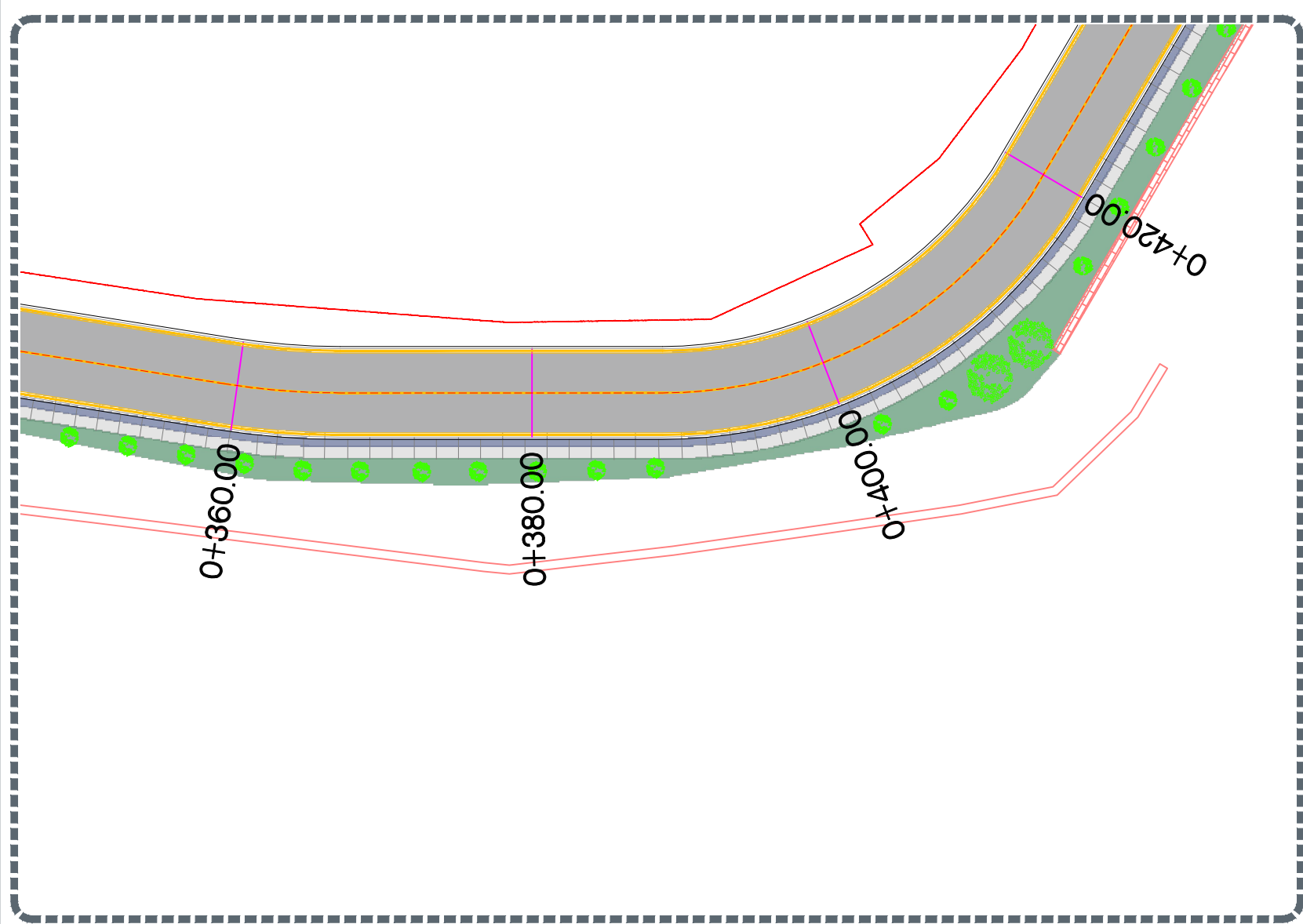
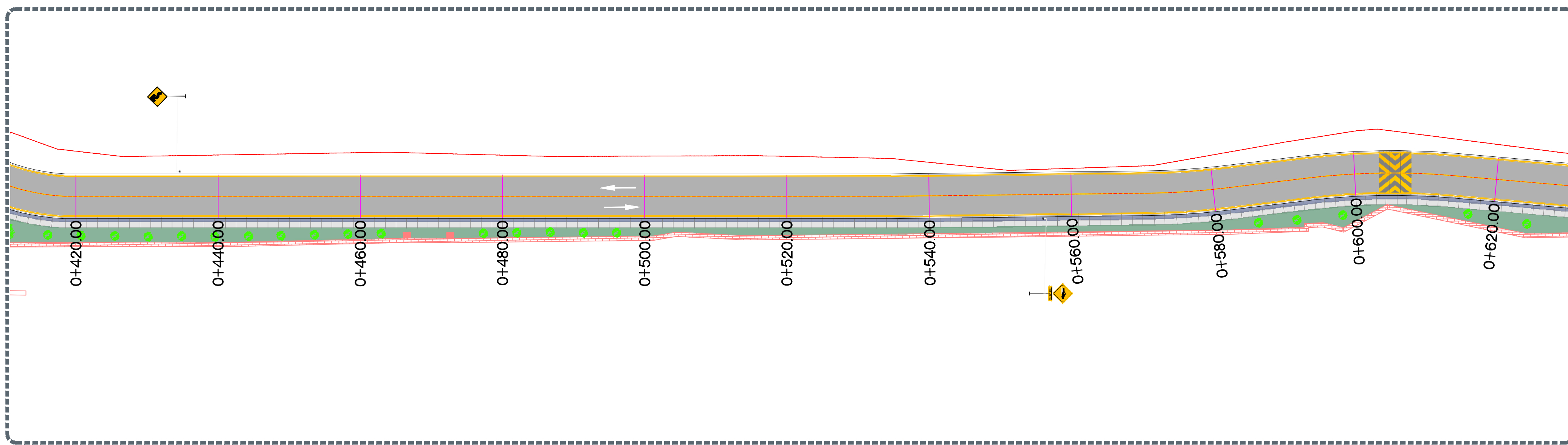


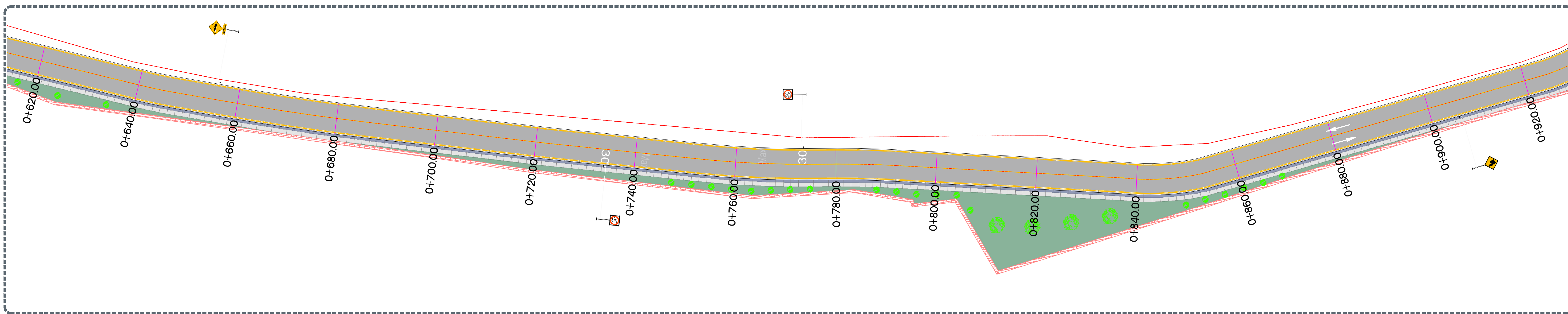
1 Planta  
 0+000.00 a 0+360.00 Escala 1:400



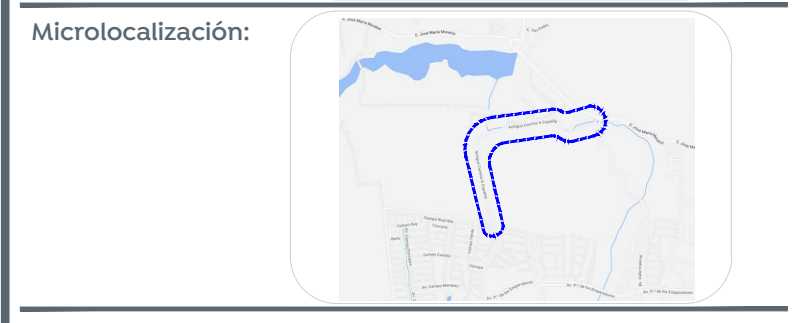
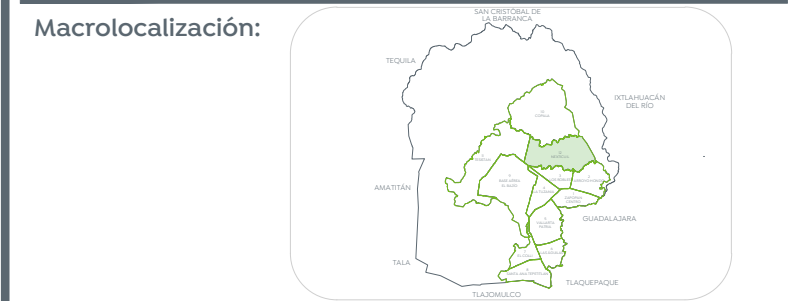
2 Planta  
 0+360.00 a 0+420.00 Escala 1:400



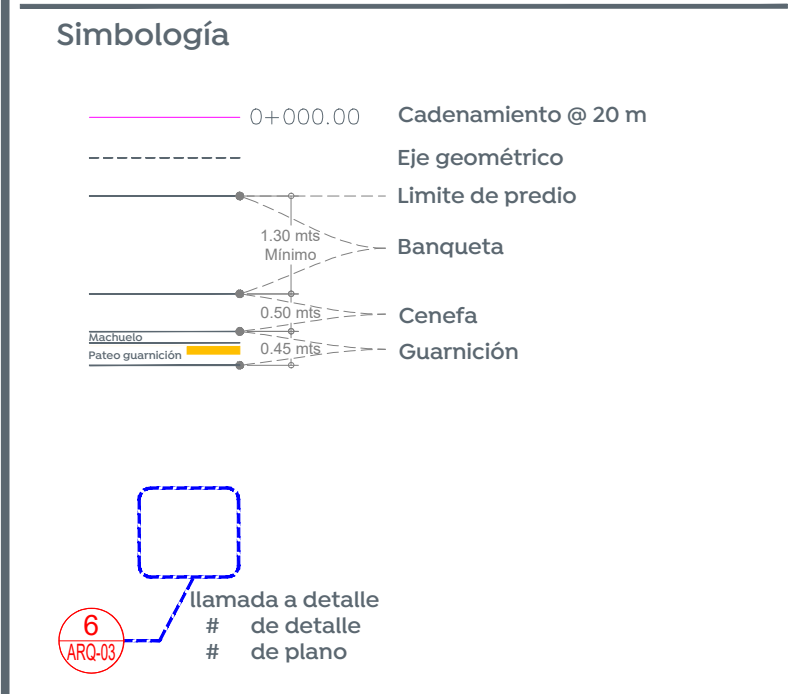
3 Planta  
 0+420.00 a 0+620.00 Escala 1:400



4 Planta  
 0+620.00 a 0+920.00 Escala 1:400



- Alcances generales:
- A Superficie de rodamiento en pavimento asfáltico.
  - B Construcción de guardación en concreto hidráulico.
  - C Construcción de banquetas, rampas, cenefa y arbolado.
  - D Señalética horizontal y vertical.
  - E Alumbrado público, registros, anclas, postes y luminarias.



Cuadro de áreas

Concepto	Unidad	Cantidad
Machuelo	m	2,419.99
Cenefa	m <sup>2</sup>	594.77
Banqueta	m <sup>2</sup>	1,226.7
Losa de rodamiento	m <sup>2</sup>	8,100
Esquinas Incluyentes	pz	1

Nombre del proyecto:  
 Pavimentación y obras complementarias de la calle Antiguo camino a Copalita, Municipio de Zapopan, Jalisco

Contenido del plano:  
 Planta, sección tipo, estructura de pavimento y modulación de losas.

No. Contrato:  
 DOPI-MUN-PP-PAV-LP-064-2023

Director de Obras Públicas e Infraestructura:  
 Ing. Ismael Jáuregui Castañeda

Jefe de la Unidad de Estudios y Proyectos:  
 Arq. Edwin Aguilar Escatel

Jefe de área:  
 Inar. Norberto Esaú Romero Joya

Responsable del proyecto:  
 Arq. Joel Ivan Zuñiga Carrera

Ubicación:  
 Camino Antiguo a Copalita, Zapopan, Jalisco

Fecha: mayo 23  
 Escala: Indicada  
 Acotaciones: Metros

Clave:  
**ARQ-01**