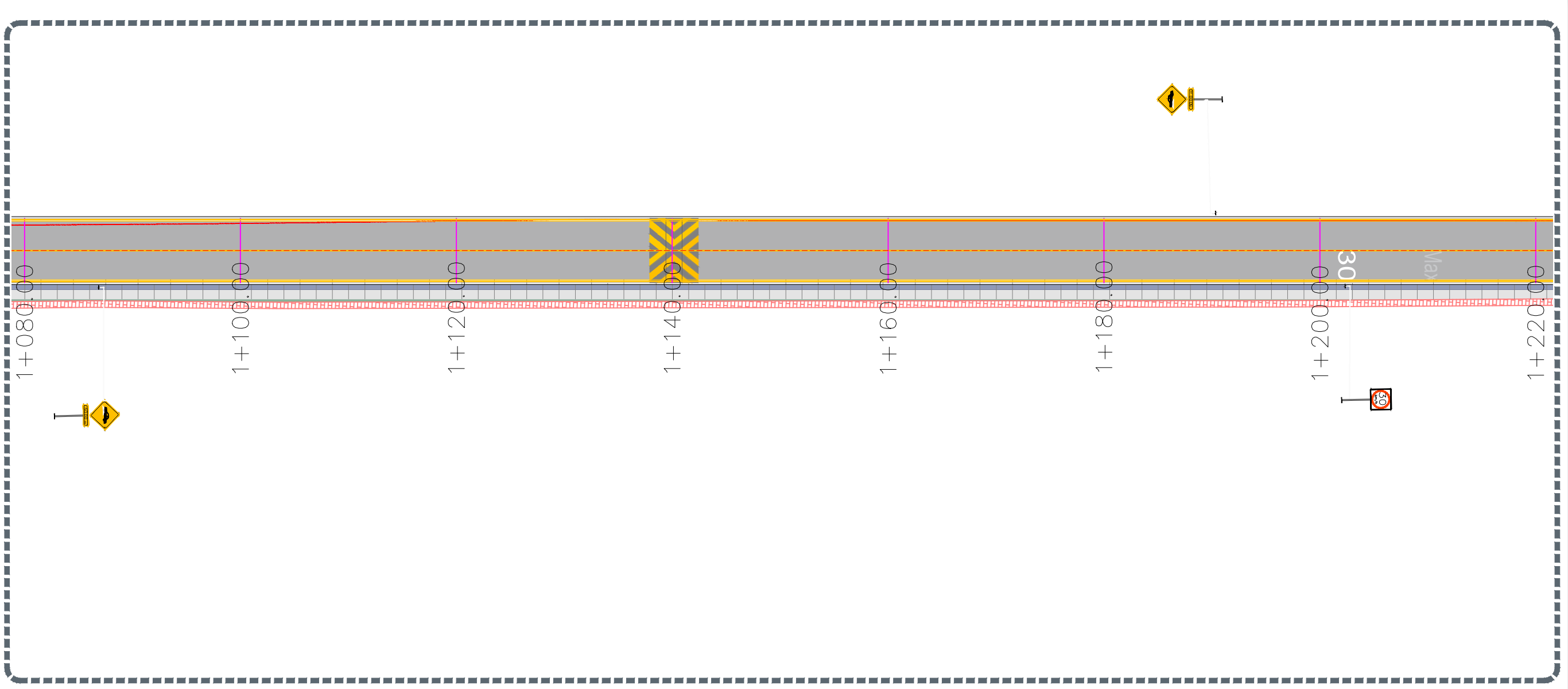



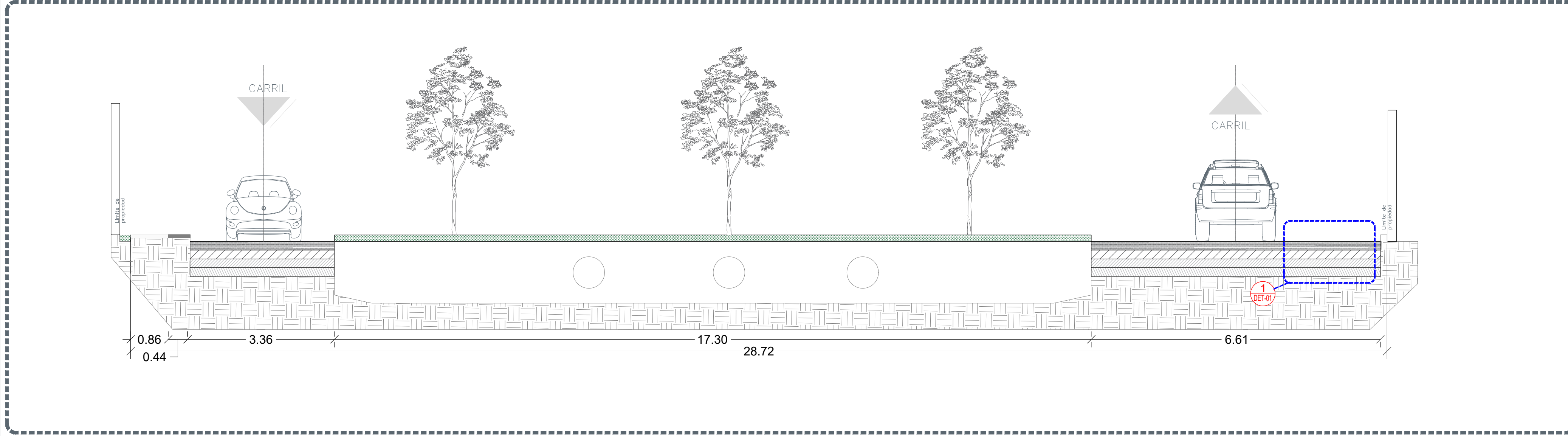
5 Planta  
 0+920.00 a 1+080.00  
 Escala 1: 400



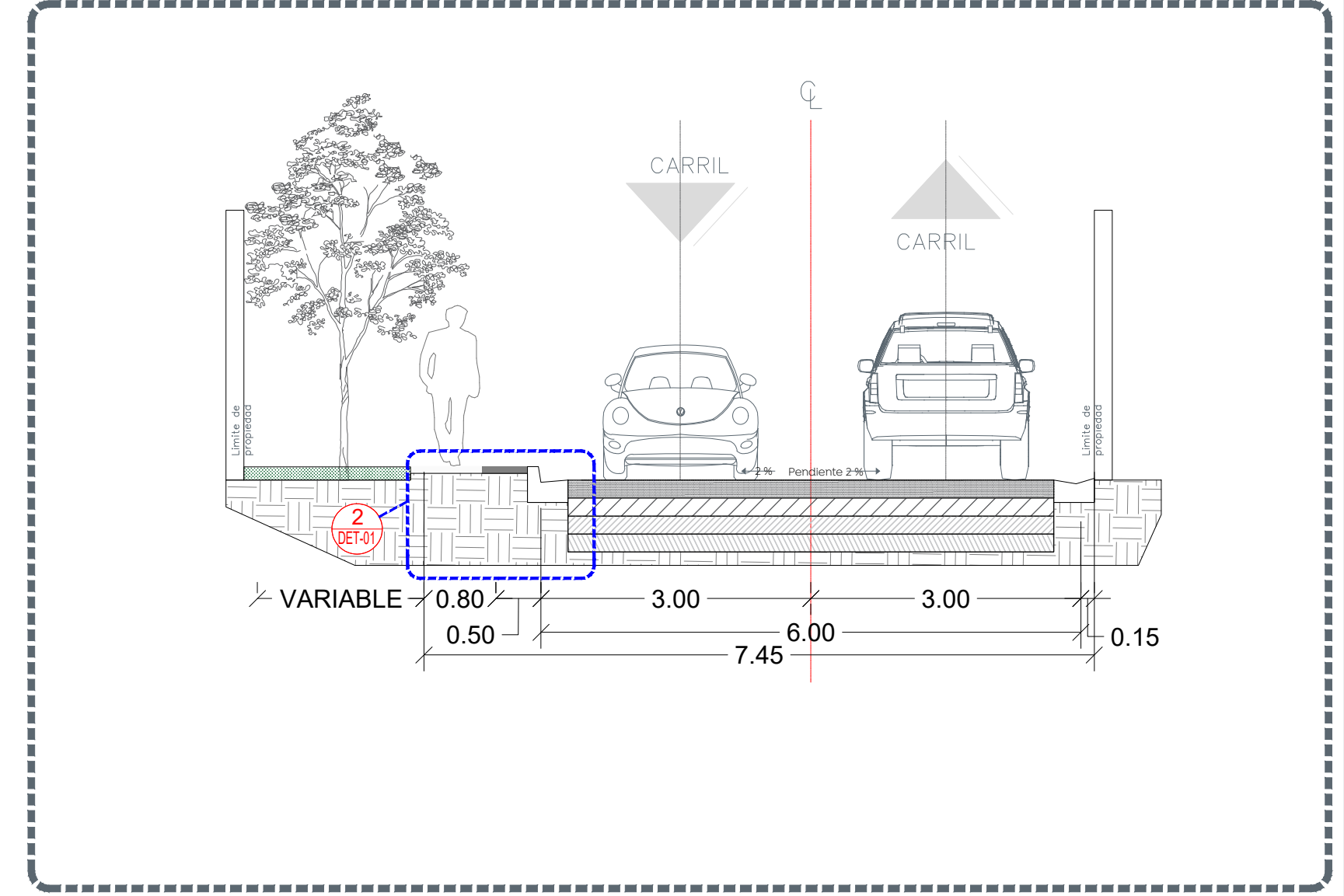
6 Planta  
 1+080.00 a 1+220.00  
 Escala 1: 400



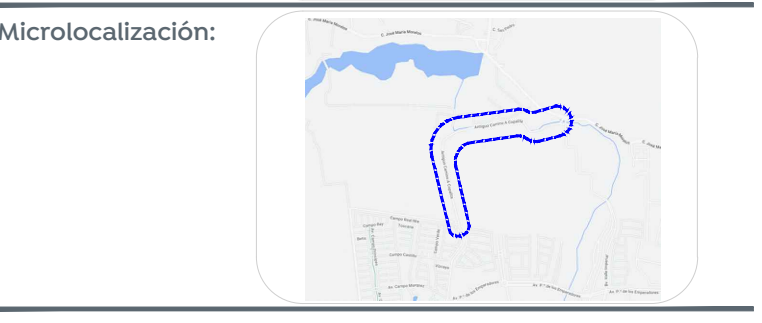
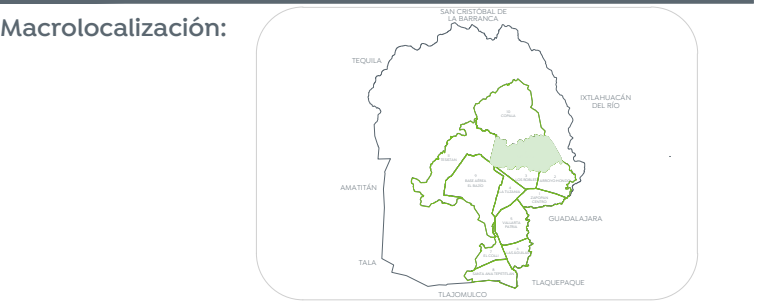
7 Planta  
 1+220.00 a 1+521.39  
 Escala 1: 400



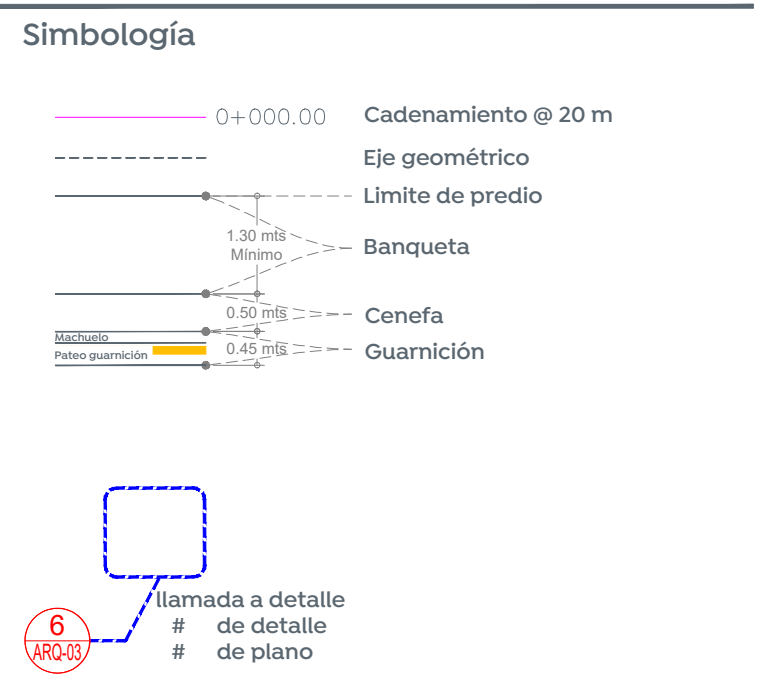
8 Sección vial A-A' propuesta  
 Escala 1: 50



9 Sección via B-B' propuesta  
 Escala 1: 50



- Alcances generales:
- A Superficie de rodamiento en pavimento asfáltico.
  - B Construcción de guarnición en concreto hidráulico.
  - C Construcción de banquetas, rampas, cenefa y arbolado.
  - D Señalética horizontal y vertical.
  - E Alumbrado público, registros, anclas, postes y luminarias.



Cuadro de áreas

Concepto	Unidad	Cantidad
Machuelo	m	2,419.99
Cenefa	m <sup>2</sup>	594.77
Banqueta	m <sup>2</sup>	1,226.7
Losa de rodamiento	m <sup>2</sup>	8,100
Esquinas Incluyentes	pz	1

Nombre del proyecto:  
**Pavimentación y obras complementarias de la calle Antiguo camino a Copalita, Municipio de Zapopan, Jalisco**

Contenido del plano:  
 Planta, sección tipo, estructura de pavimento y modulación de losas.

No. Contrato:  
**DOPI-MUN-PP-PAV-LP-064-2023**

Director de Obras Públicas e Infraestructura:  
**Ing. Ismael Jáuregui Castañeda**

Jefe de la Unidad de Estudios y Proyectos:  
**Arq. Edwin Aguilar Escatel**

Jefe de área:  
**Ingr. Norberto Esaú Romero Joya**

Responsable del proyecto:  
**Arq. Joel Ivan Zuñiga Carrera**

Ubicación:  
**Camino Antiguo a Copalita, Zapopan, Jalisco**

Fecha: mayo 23  
 Escala: Indicada  
 Acotaciones: Metros

Clave:  
**ARQ-02**