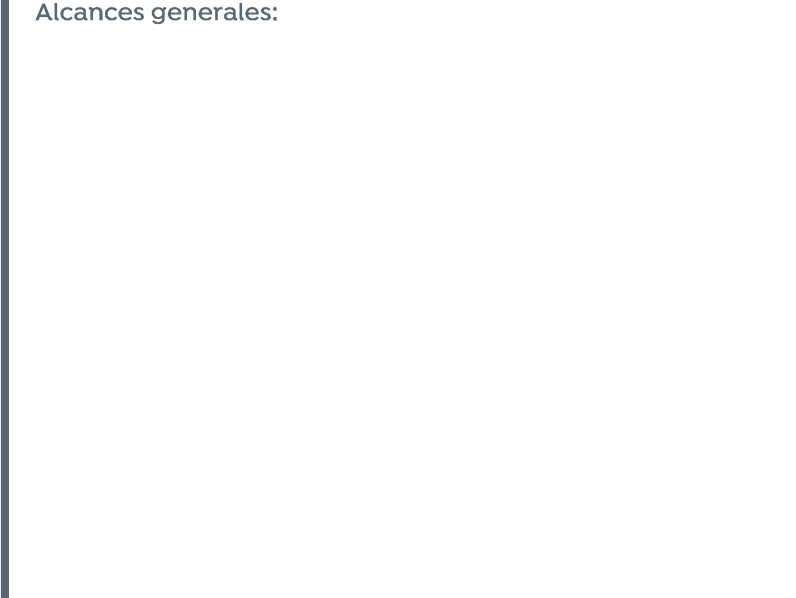
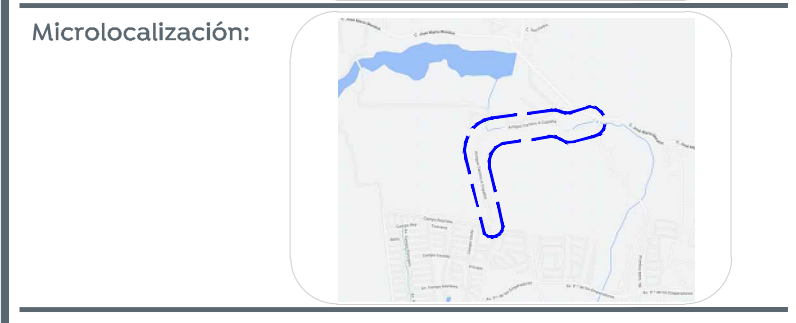
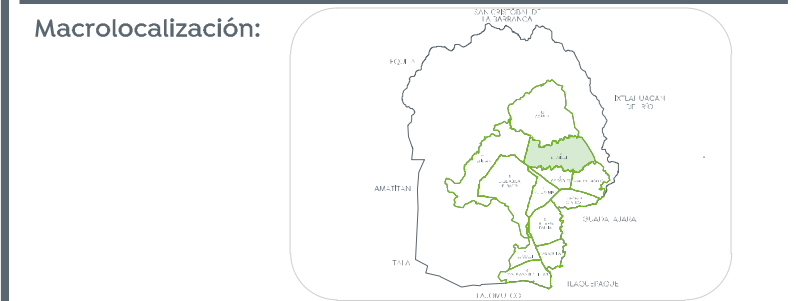
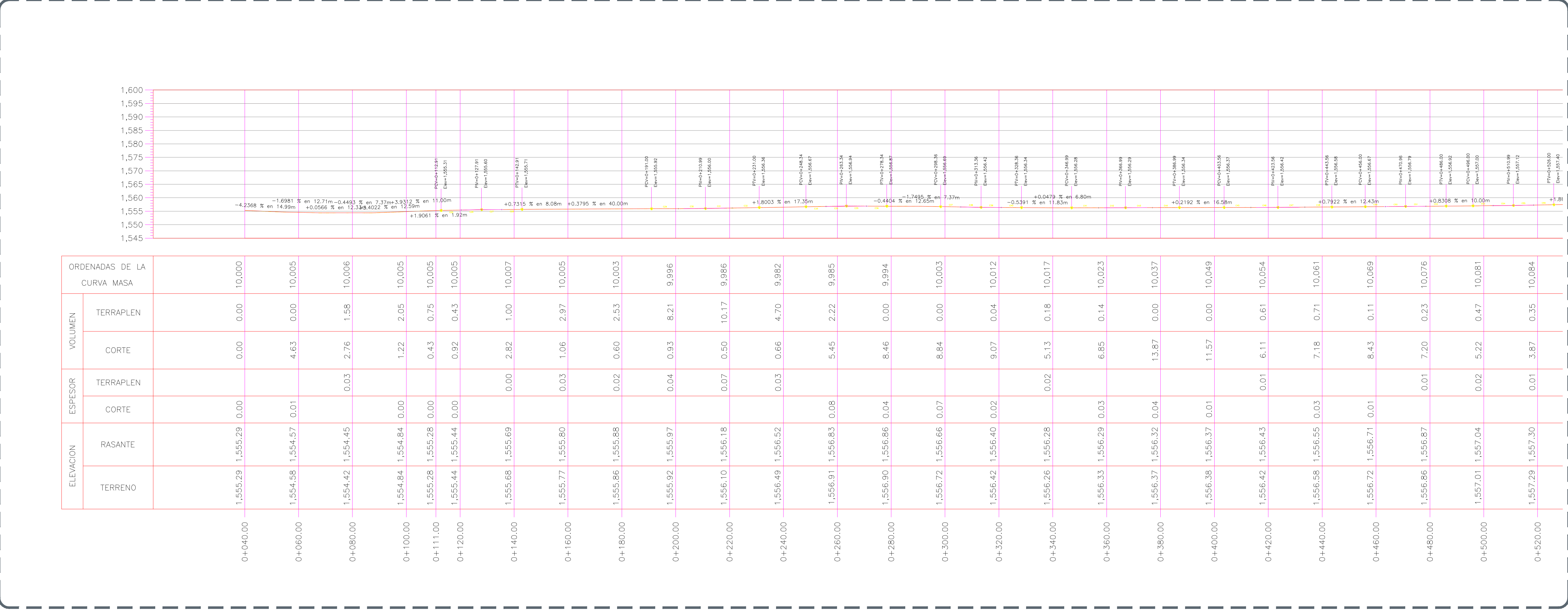


1 Perfil Escala 1:750

2 Planta geométrica Escala 1:750



- Simbología
- 0+000.00 Cadenamientos @ 20 m
 - 1:632.06 Eje geométrico
 - 9.427m Rasante
 - Cota trazo
 - P164 Punto de cuadro de construcción



3 Perfil Escala 1:750

Nombre del proyecto:
Paymentación y obras complementarias de la calle Antigua camino a Copalita, Municipio de Zapopan, Jalisco

Contenido del plano:
Planta geométrica y perfil

No. Contrato:
DOPI-MUN-PP-PAV-LP-064-2023

Director de Obras Públicas e Infraestructura:
Ing. Ismael Jáuregui Castañeda

Jefe de la Unidad de Estudios y Proyectos:
Arq. Edwin Aguilar Escatet

Jefe de área:
Ingr. Norberto Esaú Romero Joya

Responsable del proyecto:
Arq. Joel Ivan Zuñiga Carrera

Ubicación:
Camino Antigua a Copalita, Zapopan, Jalisco

Fecha: abril 2023
 Escala: Indicada
 Acotaciones: Metros

Clave:
GEO-01