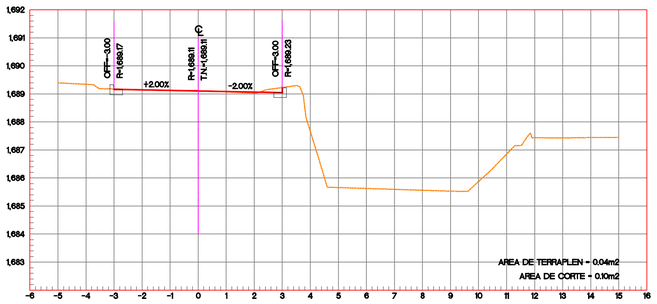

ESTACION 0+203.39

ESCALA HORIZONTAL 1 : 100
ESCALA VERTICAL 1 : 100

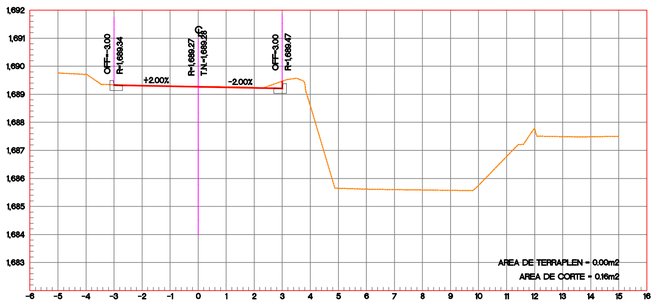

ESTACION 0+200.00

ESCALA HORIZONTAL 1 : 100
ESCALA VERTICAL 1 : 100

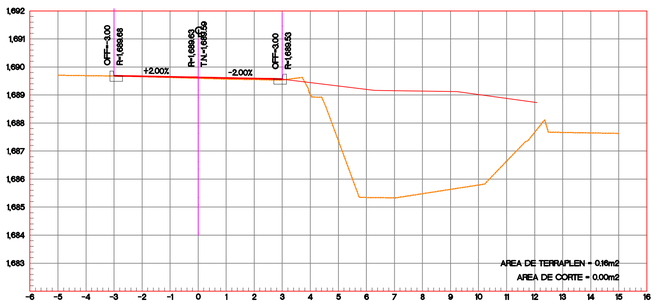

ESTACION 0+190.75

ESCALA HORIZONTAL 1 : 100
ESCALA VERTICAL 1 : 100

ESTACION 0+180.00

ESCALA HORIZONTAL 1 : 100
ESCALA VERTICAL 1 : 100

CUADRO DE CONSTRUCCION DE EJE

LADO		RUMBO	DISTANCIA	V	COORDENADAS	
EST	PV				X	Y
				PST=0+000.00	658,712.1537	2,282,083.8784
PST=0+000.00	PST=0+203.39	N 73°56'54.70" E	196.429	PST=0+203.39	658,900.9243	2,282,138.1911
LONGITUD = 203.392m						

CUADRO DE CURVAS HORIZONTALES

CURVA	DELTA	RADIO	ARCO	STAN	CUERDA	AREA BAJO CUERDA	RUMBO CUERDA
C-V1	21°15'8.06"	13.000	4.822	2.439	4.794	0.714	S 74°30'09.40" W
C-V2	24°38'5.61"	45.000	19.348	9.826	19.200	13.290	N 76°11'38.17" E
C-V3	04°15'11.80"	53.000	3.934	1.968	3.933	0.096	S 86°23'05.07" W
C-V4	11°9'12.04"	47.000	9.149	4.589	9.135	1.355	N 89°50'05.19" E
C-V5	33°7'25.78"	38.000	21.969	11.301	21.664	22.865	S 73°28'26.83" W
C-V6	07°7'12.19"	55.000	6.835	3.422	6.830	0.483	S 55°29'30.40" W
C-V7	25°23'22.33"	40.000	17.725	9.011	17.581	11.489	N 61°12'14.67" E

CUADRO DE CURVAS VERTICALES

CURVA	DELTA	RADIO	ARCO	STAN	CUERDA	AREA BAJO CUERDA	RUMBO CUERDA
C-V1	01°5'43.08"	261.742	5.004	2.502	5.004	0.040	N 87°50'31.85" E
C-V2	01°5'47.33"	261.320	5.001	2.501	5.001	0.040	N 88°56'17.33" E
C-V3	01°5'48.68"	261.186	5.000	2.500	5.000	0.040	S 89°57'54.40" E
C-V4	01°5'47.14"	261.339	5.001	2.501	5.001	0.040	S 88°52'06.22" E
C-V5	00°28'23.61"	302.747	2.500	1.250	2.500	0.004	S 88°53'01.88" E
C-V6	00°28'22.94"	302.924	2.501	1.250	2.501	0.004	S 88°24'38.58" E
C-V7	00°28'22.05"	303.163	2.502	1.251	2.502	0.004	S 87°56'16.06" E
C-V8	00°28'20.92"	303.464	2.502	1.251	2.502	0.004	S 87°27'54.56" E

Gobierno de Zapopan

Ciudad de las niñas y niños

Obras Públicas e Infraestructura
Gestión Integral de la Ciudad

Macrolocalización:

Microlocalización:

Alcances generales:

Simbología

Nombre del proyecto:
Pavimentación con concreto hidráulico de la calle Árnica, incluye: modernización de redes básicas de alcantarillado, conducción y distribución, infraestructura urbana y obras complementarias, el Tizate, Municipio de Zapopan, Jalisco

Contenido del plano:
Secciones.

No. Contrato:
DOPI-MUN-R33-PAV-LP-060-2023

Director de Obras Públicas e Infraestructura:
Ing. Ismael Jáuregui Castañeda

Jefe de la Unidad de Estudios y Proyectos:
Arq. Edwin Aguiar Escatel

Jefe de área:
Inar. Norberto Esaú Romero Joya

Responsable del proyecto:

Ubicación:
Calle Árnica, El Tizate, Zapopan, Jalisco

Fecha: mayo 2023
Escala: Indicada
Acotaciones: Metros

Clave:
GEO-03