

Alcances generales:

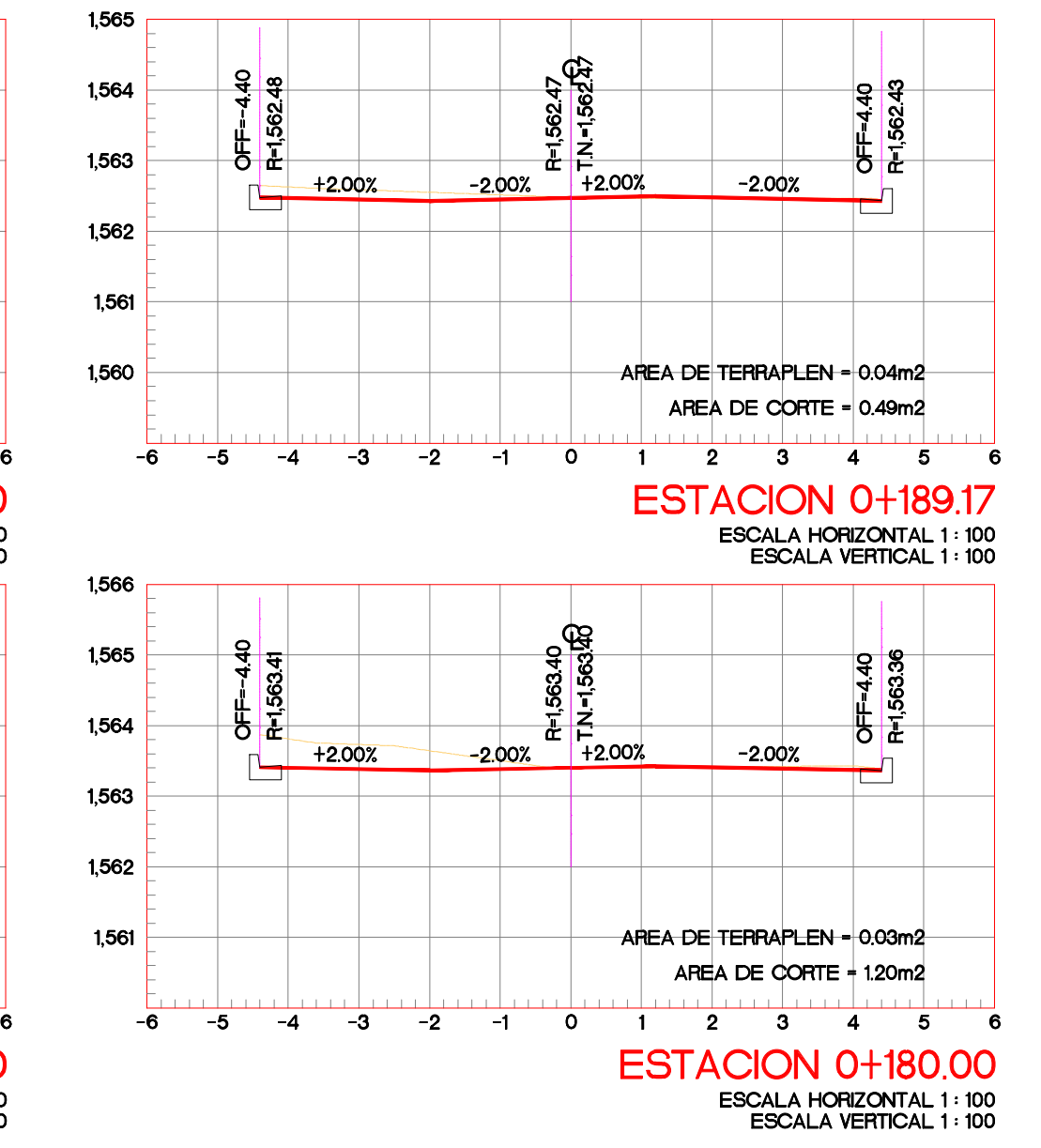
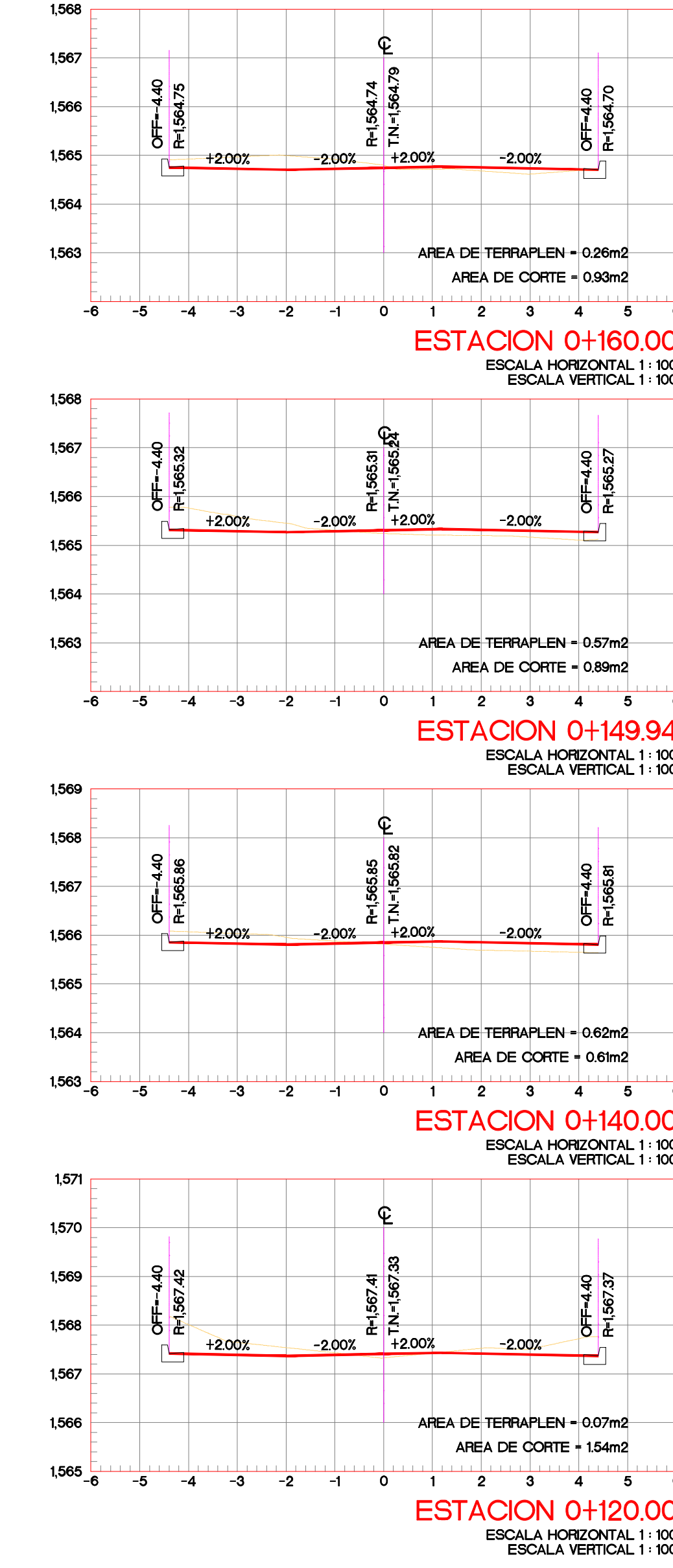
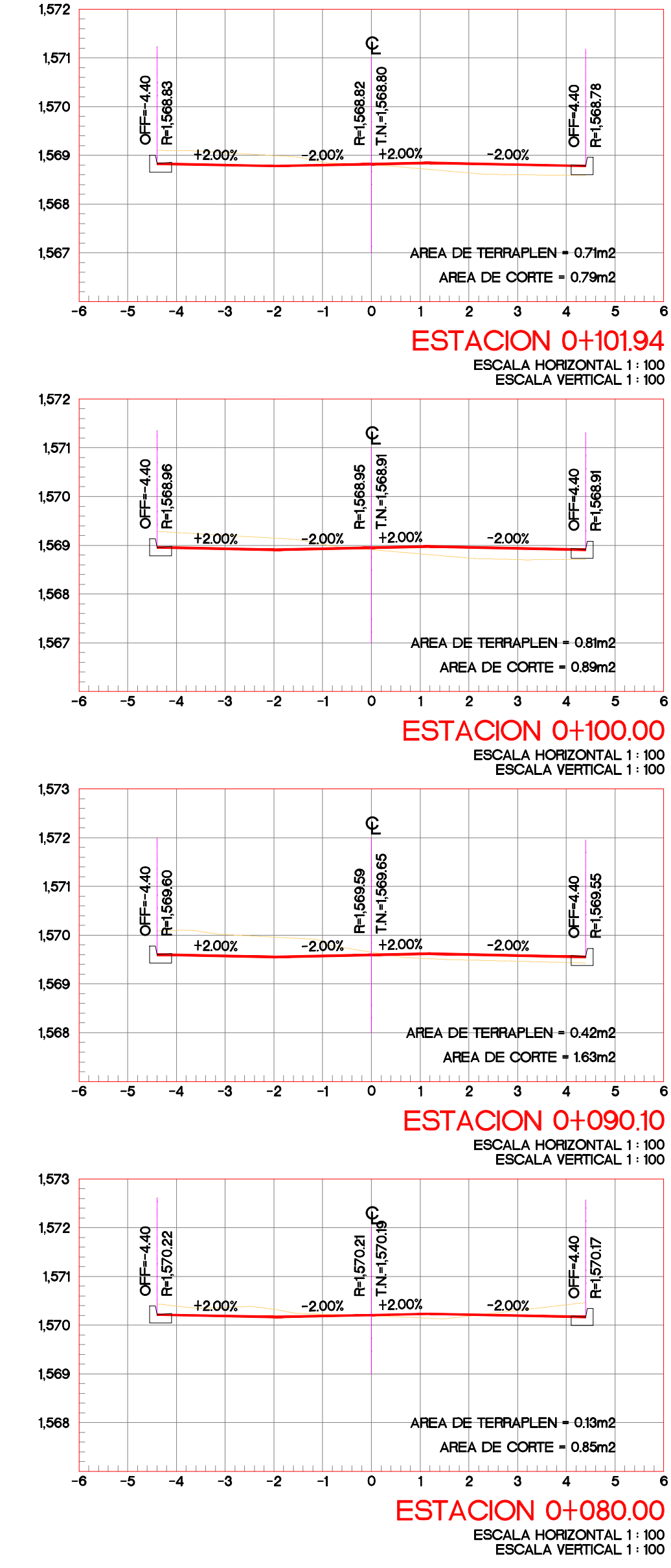
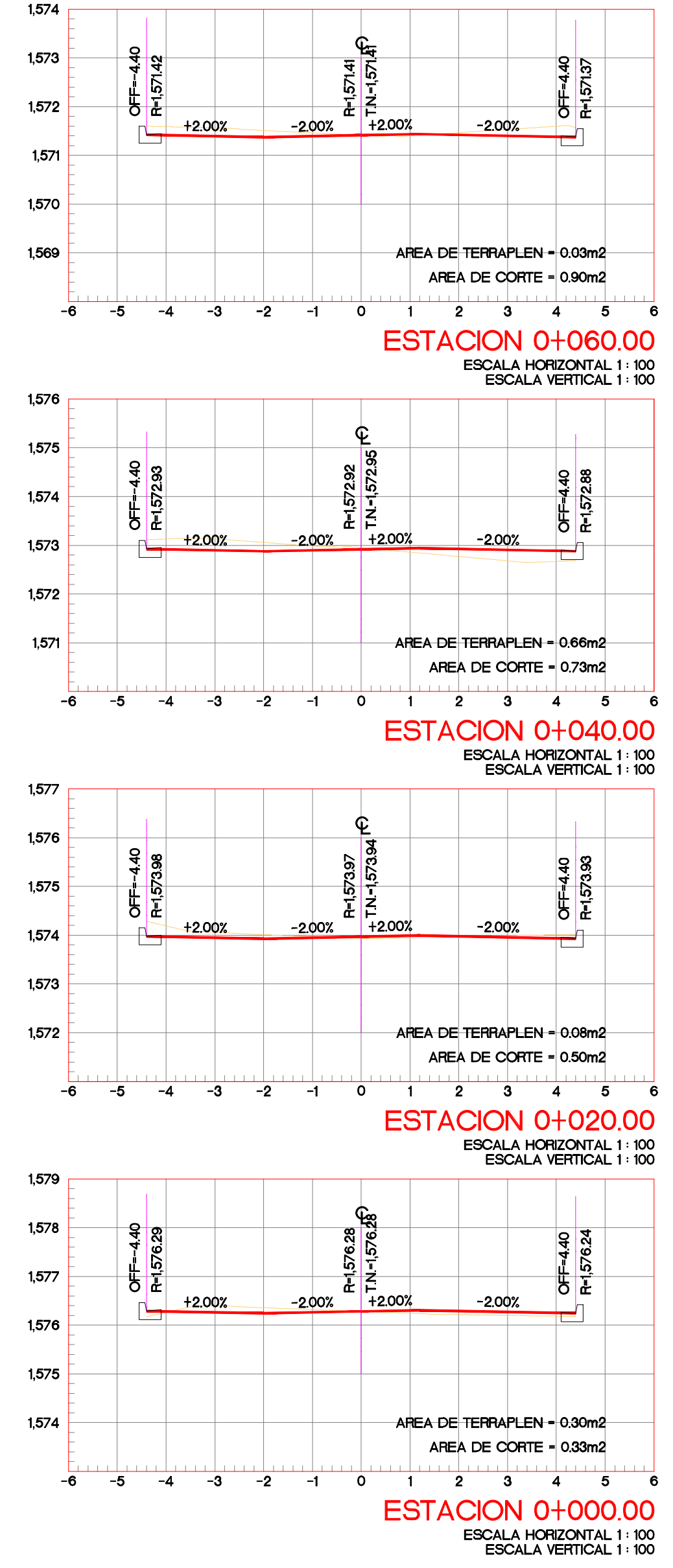
CUADRO DE CONSTRUCCION DE EJE

EST	LADO PV	RUMBO	DISTANCIA	V	COORDENADAS	
					X	Y
FST-0+000.00	PI-0+033.15	S 83°54'25.59" E	33.155	FST-0+000.00	669,662.6270	2,295,699.4365
PI-0+033.15	FST-0+189.17	N 74°23'09.93" E D = 2f42'24.48" lra	152.819	FST-0+189.17	669,695.5944	2,295,695.9174

LONGITUD = 189.177m

CUADRO DE CURVAS

CURVA	DELTA	RADIO	ARCO	STAN	CUERDA	AREA BAJO CUERDA
C1	00°30'57.04"	140.298	1.263	0.632	1.263	0.001
C2	00°31'01.76"	139.765	1.262	0.631	1.262	0.001
C3	00°31'06.19"	139.268	1.260	0.630	1.260	0.001
C4	00°31'10.33"	138.806	1.259	0.629	1.259	0.001
C5	00°43'03.04"	100.385	1.257	0.629	1.257	0.002
C6	00°43'9.56"	100.006	1.256	0.628	1.256	0.002
C7	00°43'15.28"	99.676	1.254	0.627	1.254	0.002
C8	00°43'20.19"	99.393	1.253	0.626	1.253	0.002
C9	00°28'24.11"	90.934	0.751	0.376	0.751	0.000
C10	00°28'25.64"	90.812	0.751	0.375	0.751	0.000
C11	00°28'26.93"	90.709	0.751	0.375	0.751	0.000
C12	00°28'27.99"	90.624	0.750	0.375	0.750	0.000
C13	01°02'42.85"	68.572	1.251	0.625	1.251	0.002
C14	01°02'36.33"	68.750	1.252	0.626	1.252	0.002
C15	01°02'27.34"	68.998	1.254	0.627	1.254	0.002
C16	01°02'15.93"	69.314	1.255	0.628	1.255	0.002
C17	00°35'52.74"	72.200	0.754	0.377	0.754	0.000
C18	00°35'56.87"	71.992	0.753	0.376	0.753	0.000
C19	00°36'00.55"	71.809	0.752	0.376	0.752	0.000
C20	00°36'03.76"	71.649	0.752	0.376	0.752	0.000
C21	00°59'22.38"	72.575	1.253	0.627	1.253	0.002
C22	00°59'12.24"	72.886	1.255	0.628	1.255	0.002
C23	00°59'00.04"	73.263	1.257	0.629	1.257	0.002
C24	00°58'45.83"	73.706	1.260	0.630	1.260	0.002
C25	01°21'22.39"	319.24	0.756	0.378	0.756	0.001
C26	01°21'48.12"	316.73	0.754	0.377	0.754	0.001
C27	01°22'08.46"	314.77	0.752	0.376	0.752	0.001
C28	01°22'23.28"	313.36	0.751	0.376	0.751	0.001
C29	01°07'46.20"	38.090	0.751	0.375	0.751	0.001
C30	01°07'36.85"	38.222	0.752	0.376	0.752	0.001
C31	01°07'24.41"	38.399	0.753	0.376	0.753	0.001
C32	01°07'08.94"	38.620	0.754	0.377	0.754	0.001
C33	00°53'54.56"	80.191	1.258	0.629	1.258	0.002
C34	00°54'04.93"	79.807	1.256	0.628	1.256	0.002
C35	00°54'13.73"	79.483	1.254	0.627	1.254	0.002
C36	00°54'20.94"	79.220	1.252	0.626	1.252	0.002
C37	00°34'47.79"	123.762	1.253	0.626	1.253	0.001
C38	00°34'44.80"	124.029	1.254	0.627	1.254	0.001
C39	00°34'41.99"	124.334	1.255	0.627	1.255	0.001
C40	00°34'37.57"	124.677	1.256	0.628	1.256	0.001



Secciones Escala 1:100

Nombre del proyecto: Pavimentación con concreto hidráulico de las calles Jardines de los Robles Poniente, Jardines de las Higueras, Jardines del Vergel Oriente, incluye: modernización de redes básicas de alcantarillado, conducción y distribución, infraestructura urbana y obras complementarias, colonia Jardines del Vergel, Municipio de Zapopan, Jalisco.

Contenido del plano:
 Secciones, cuadro construcción eje y cuadro de curvas.

No. Contrato:
 DOPI-MUN-R33-PAV-LP-076-2023

Director de Obras Públicas e Infraestructura:
 Ing. Ismael Jáuregui Castañeda

Jefe de la Unidad de Estudios y Proyectos:
 Arq. Edwin Aguilar Escatet

Jefe de área:
 Inar. Norberto Esaú Romero Joya

Responsable del proyecto:
 Arq. Angel Fernando Torres Mendoza

Ubicación:
 Col. Lomas del Vergel, Zapopan, Jalisco

Fecha: mayo 2023
 Escala: Indicada
 Acotaciones: Metros

Clave:
GEO-02