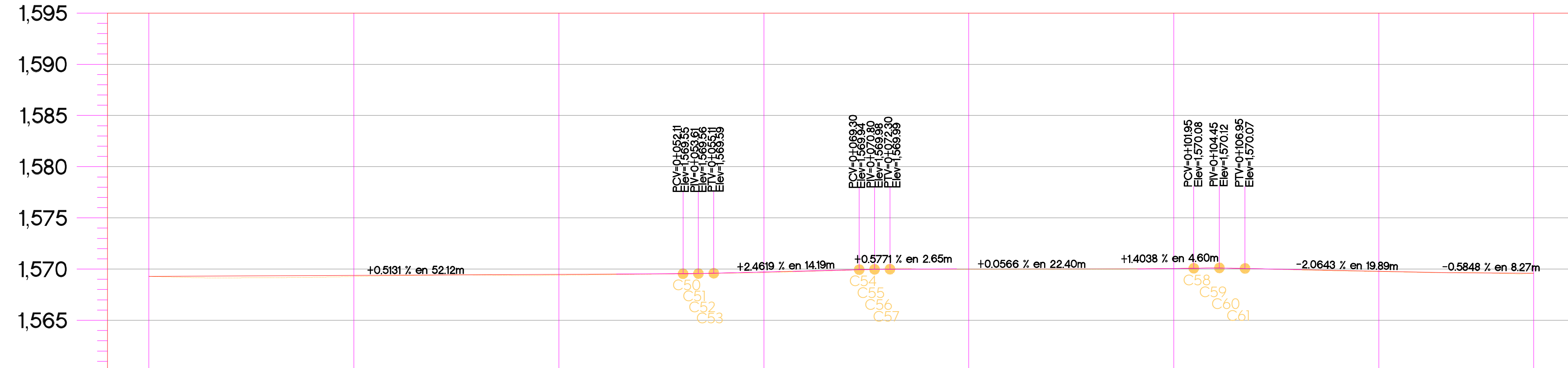


Planta general (Jardines de los Robles Pte.)
Escala 1:300



ORDENADAS DE LA CURVA MASA	VOLUMEN		ESPESOR		ELEVACION	
	TERRAPLEN	CORTE	TERRAPLEN	CORTE	RASANTE	TERRENO
10,000	0.00	0.00	0.00	0.00	1,569.28	1,569.28
9,999	4.04	2.65	0.11	0.00	1,569.39	1,569.27
9,995	6.00	2.63	0.09	0.00	1,569.49	1,569.40
9,997	3.55	4.86	0.07	0.00	1,569.72	1,569.64
10,002	1.53	6.70	0.03	0.00	1,570.01	1,569.98
10,012	0.48	10.80	0.00	0.00	1,570.06	1,570.06
10,020	0.70	8.90	0.04	0.00	1,569.80	1,569.76
10,023	1.52	4.68	0.00	0.00	1,569.61	1,569.61

CUADRO DE CONSTRUCCION DE EJE

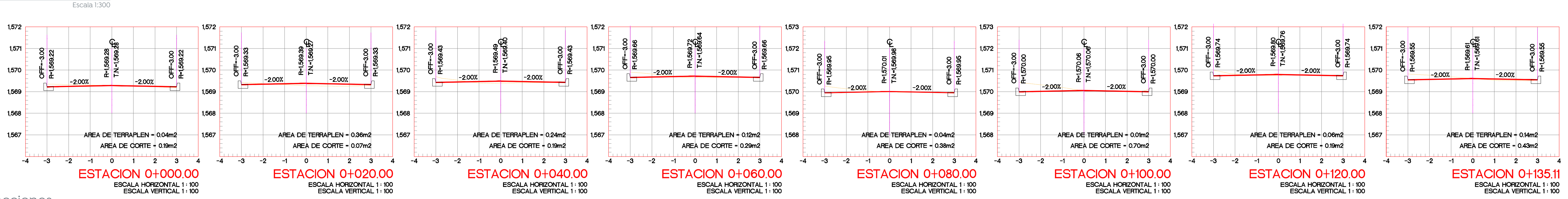
LADO	RUMBO	DISTANCIA	V	COORDENADAS	
EST	PV			X	Y
PST-0+000.00	PST-0+135.11	N 29°06'51.18" E	133.106	PST-0+000.00 669,685.8824	2,295,573.6370
				PST-0+135.11 669,750.6454	2,295,689.9251

LONGITUD = 135.117m

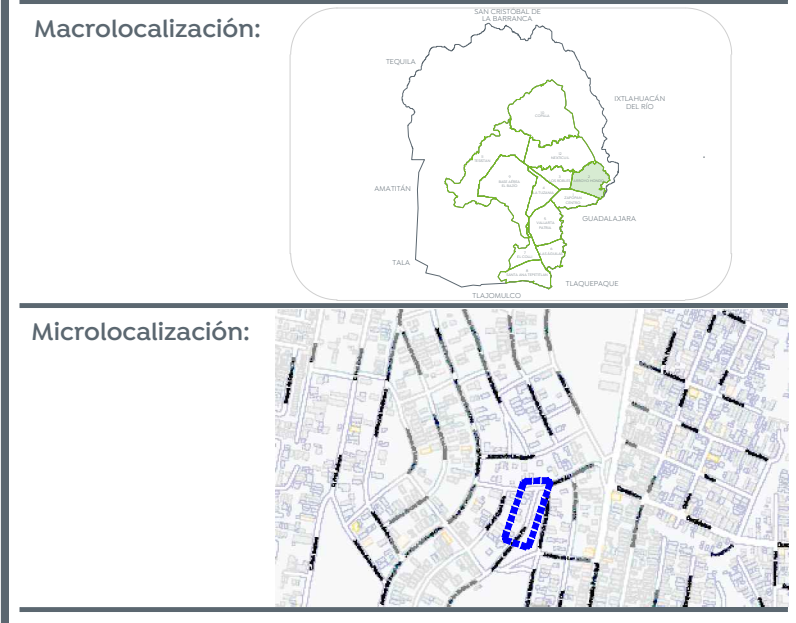
CUADRO DE CURVAS

CURVA	DELTA	RADIO	ARCO	STAN	CUERDA	AREA BAJO CUERDA
C50	00°16'44.87"	153.953	0.750	0.375	0.750	0.000
C51	00°16'44.77"	153.976	0.750	0.375	0.750	0.000
C52	00°16'44.63"	154.009	0.750	0.375	0.750	0.000
C53	00°16'44.43"	154.054	0.750	0.375	0.750	0.000
C54	00°16'11.46"	159.283	0.750	0.375	0.750	0.000
C55	00°16'11.64"	159.238	0.750	0.375	0.750	0.000
C56	00°16'11.78"	159.204	0.750	0.375	0.750	0.000
C57	00°16'11.88"	159.180	0.750	0.375	0.750	0.000
C58	00°29'48.17"	144.194	1.250	0.625	1.250	0.001
C59	00°29'48.34"	144.174	1.250	0.625	1.250	0.001
C60	00°29'48.23"	144.187	1.250	0.625	1.250	0.001
C61	00°29'47.86"	144.231	1.250	0.625	1.250	0.001

Perfil



Secciones



Alcances generales:

Simbología

- 0+000.00 Cadenamientos @ 20 m
- Eje geométrico
- 1:632.08 Rasante
- 0.427m Cota trazo
- P164 Punto de cuadro de construcción

Nombre del proyecto: Pavimentación con concreto hidráulico de las calles Jardines de los Robles Poniente, Jardines de las Higuieras, Jardines del Vergel Oriente, incluye: modernización de redes básicas de alcantarillado, conducción y distribución, infraestructura urbana y obras complementarias, colonia Jardines del Vergel, Municipio de Zapopan, Jalisco.

Contenido del plano:
Planta general, perfil, secciones, cuadro construcción eje y cuadro de curvas.

No. Contrato:
DOPI-MUN-R33-PAV-LP-076-2023
Director de Obras Públicas e Infraestructura:

Ing. Ismael Jáuregui Castañeda
Jefe de la Unidad de Estudios y Proyectos:

Arq. Edwin Aguilar Escatlet
Jefe de Área:

Ingr. Norberto Esaú Romero Joya
Responsible del proyecto:
Arq. Angel Fernando Torres Mendoza

Ubicación:
Col. Lomas del Vergel, Zapopan, Jalisco

Fecha: mayo 2023
Escala: Indicada
Acootaciones: Metros