

Alcances generales:

Simbología

Nombre del proyecto: Pavimentación con concreto hidráulico de las calles Jardines de los Robles Poniente, Jardines de las Higueras, Jardines del Vergel Oriente. Incluye: modernización de redes básicas de alcantarillado, conducción y distribución, infraestructura urbana y obras complementarias, coloma Jardines del Vergel, Municipio de Zapopan, Jalisco.

Contenido del plano: Secciones, cuadro construcción eje y cuadro de curvas.

No. Contrato: DOPI-MUN-R33-PAV-LP-076-2023

Director de Obras Públicas e Infraestructura:

Ing. Ismael Jáuregui Castañeda

Jefe de la Unidad de Estudios y Proyectos:

Arq. Edwin Aguilar Escatel

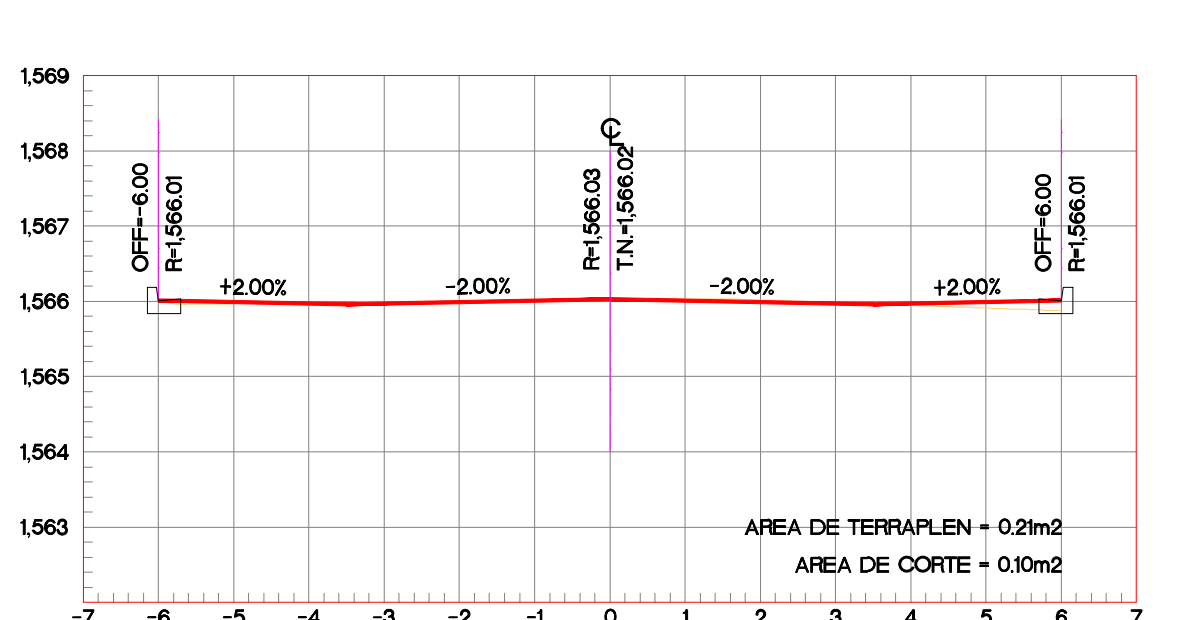
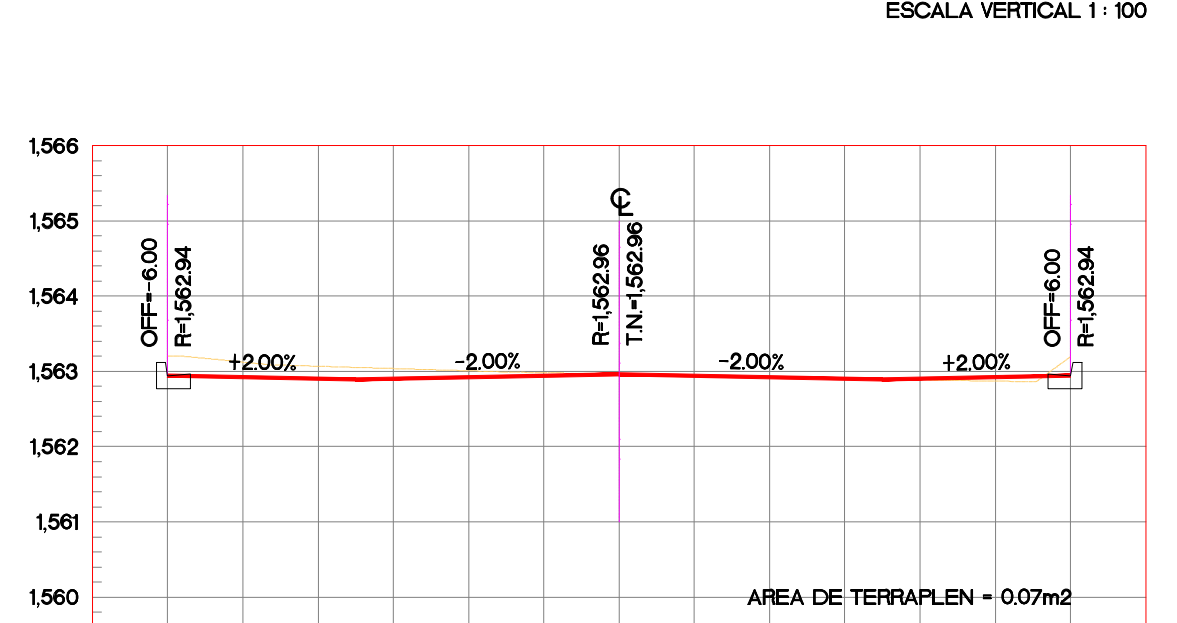
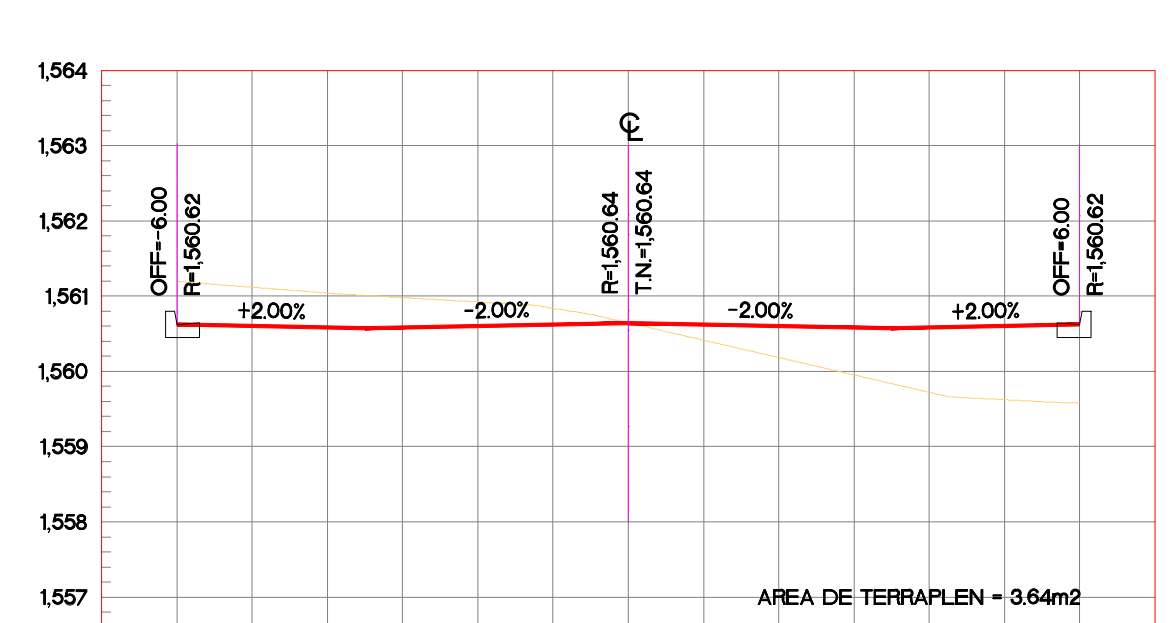
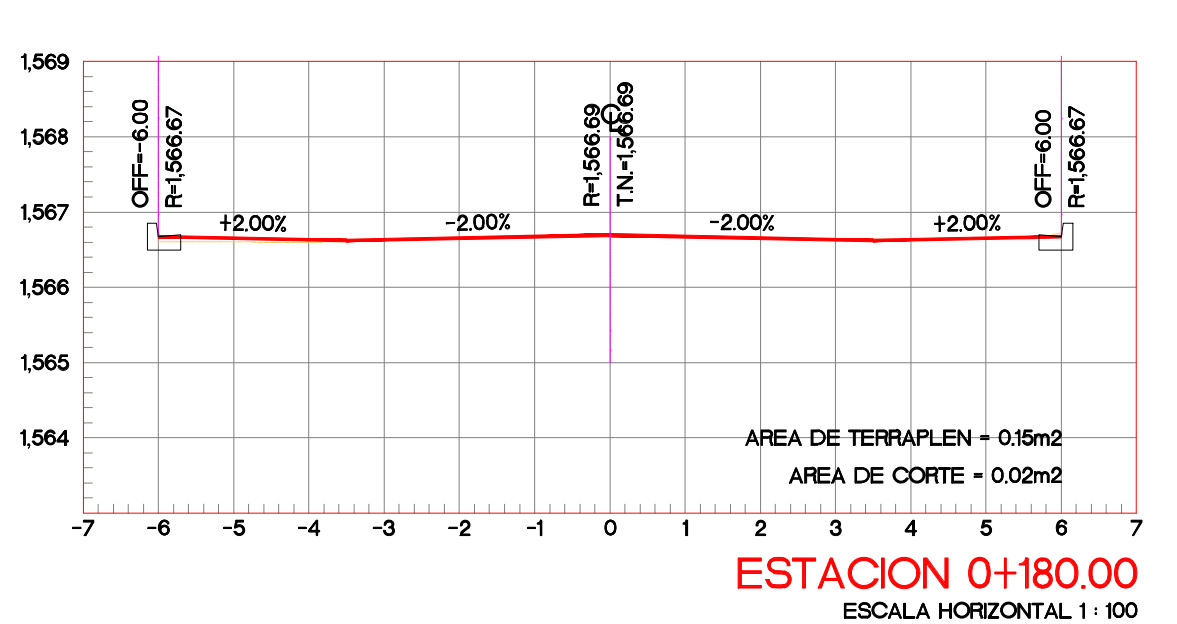
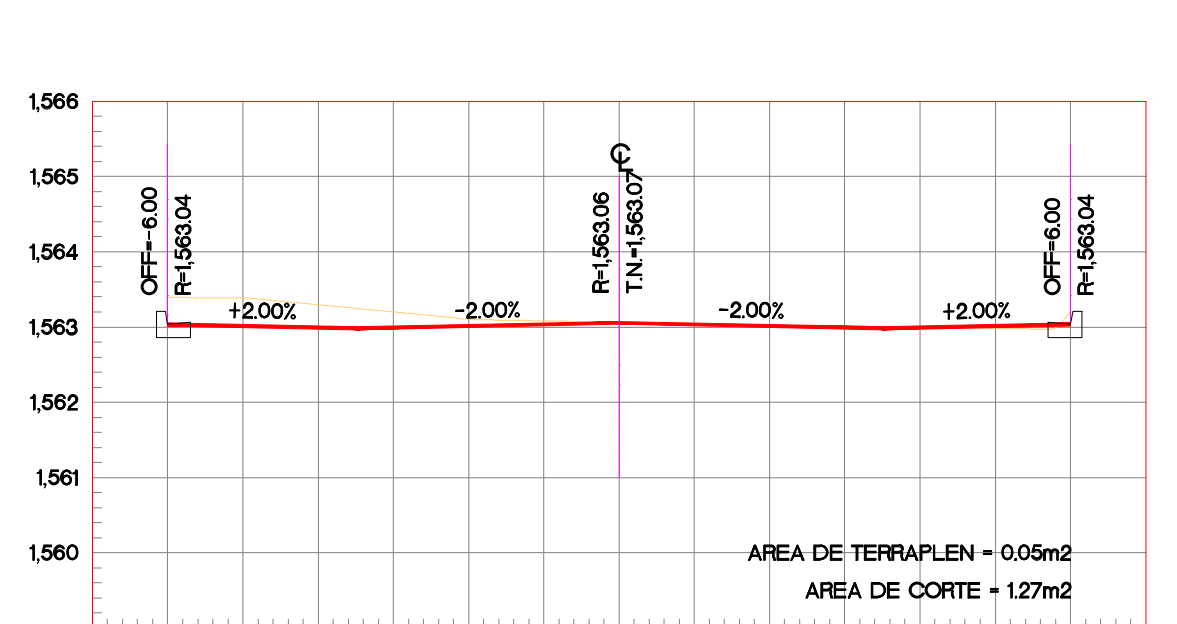
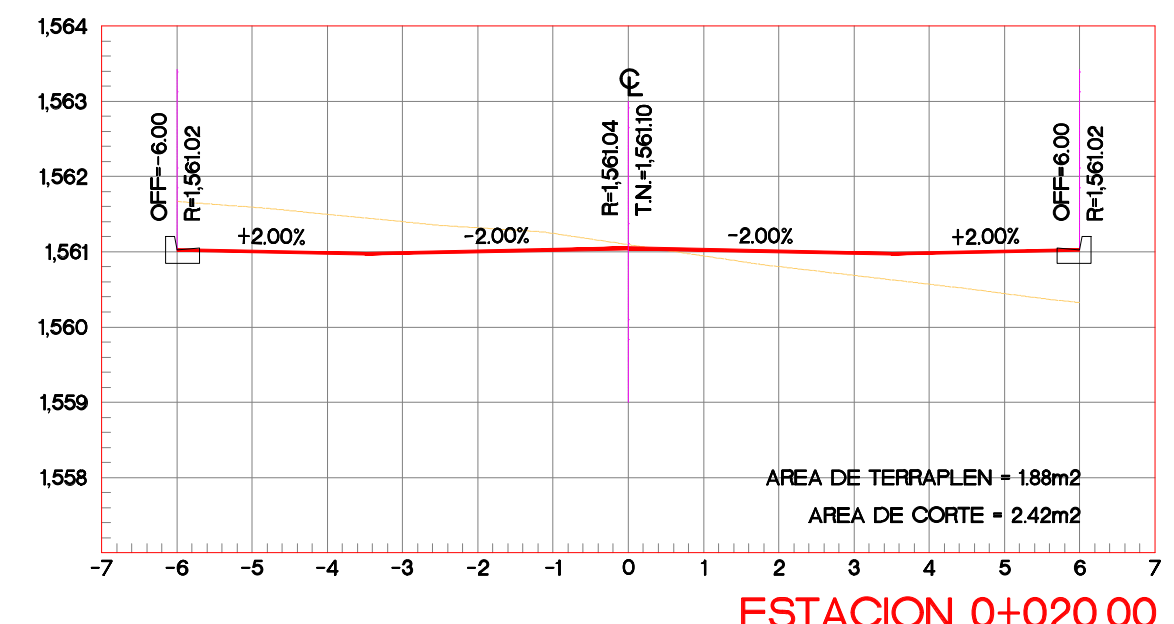
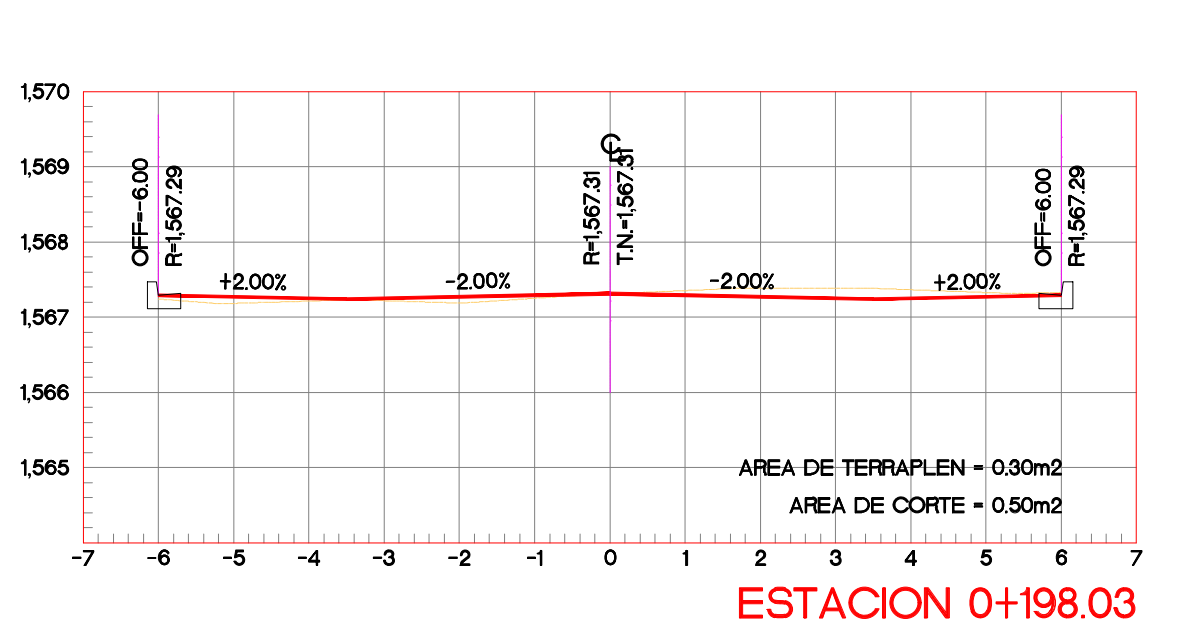
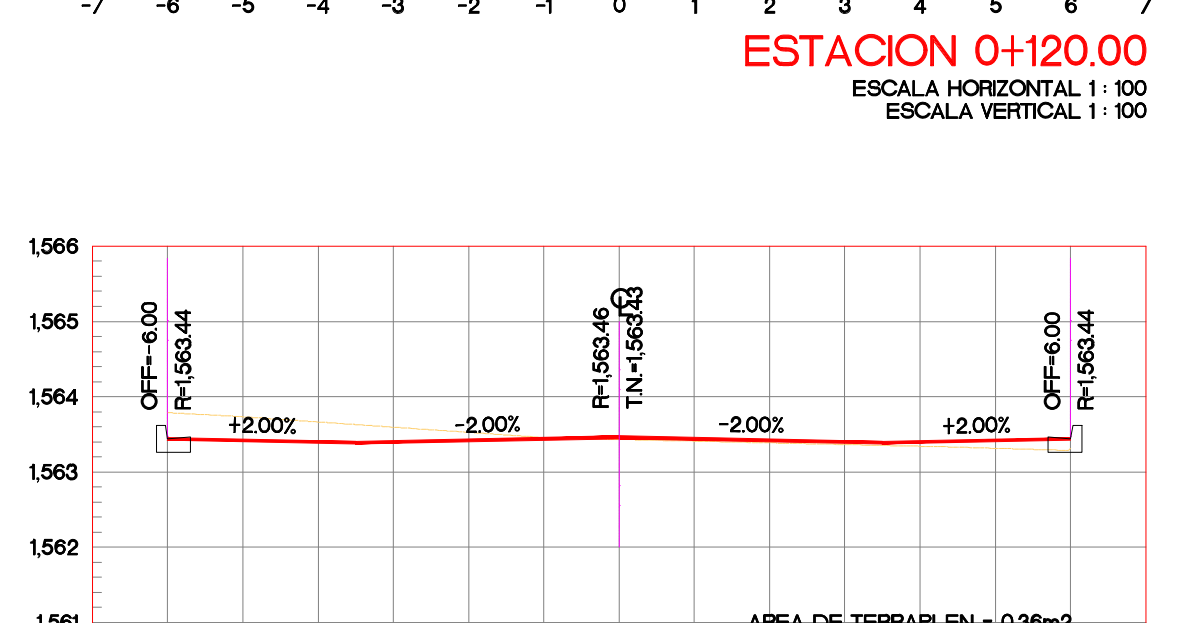
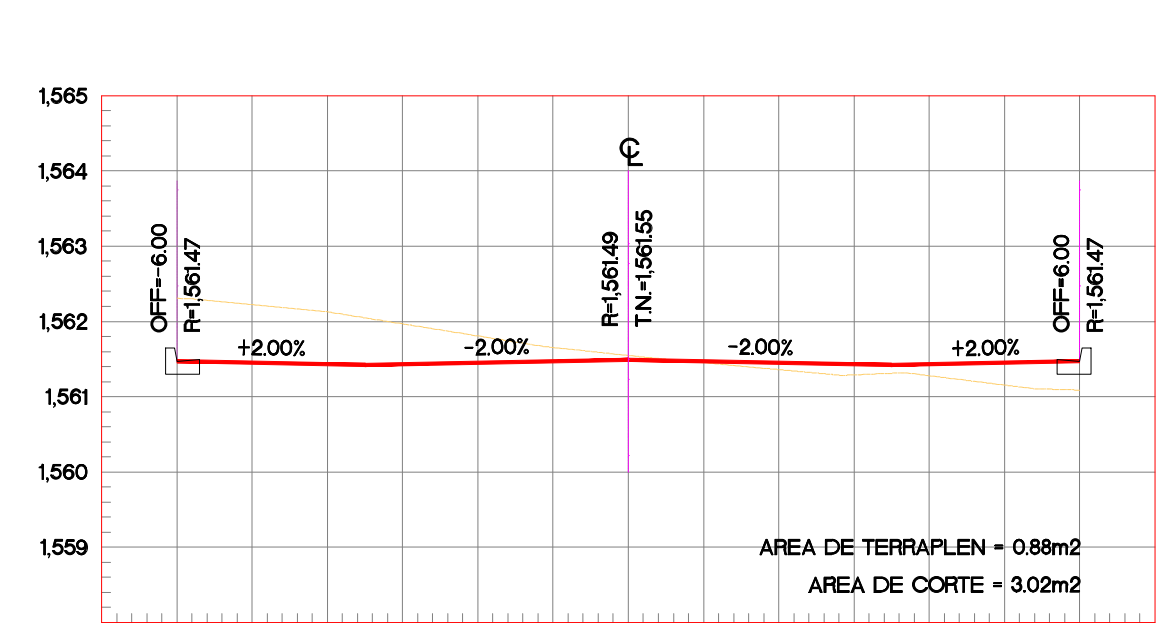
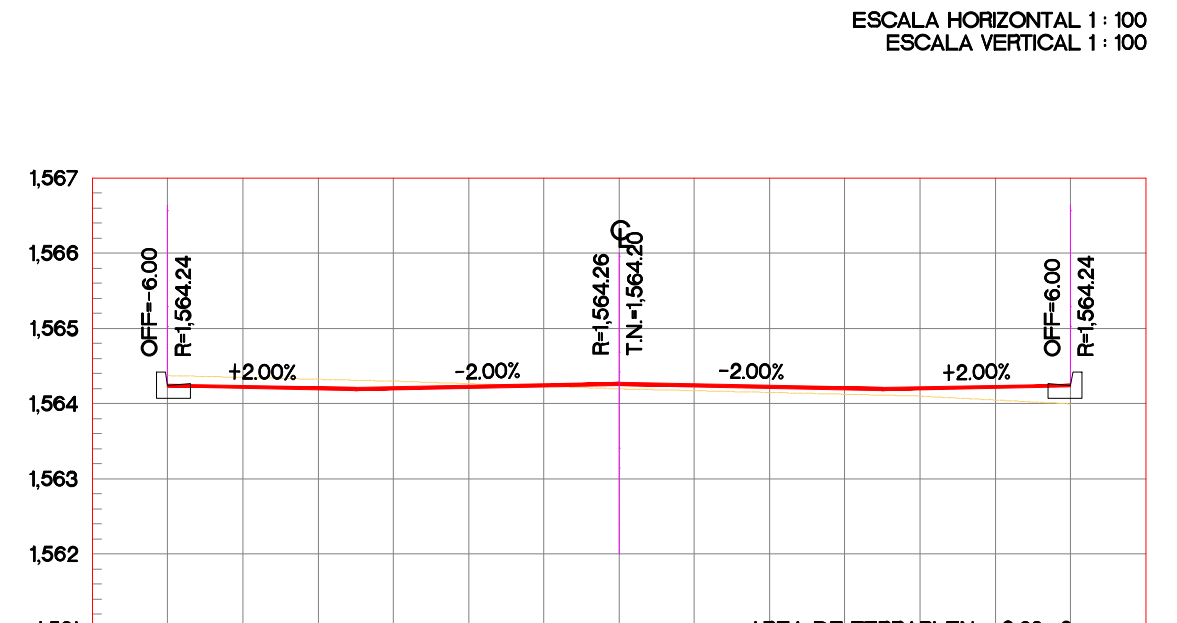
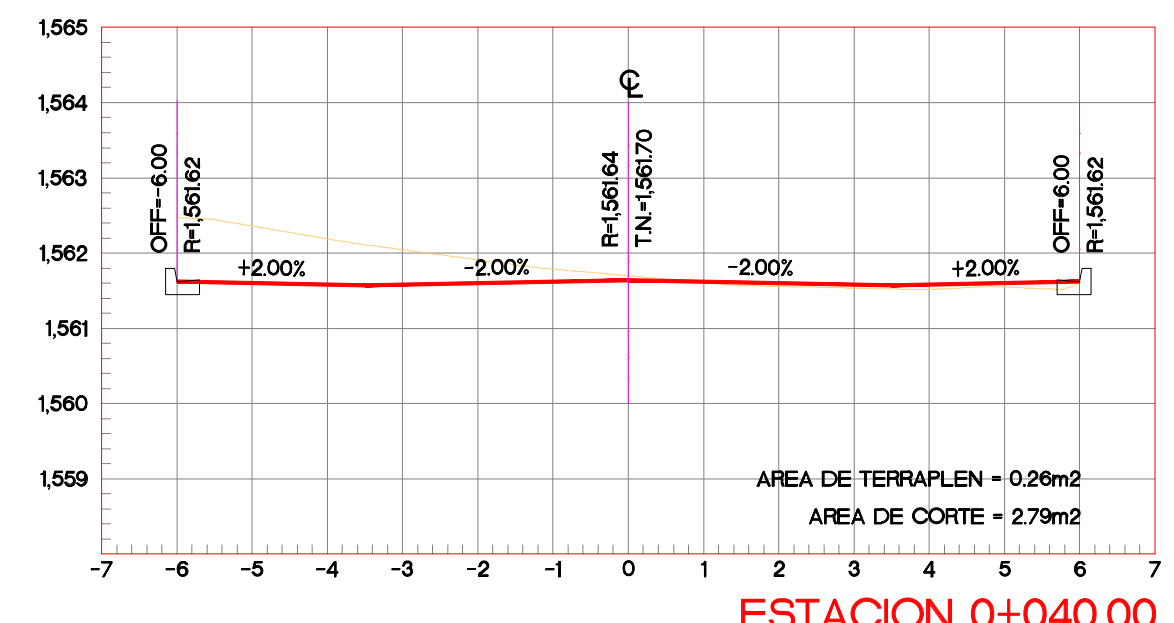
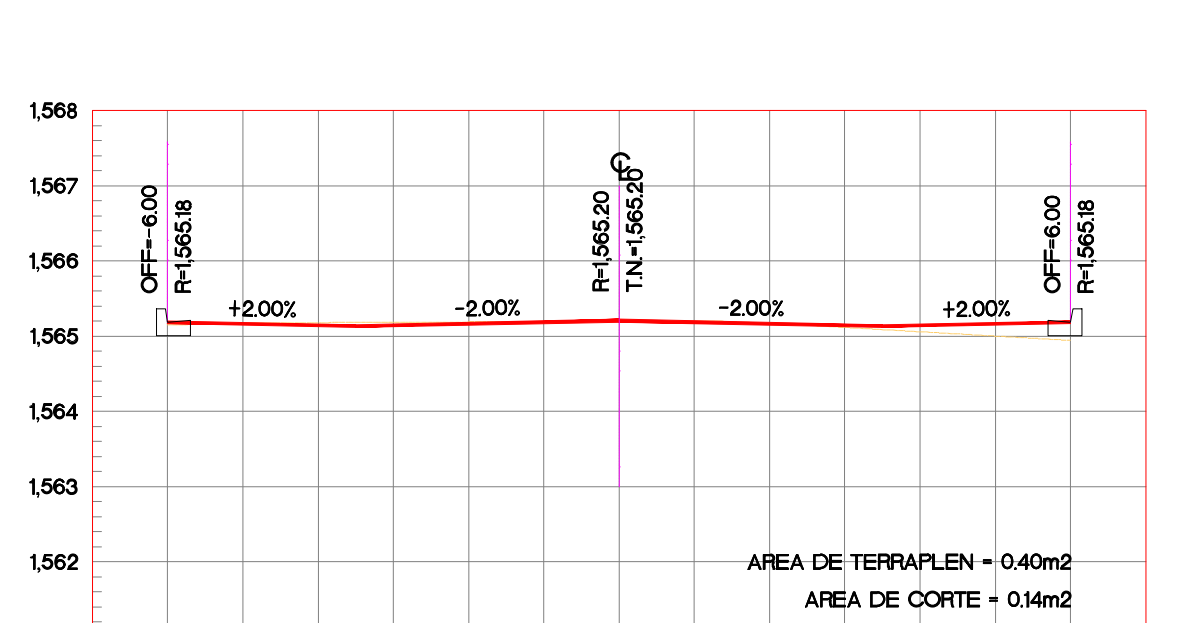
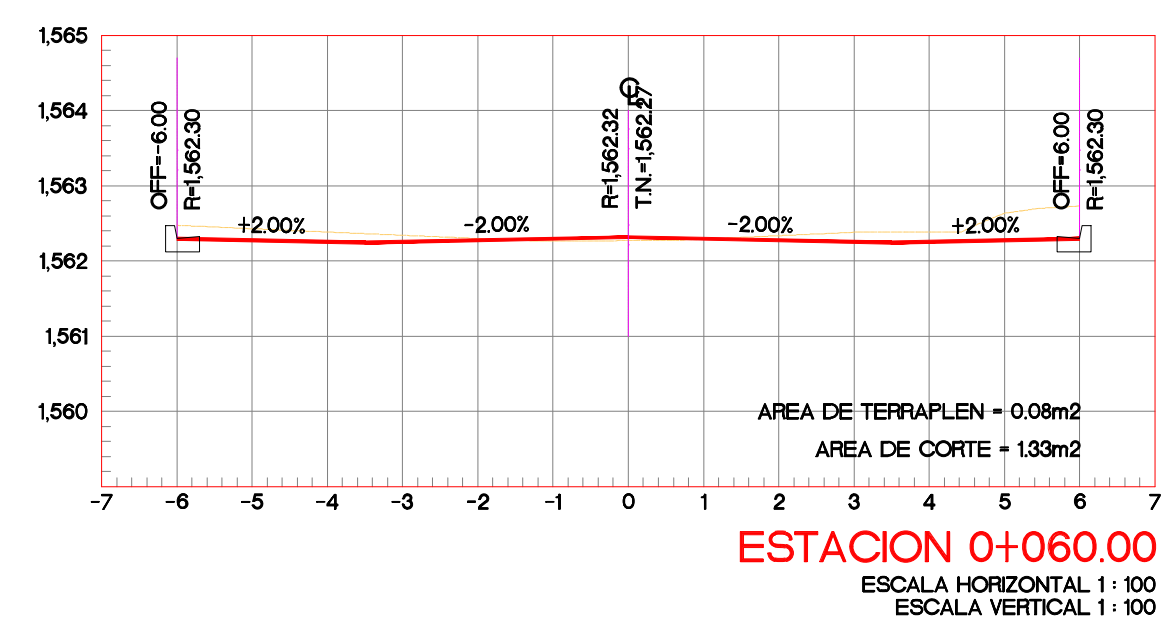
Jefe de área: Inar. Norberto Esaú Romero Joya
 Responsable del proyecto: Arq. Angel Fernando Torres Mendoza

Ubicación: Col. Jardines del Vergel, Zapopan, Jalisco

Fecha: mayo 2023

Escala: Indicada

Acotaciones: Metros
 Clave: GEO-05



CUADRO DE CONSTRUCCION DE EJE

EST	LADO PV	RUMBO	DISTANCIA	V	COORDENADAS	
					X	Y
PST=0+000.00	PST=0+198.03	N 24°54'21.42" W	197.563	PST=0+000.00	669,861.5897	2,295,707.1016
				PST=0+198.03	669,778.3901	2,295,886.2912

LONGITUD = 198.034m

CUADRO DE CURVAS

CURVA	DELTA	RADIO	ARCO	STAN	CUERDA	AREA BAJO CUERDA
C100	00°12'11.46"	705.147	2.501	1.250	2.501	0.002
C101	00°12'11.33"	705.324	2.501	1.250	2.501	0.002
C102	00°12'11.19"	705.527	2.501	1.251	2.501	0.002
C103	00°12'11.03"	705.757	2.501	1.251	2.501	0.002
C104	00°19'11.62"	447.941	2.501	1.250	2.501	0.003
C105	00°19'11.23"	448.169	2.501	1.251	2.501	0.003
C106	00°19'10.77"	448.439	2.502	1.251	2.502	0.003
C107	00°19'10.24"	448.752	2.502	1.251	2.502	0.003
C108	00°10'53.39"	790.035	2.503	1.251	2.503	0.002
C109	00°10'53.57"	789.704	2.502	1.251	2.502	0.002
C110	00°10'53.74"	789.397	2.502	1.251	2.502	0.002
C111	00°10'53.89"	789.115	2.502	1.251	2.502	0.002
C112	00°24'59.11"	172.086	1.251	0.625	1.251	0.001
C113	00°24'58.30"	172.225	1.251	0.626	1.251	0.001
C114	00°24'57.34"	172.392	1.251	0.626	1.251	0.001
C115	00°24'56.22"	172.586	1.252	0.626	1.252	0.001