

Planta general
Escala 1:250

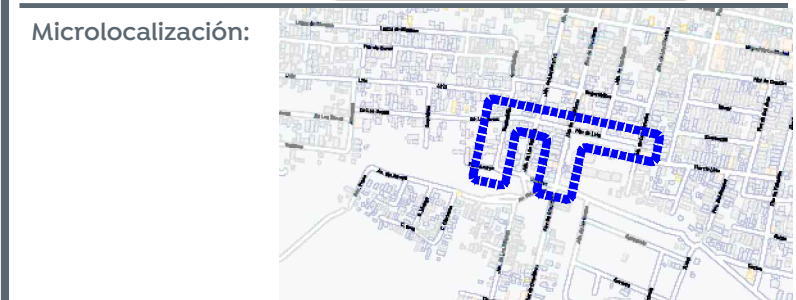
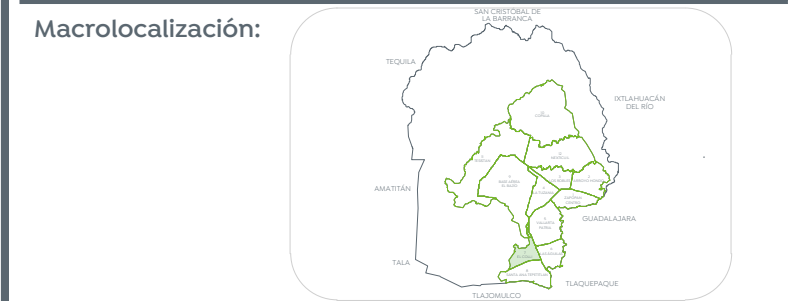
CUADRO DE CONSTRUCCION DE EJE

EST	LADO	PV	RUMBO	DISTANCIA	V	COORDENADAS	
						X	Y
PST-0+000.00		PST-0+088.64	N 110° 23' 99" E	88.576	PST-0+000.00	658,688,5205	2,282,827,6964
						658,705,5834	2,282,914,6132

LONGITUD = 88.644m

CUADRO DE CURVAS

CURVA	DELTA	RADIO	ARCO	STAN	CUERDA	AREA BAJO CUERDA
C1	00°55'8.91"	31.169	0.500	0.250	0.500	0.000
C2	00°55'7.69"	31.186	0.500	0.250	0.500	0.000
C3	00°55'4.76"	31.227	0.500	0.250	0.500	0.000
C4	00°55'0.15"	31.293	0.501	0.250	0.501	0.000
C5	01°13'15.63"	23.608	0.503	0.252	0.503	0.000
C6	01°13'34.57"	23.456	0.502	0.251	0.502	0.000
C7	01°13'49.57"	23.337	0.501	0.251	0.501	0.000
C8	01°14'0.55"	23.251	0.501	0.250	0.501	0.000
C9	03°8'56.87"	13.675	0.752	0.376	0.752	0.003
C10	03°7'4.43"	13.881	0.755	0.378	0.755	0.003
C11	03°4'8.51"	14.214	0.761	0.381	0.761	0.003
C12	03°0'15.08"	14.676	0.770	0.385	0.769	0.003



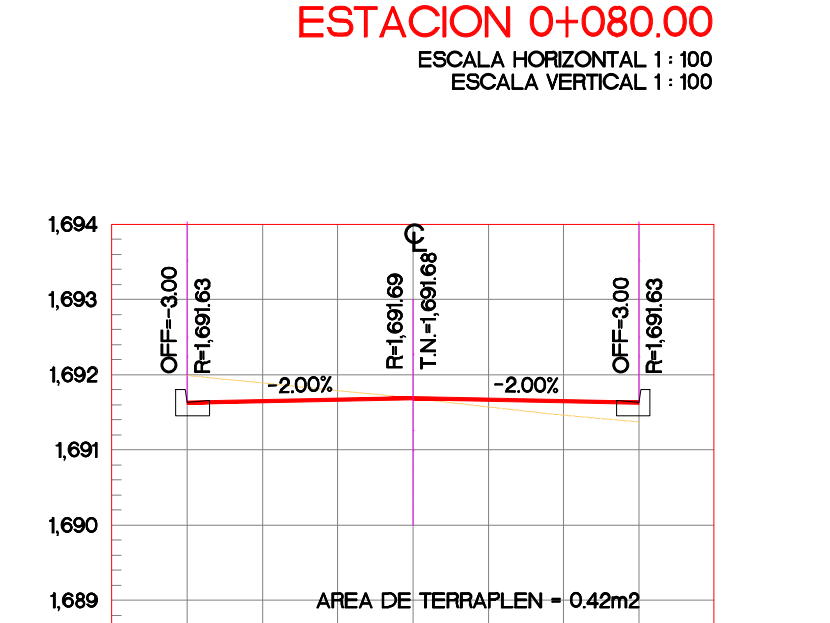
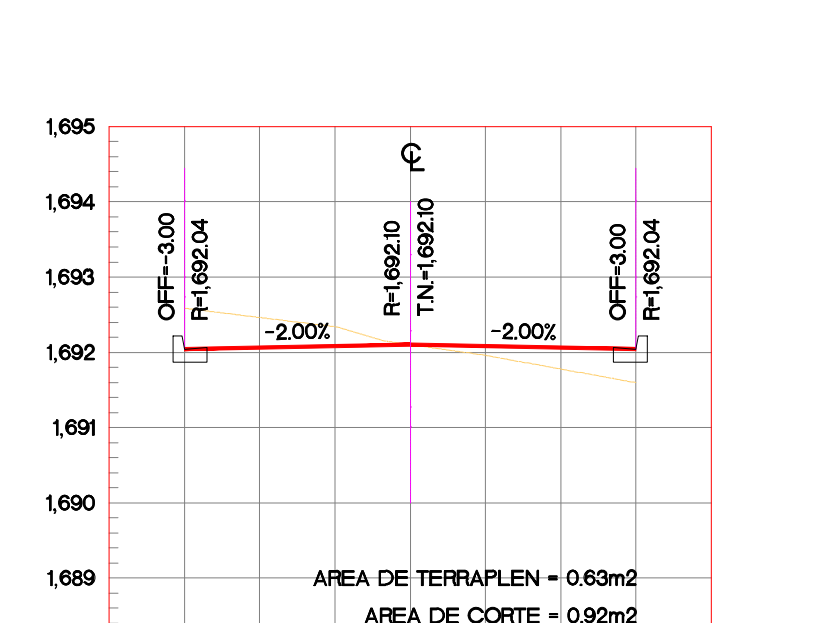
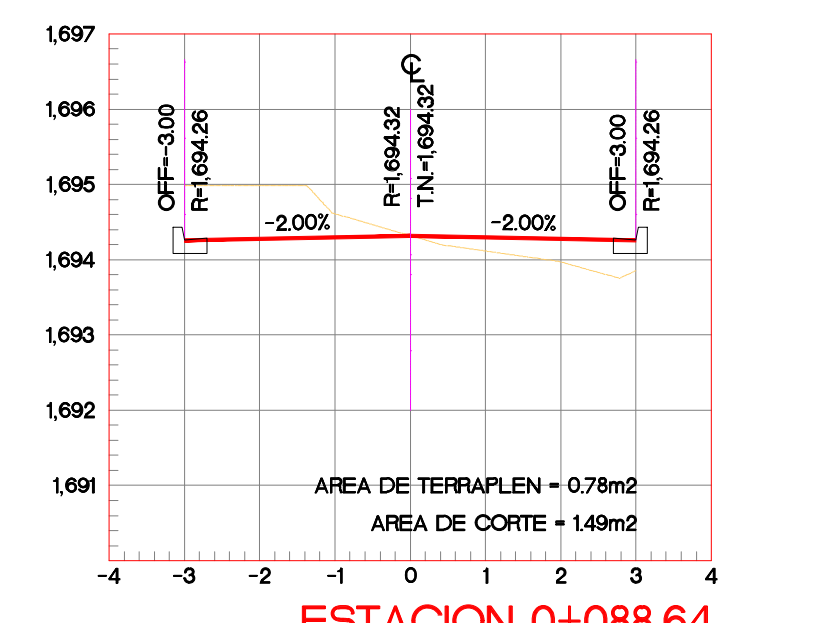
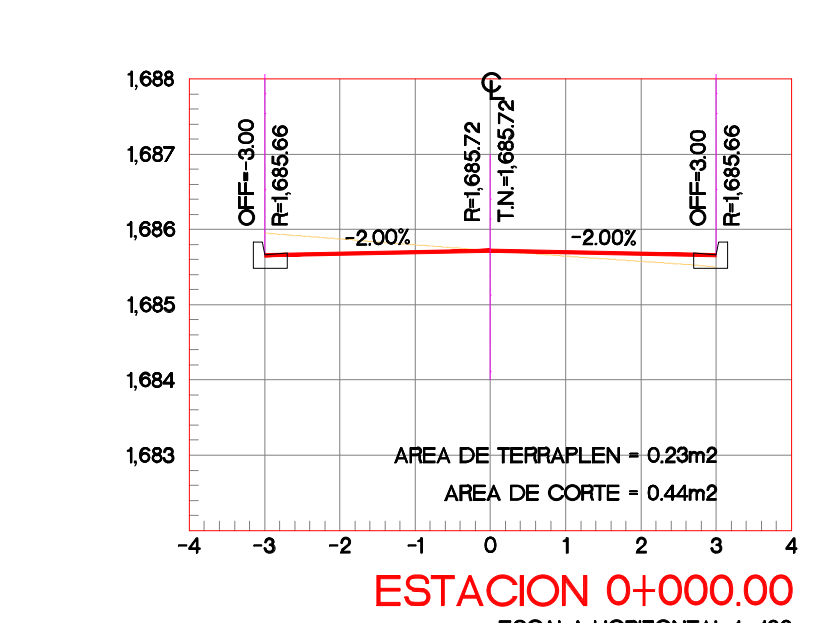
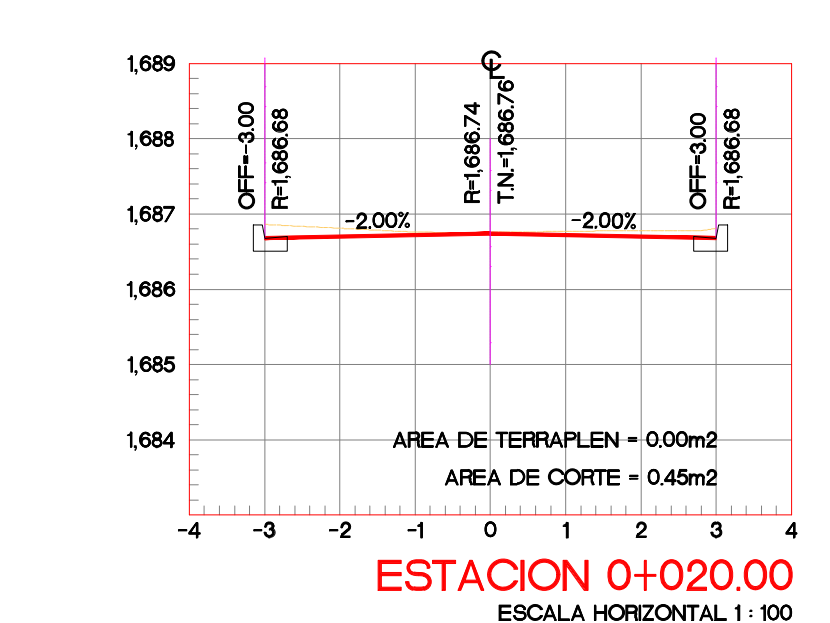
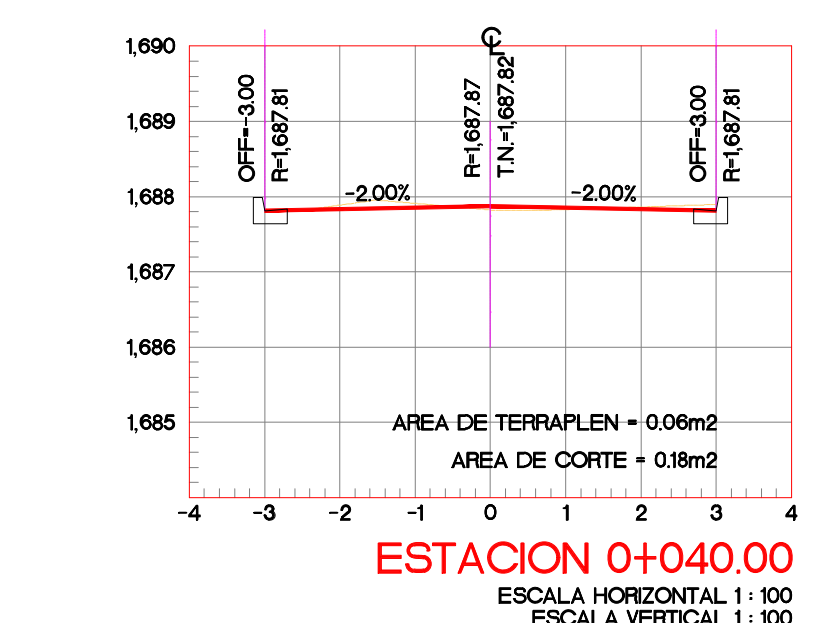
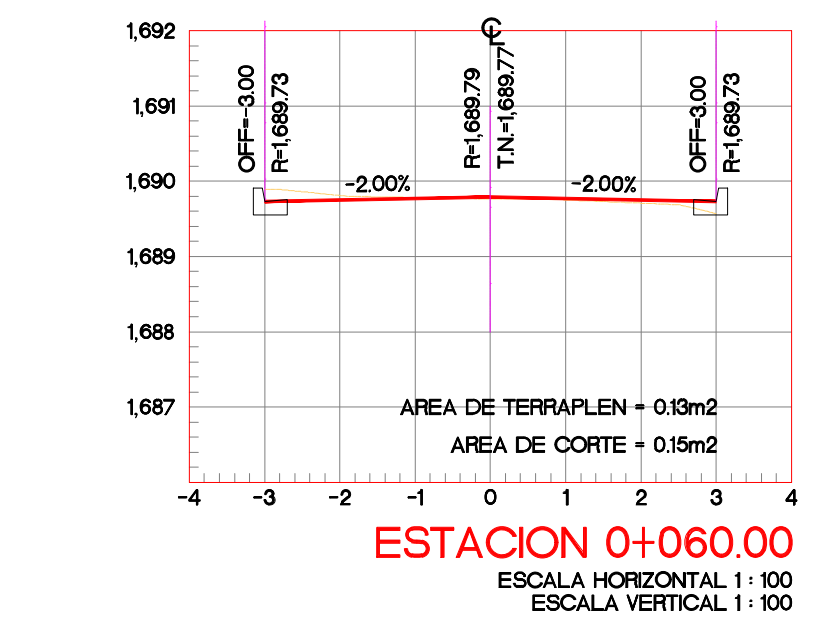
Alcances generales:

Simbología

- 0+000.00 Cadenamientos @ 20 m
- Eje geométrico
- 1,632.06 Rasante
- 3.427m Cota trazo
- P164 Punto de cuadro de construcción
- C1 Indica curva vertical - horizontal



ORDENADAS DE LA CURVA MASA	VOLUMEN	TERRAPLEN		CORTE		ESPAZAMIENTO	ELEVACION
		TERRAPLEN	CORTE	TERRAPLEN	CORTE		
10,000		0.00	0.00	0.00	0.00	1,685.72	1,685.72
10,007		2.34	8.85	0.02	0.02	1,686.74	1,686.74
10,012		0.60	6.25	0.05	0.00	1,687.87	1,687.87
10,014		1.93	3.30	0.02	0.00	1,689.79	1,689.79
10,015		4.52	5.66	0.00	0.00	1,691.69	1,691.69
10,015		1.90	2.64	0.00	0.00	1,692.10	1,692.10
10,020		6.07	10.40	0.00	0.00	1,694.32	1,694.32



Perfil
Escala 1:250

Secciones
Escala 1:100

Nombre del proyecto: Pavimentación con concreto hidráulico de las calles Bugambilias, Flor de Orquídeas, Flor de Lirio, incluye: modernización de redes básicas de alcantarillado, conducción y distribución, infraestructura urbana y obras complementarias, colonia Colinas de la Primavera, Municipio de Zapopan, Jalisco.

Contenido del plano:
Planta general, perfil, secciones, cuadro de construcción de eje y cuadro de curvas.

No. Contrato:
DOPI-MUN-RM-PAV-LP-111-2023
Director de Obras Públicas e Infraestructura:

Ing. Ismael Jáuregui Castañeda
Jefe de la Unidad de Estudios y Proyectos:

Arq. Edwin Aguilar Escatet
Jefe de área:
Inar. Norberto Esaú Romero Joya
Responsible del proyecto:
Arq. Angel Fernando Torres Mendoza

Ubicación:
Col. Colinas de la Primavera, Zapopan, Jalisco

Fecha: julio 2023
Escala: Indicada
Acotaciones: Metros
Clave: GEO-01