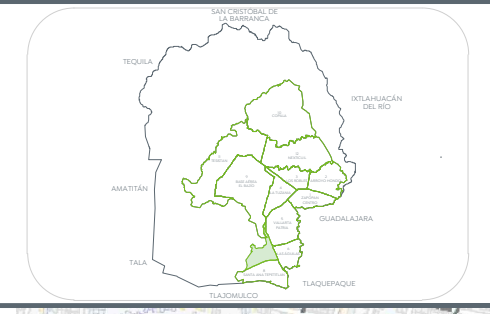
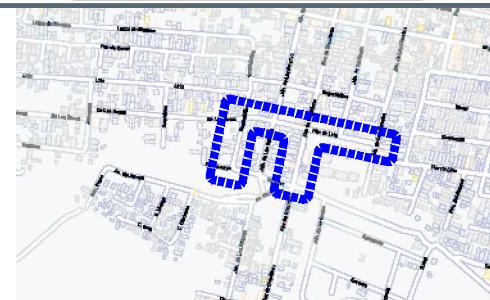


Macrolocalización:



Microlocalización:



Alcances generales:

Simbología

Nombre del proyecto: Pavimentación con concreto hidráulico de las calles Bugambillas, Flor de Orquídeas, Flor de Lirio, Incluye: modernización de redes básicas de alcantarillado, conducción y distribución, infraestructura urbana y obras complementarias, colonia Colinas de la Primavera, Municipio de Zapopan, Jalisco.

Contenido del plano:

Secciones, cuadro de construcción de eje y cuadro de curvas.

No. Contrato:

DOPI-MUN-RM-PAV-LP-111-2023

Director de Obras Públicas e Infraestructura:

Ing. Ismael Jáuregui Castañeda

Jefe de la Unidad de Estudios y Proyectos:

Arq. Edwin Aguilar Escatet

Jefe de área:

Inar. Norberto Esaú Romero Joya

Responsable del proyecto:

Arq. Angel Fernando Torres Mendoza

Ubicación:

Col. Colinas de la Primavera, Zapopan, Jalisco

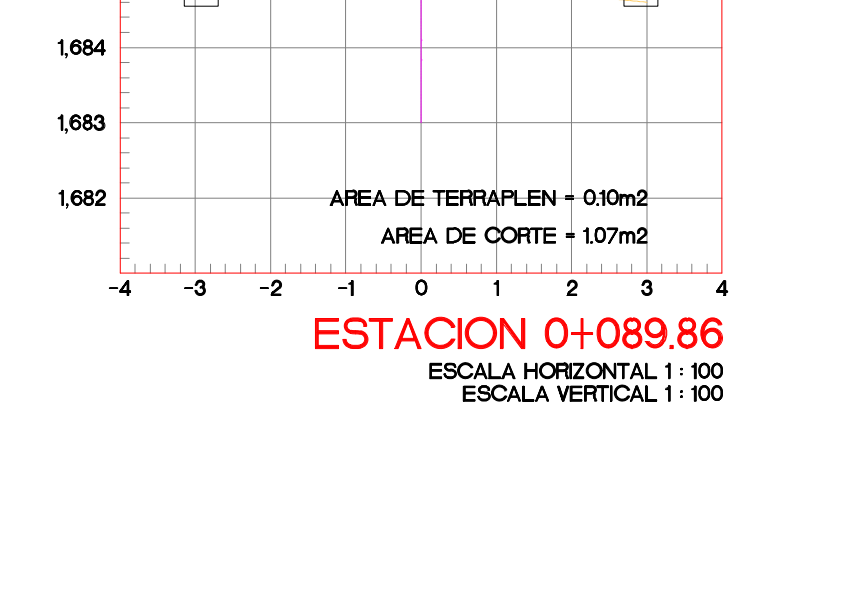
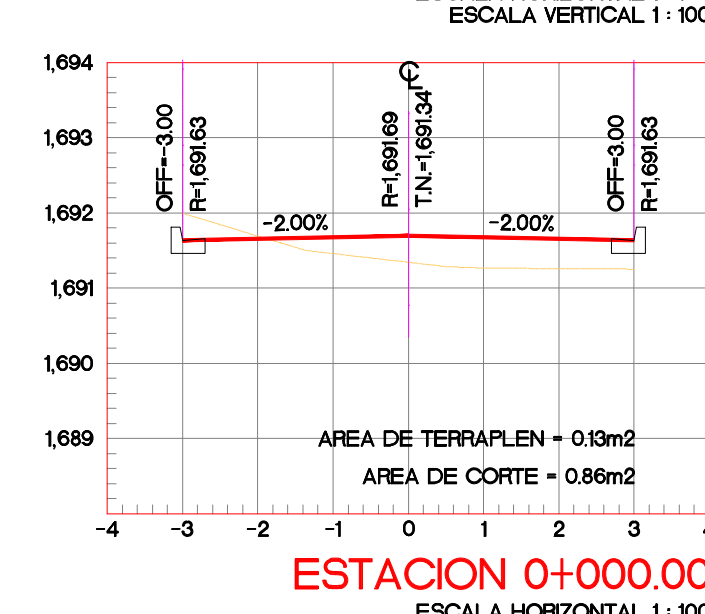
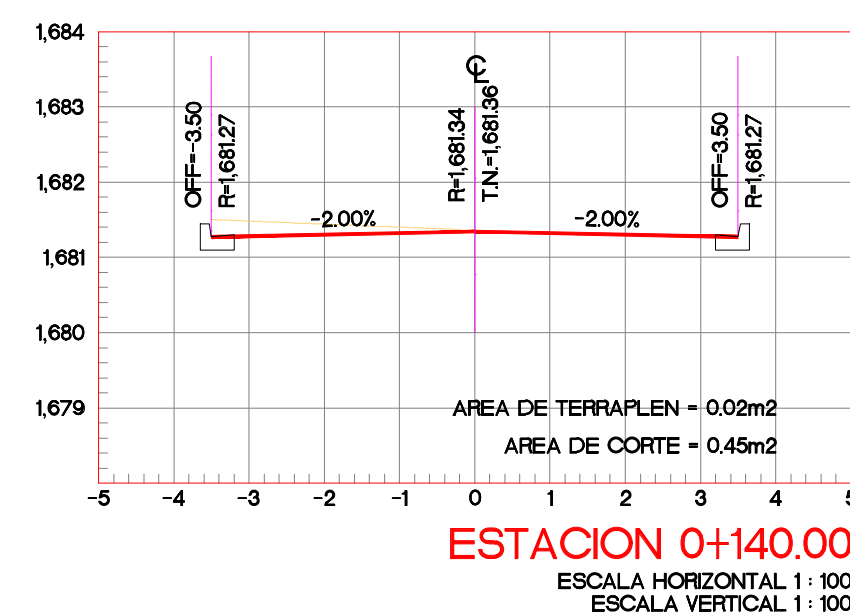
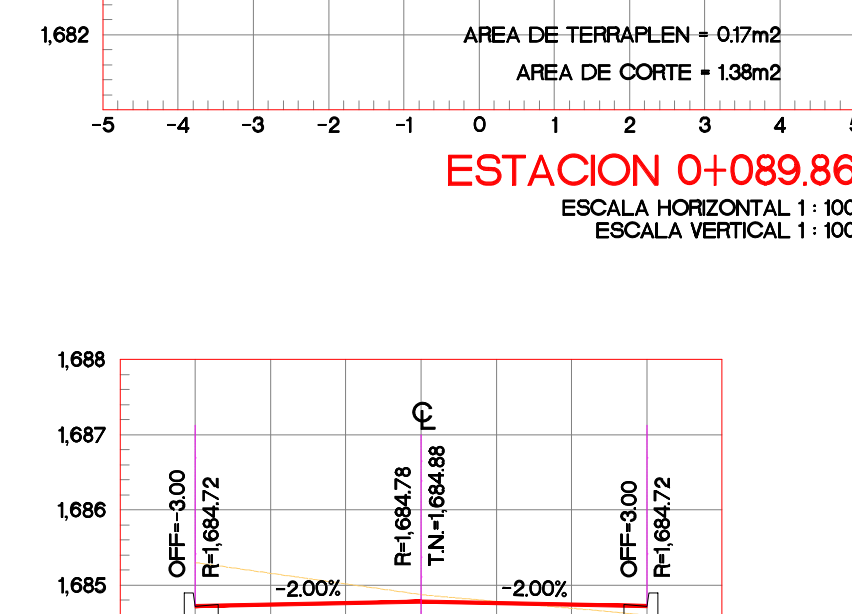
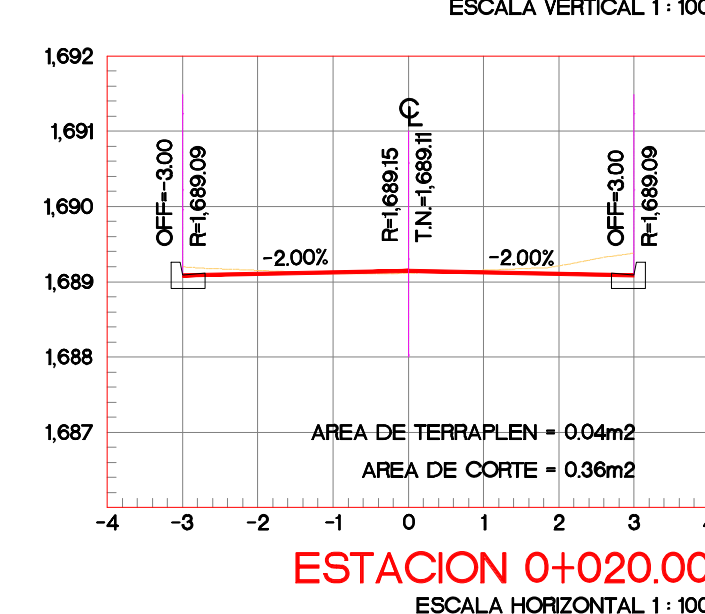
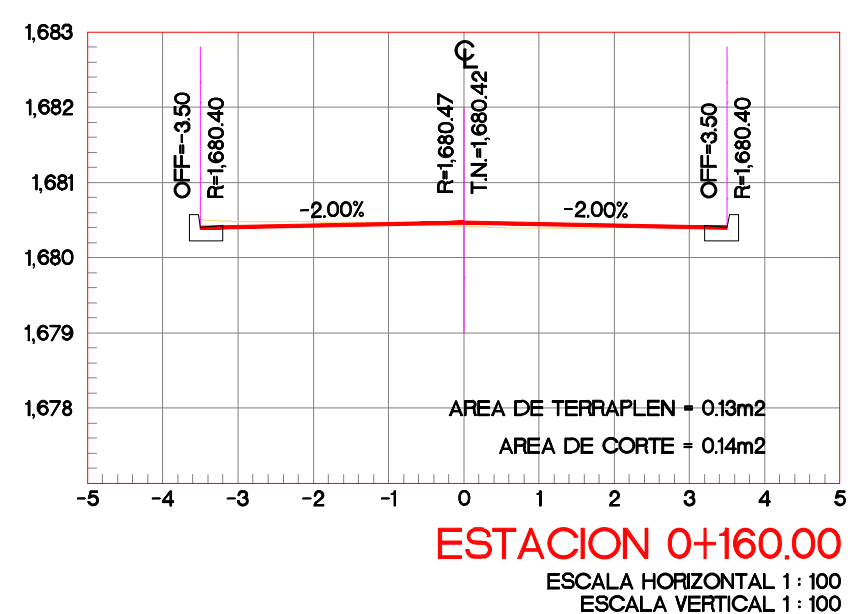
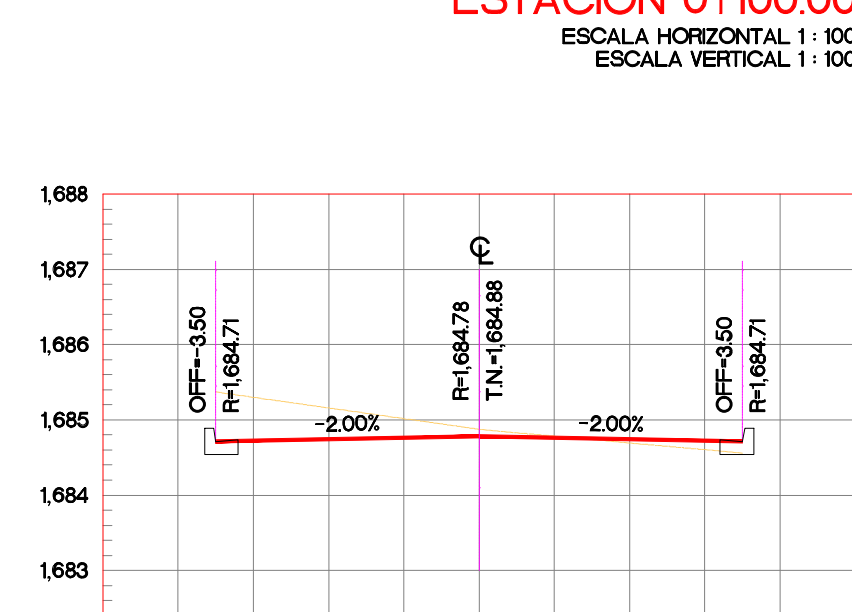
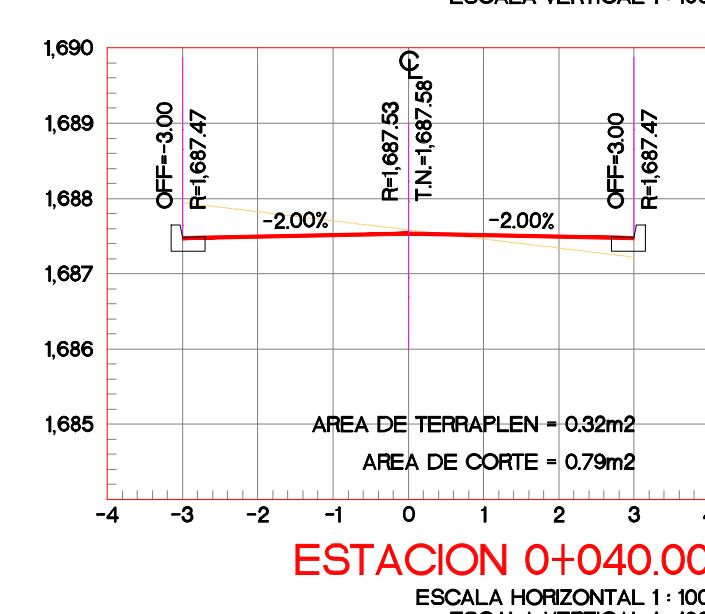
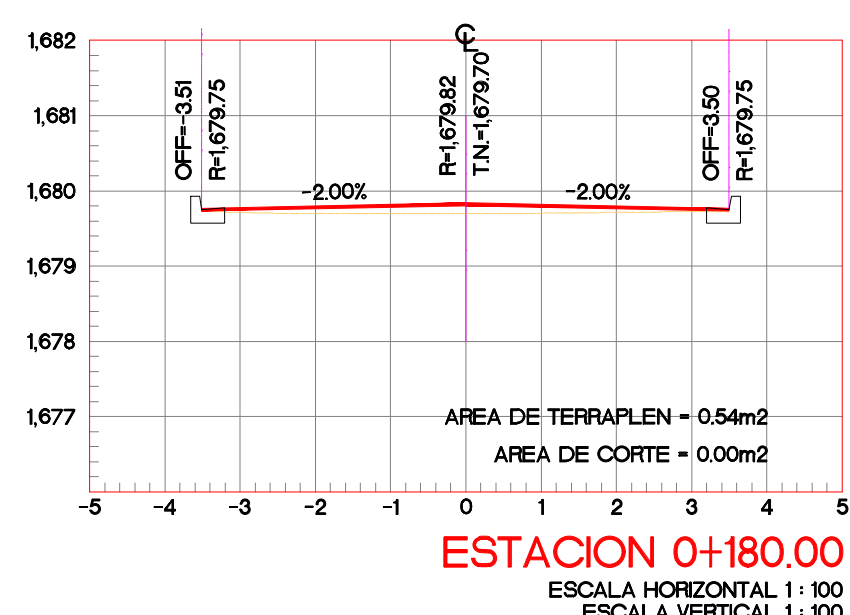
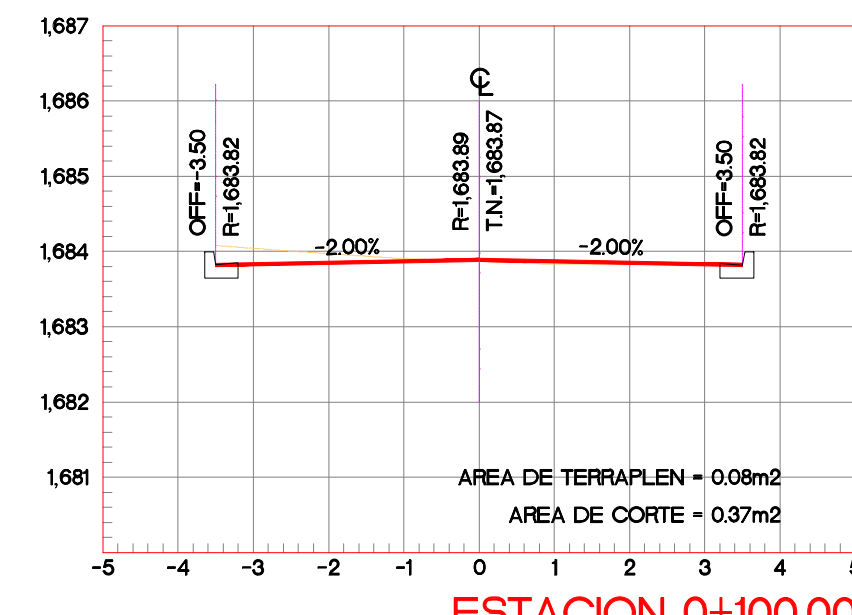
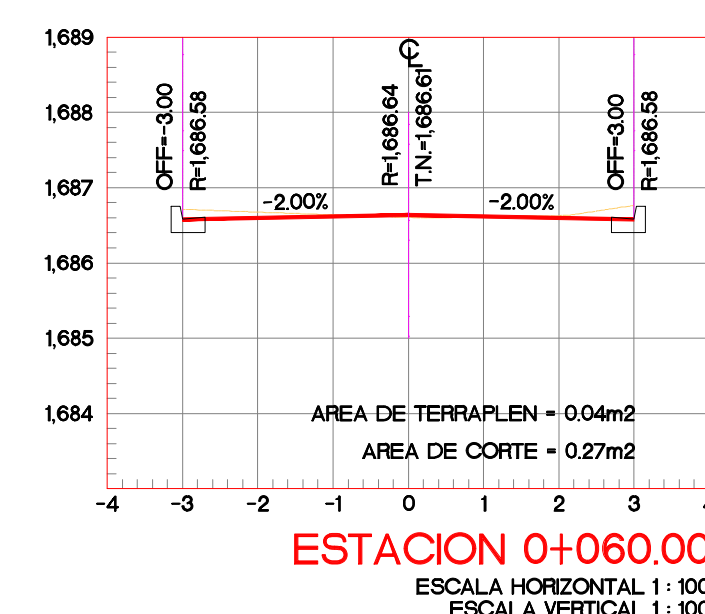
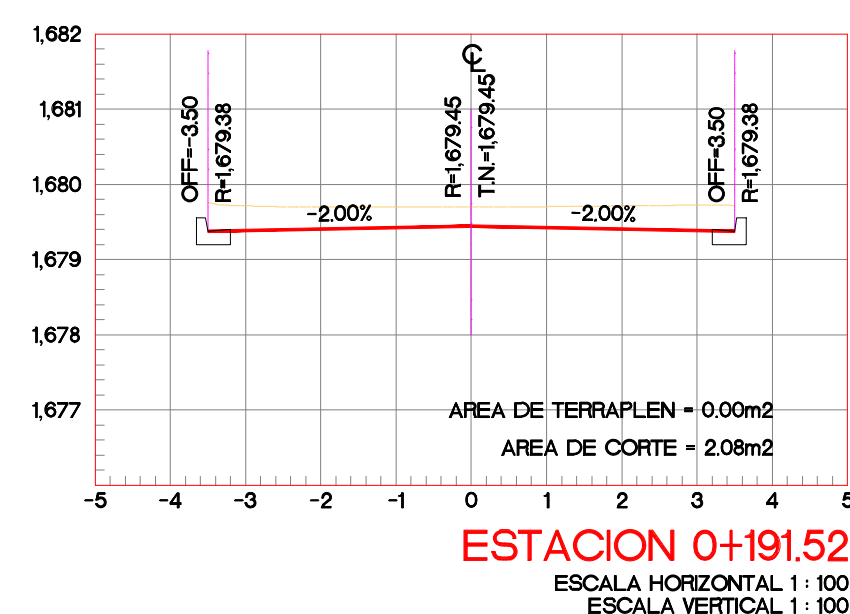
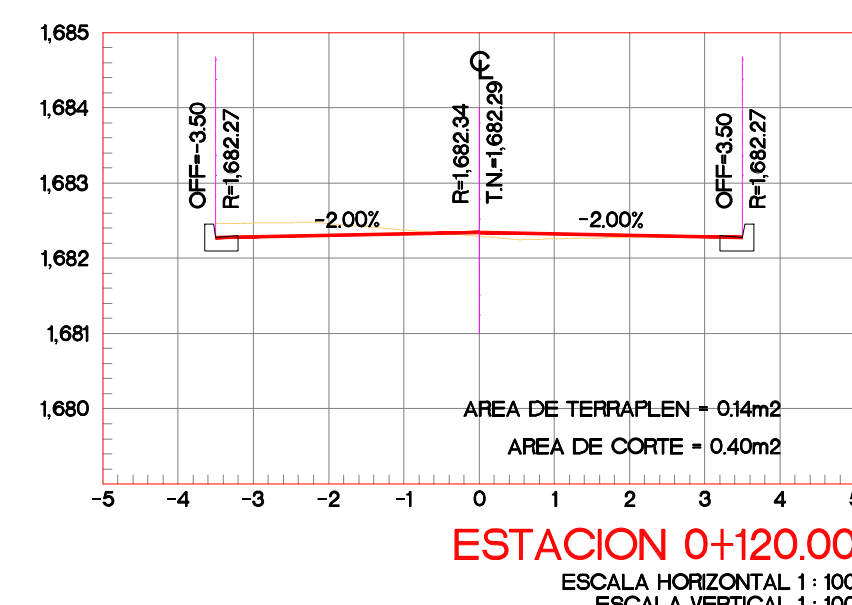
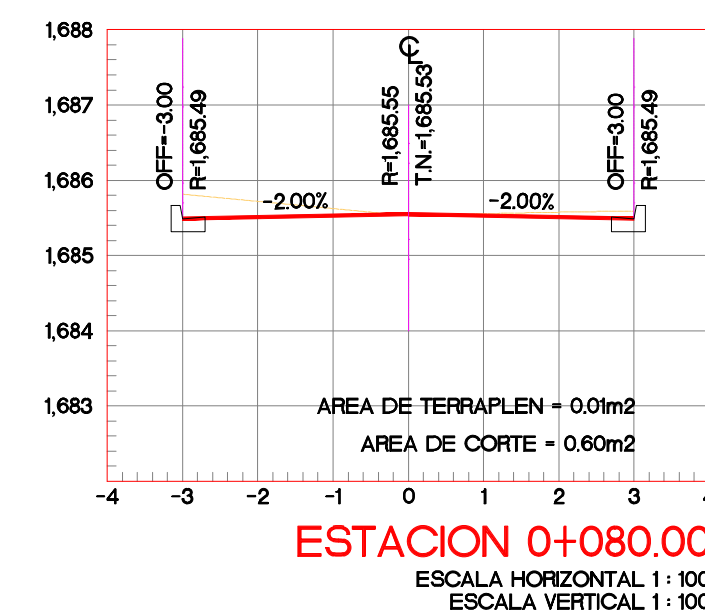
Fecha: julio 2023

Escala: Indicada

Acotaciones: Metros

Clave:

GEO-03



CUADRO DE CONSTRUCCION DE EJE							
EST	LADO	FV	RUMBO	DISTANCIA	V	COORDENADAS	
						X	Y
PST-0+000.00			S 87°23'10.49" E	65.542	PST-0+000.00	658,708.2775	2,282,904.4161
PI-0+065.58			S 78°06'26.68" E	125.931	PI-0+065.58	658,773.0800	2,282,894.5998
PI-0+191.52			D = 316°43.81" der		PST-0+191.52	658,896.3083	2,282,868.6481
LONGITUD = 191.526m							

CUADRO DE CURVAS							
CURVA	DELTA	RADIO	ARCO	STAN	CUERDA	AREA BAJO CUERDA	
C13	0°34'34.88"	124.662	1.254	0.627	1.254	0.001	
C14	0°34'38.02"	124.380	1.253	0.627	1.253	0.001	
C15	0°34'40.74"	124.136	1.252	0.626	1.252	0.001	
C16	0°34'43.04"	123.930	1.252	0.626	1.252	0.001	
C17	0°39'23.37"	109.541	1.255	0.628	1.255	0.002	
C18	0°39'27.96"	109.222	1.254	0.627	1.254	0.002	
C19	0°39'31.94"	108.947	1.253	0.626	1.253	0.002	
C20	0°39'35.30"	108.716	1.252	0.626	1.252	0.002	