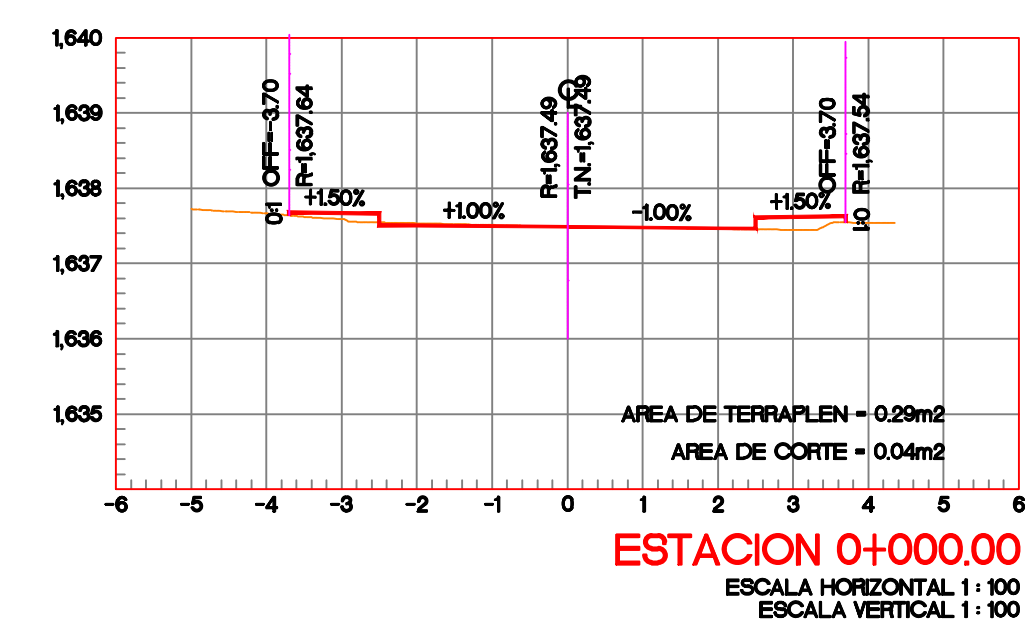
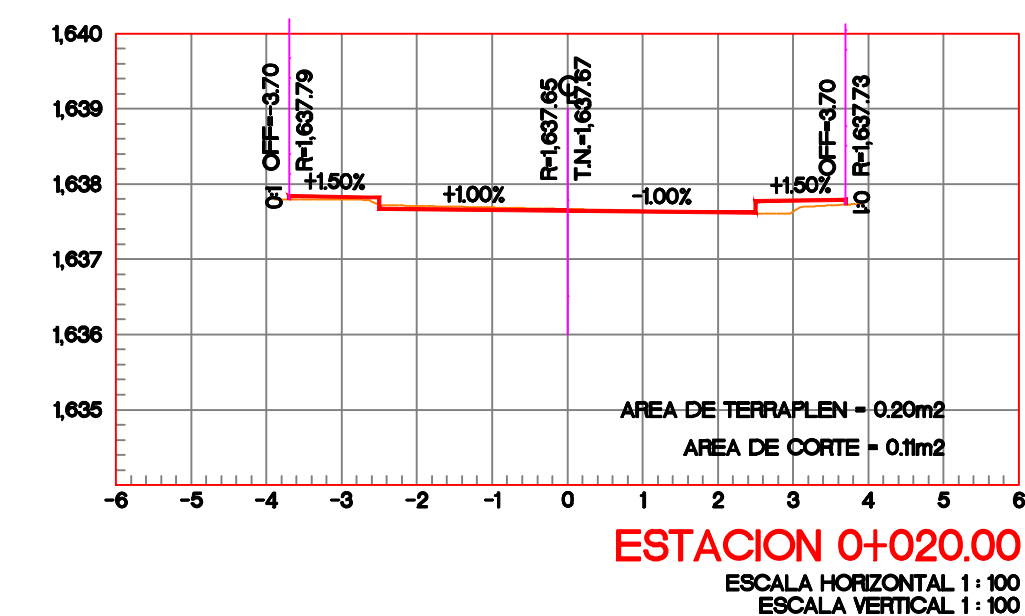
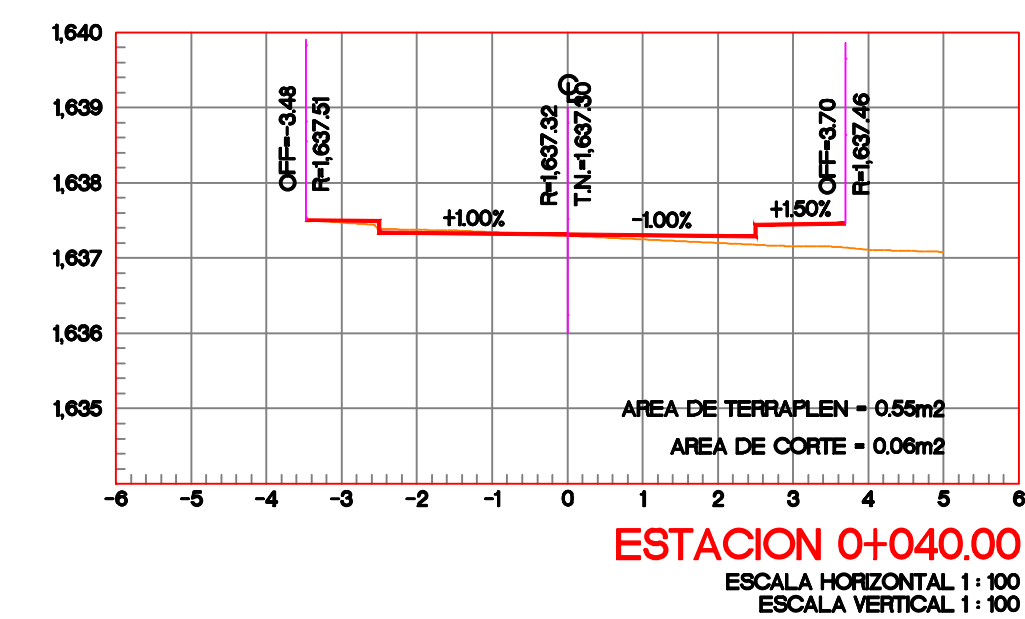
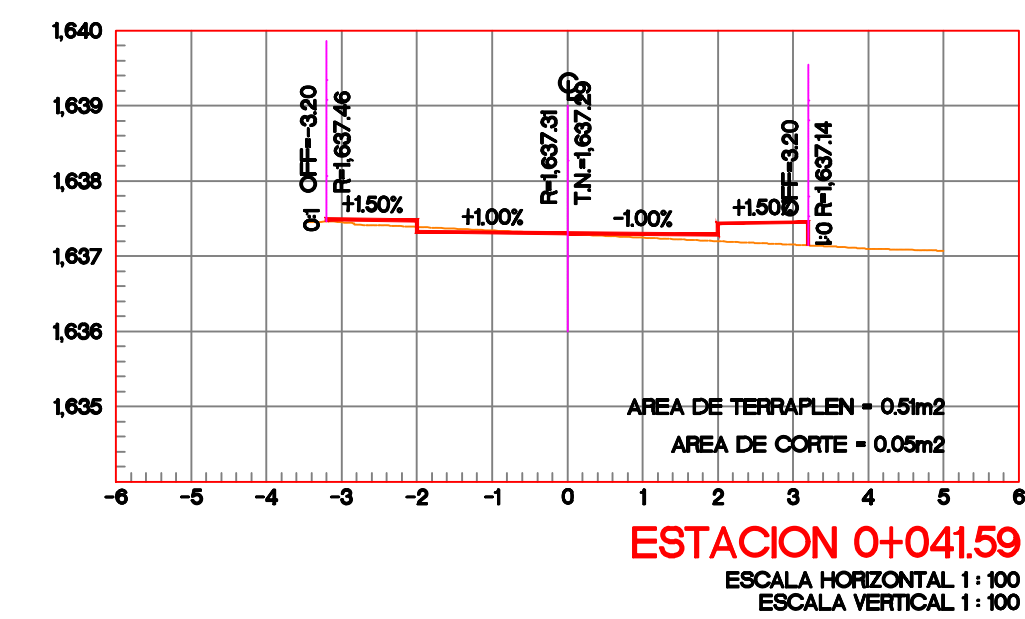
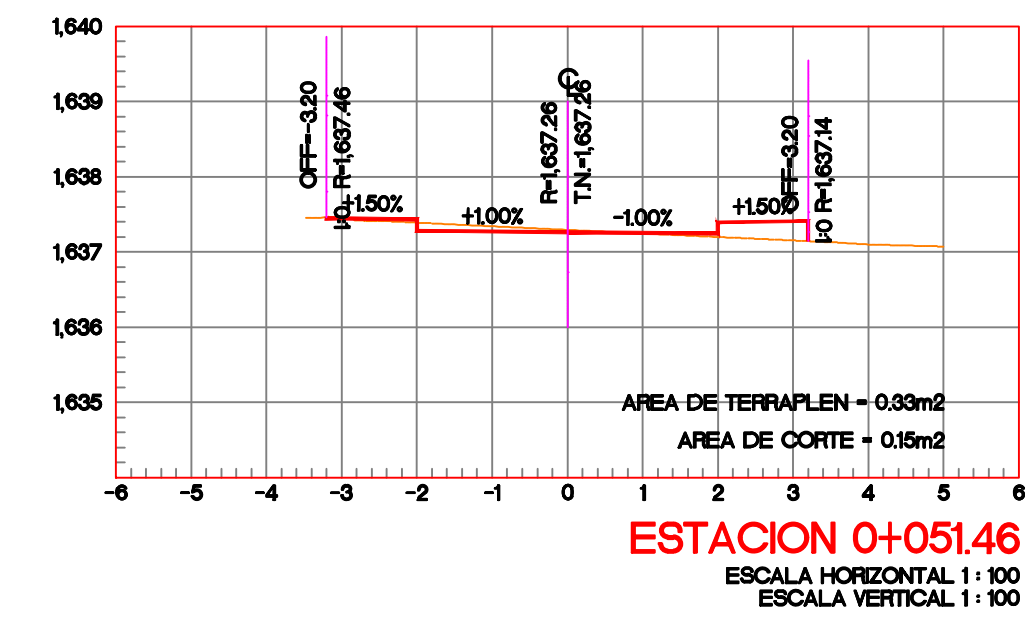



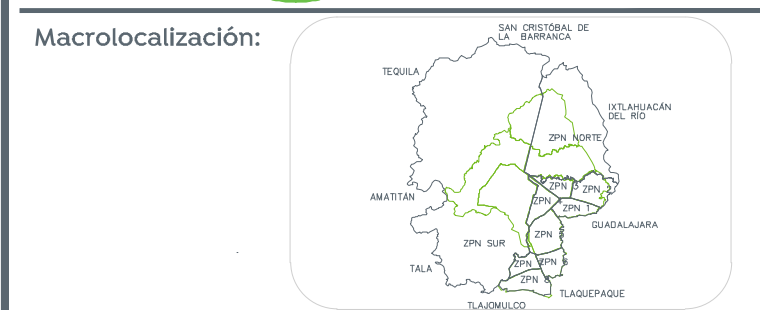
ORDENADAS DE LA CURVA MASA	10,000		9,997		9,991		9,997	
VOLUMEN	TERRAPLEN	0.00	4.89	7.47	4.13			
	CORTE	0.00	1.47	1.64	1.03			
ESPESOR	TERRAPLEN	0.00	0.02	0.01	0.00			
	CORTE	0.00	0.02	0.00	0.00			
ELEVACION	RASANTE	1,637.49	1,637.65	1,637.32	1,637.26			
	TERRENO	1,637.49	1,637.67	1,637.29	1,637.26			
		0+000.00	0+020.00	0+040.00	0+051.46			



EST	LADO	RUMBO	DISTANCIA	V	COORDENADAS	
					X	Y
PST-0+000.00					662,691,7968	2,288,263,9678
PST-0+051.46		S 88°46'44.08" E	51.436		662,743,2243	2,288,262,8716

LONGITUD = 51.462m

CURVA	DELTA	RADIO	ARCO	STAN	CUERDA	AREA BAJO CUERDA
C1	0°45'23.20"	20.000	1.730	0.866	1.730	0.022
C2	0°43'59.49"	20.000	1.606	0.803	1.605	0.017



Alcances generales:

- Simbología
- 0+000.00 Cadenamientos @ 20 m
  - Eje geométrico
  - 1.632.08 Rasante
  - 1.637.79 Cota trazo
  - P164 Punto de cuadro de construcción

Nombre del proyecto:  
Pavimentación de la calle López Cotilla e interconexión con calle Pedro Loza, incluye: modernización de redes básicas de alcantarillado, conducción y distribución, infraestructura urbana y obras complementarias, localidad de Jocotán, Municipio de Zapopan, Jalisco

Contenido del plano:  
Planta, perfil, cuadros de construcción y secciones

No. Contrato:  
DOPI-MUN-R33-PAV-LP-109-2023

Director de Obras Públicas e Infraestructura:

Ing. Ismael Jáuregui Castañeda

Jefe de la Unidad de Estudios y Proyectos:

Arq. Edwin Aguilar Escatet

Jefe de área: Inar. Norberto Esaú Romero Joya

Ubicación:  
Col. Jocotán, Zapopan, Jalisco

Fecha: Julio 2022

Escala: Indicada

Acotaciones: Metros