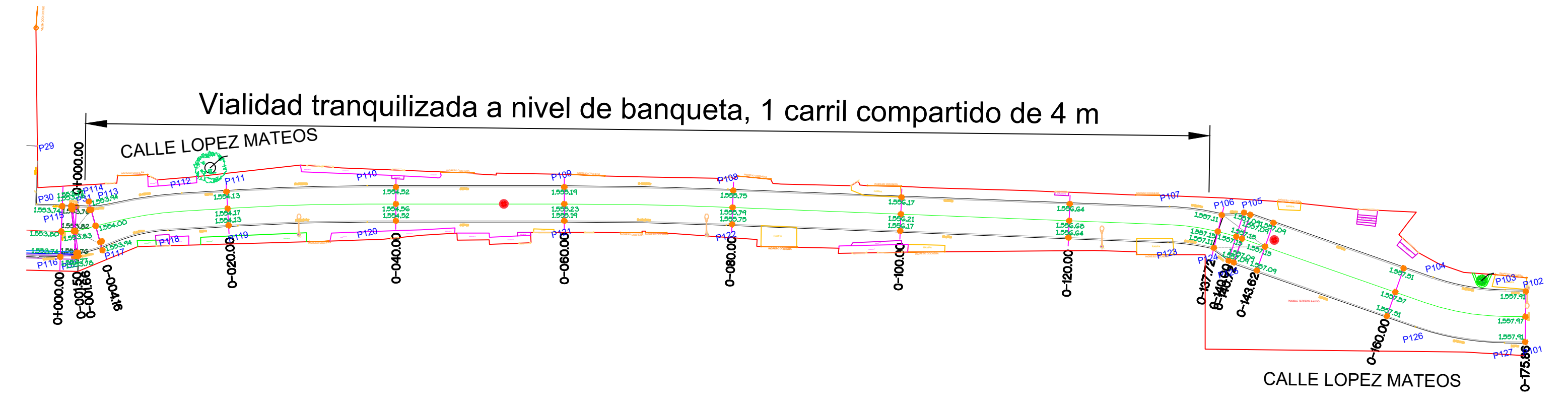
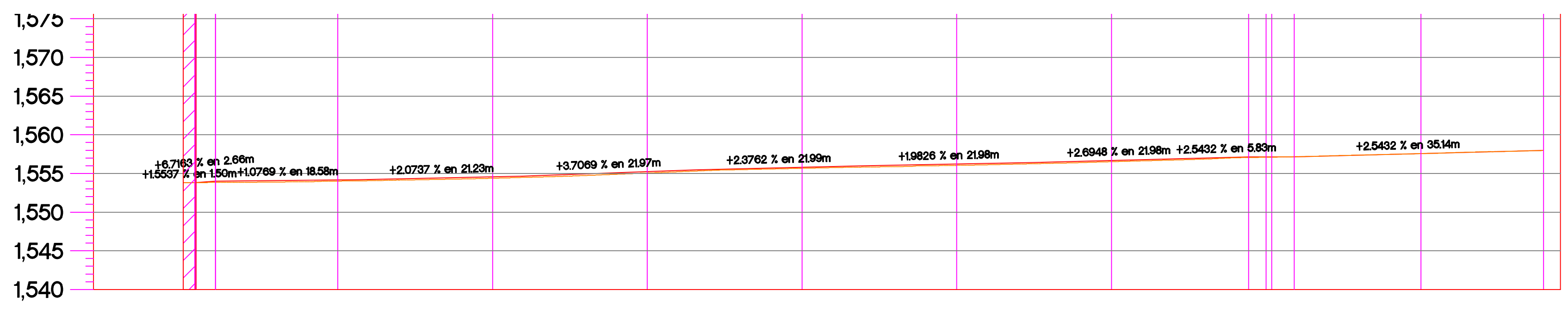


Alcances generales:

- Simbología**
- 0+000.00 Cadenamientos @ 20 m
  - Eje geométrico
  - 1:632.06 Rasante
  - 9.427m Cota trazo
  - P164 Punto de cuadro de construcción
  - C1 Indica curva vertical - horizontal



Planta general  
Escala 1:500

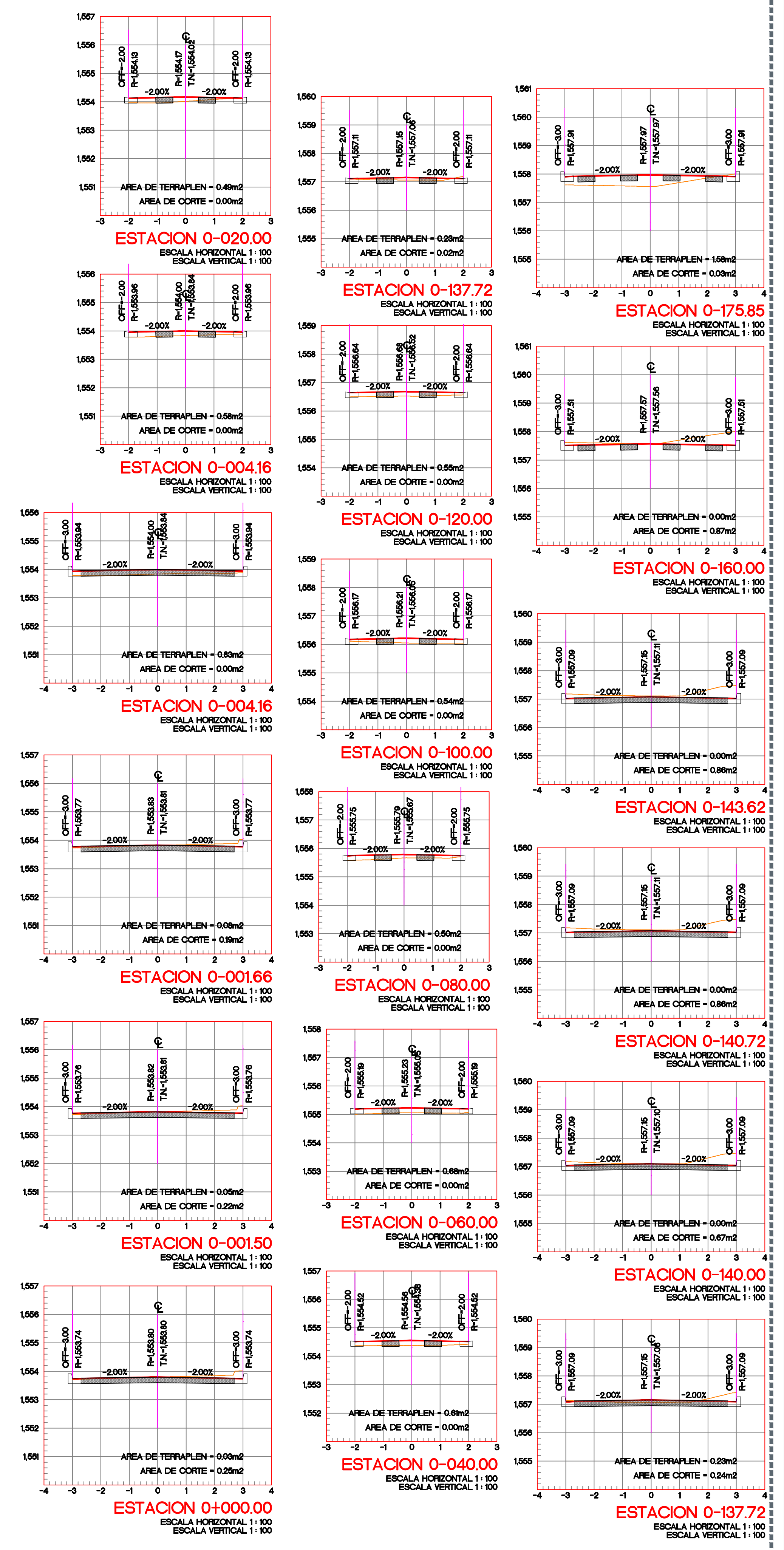


ORDENADAS DE LA CURVA MASA	VOLUMEN		ESPESOR		ELEVACION	
	TERRAPLEN	CORTE	TERRAPLEN	CORTE	RASANTE	TERRENO
10,000	0.00	0.00	0.01	0.00	1,553.80	1,553.80
10,000	0.06	0.35	0.02	0.00	1,553.82	1,553.81
10,000	0.01	0.03	0.16	0.00	1,553.83	1,553.81
9,999	1.13	0.24	0.16	0.00	1,554.00	1,553.84
9,992	8.44	0.01	0.15	0.00	1,554.17	1,554.02
9,981	10.96	0.01	0.17	0.00	1,554.56	1,554.38
9,968	12.83	0.00	0.18	0.00	1,555.23	1,555.05
9,956	11.72	0.00	0.12	0.00	1,555.79	1,555.67
9,946	10.35	0.00	0.16	0.00	1,556.21	1,556.05
9,935	10.92	0.00	0.16	0.00	1,556.68	1,556.52
9,928	6.97	0.13	0.09	0.00	1,557.15	1,557.06
10,001	0.27	1.04	0.00	0.00	1,557.16	1,557.10
10,001	0.00	0.56	0.03	0.03	1,557.15	1,557.11
10,001	0.00	0.56	0.03	0.03	1,557.15	1,557.11
10,018	0.02	16.61	0.01	0.00	1,557.57	1,557.56
10,012	12.55	7.06			1,557.97	1,557.97

**CUADRO DE CONSTRUCCION DE EJE**

LADO		RUMBO	DISTANCIA	V	COORDENADAS	
EST	PV				X	Y
PST-0+000.00	PST-0+175.86	S 72°48'13.72" E	174.188	PST-0+000.00 665,334.6741	PST-0-175.86 665,501.0755	2,304,847.8508 2,304,796.3530

LONGITUD = 175.863m



Secciones  
Escala 1:100

Nombre del proyecto: Conexión red de vía rural norte - localidad de Copala, incluye: pavimentación, modernización de redes básicas de alcantarillado, conducción y distribución de infraestructura urbana y obras complementarias, Municipio de Zapopan, Jalisco.

Contenido del plano: Planta, perfil, secciones y cuadro construcción eje

No. Contrato: DOPI-MUN-RM-PAV-LP-104-2023

Director de Obras Públicas e Infraestructura: Ing. Ismael Jáuregui Castañeda

Jefe de la Unidad de Estudios y Proyectos: Arq. Edwin Aguilar Escatel

Jefe de área: Inar. Norberto Esaú Romero Joya

Responsable del proyecto: Inar. Norberto Esaú Romero Joya

Ubicación: Col. Copala, Zapopan, Jalisco

Fecha: junio 2023

Escala: Indicada

Acotaciones: Metros

Clave: GEO-03