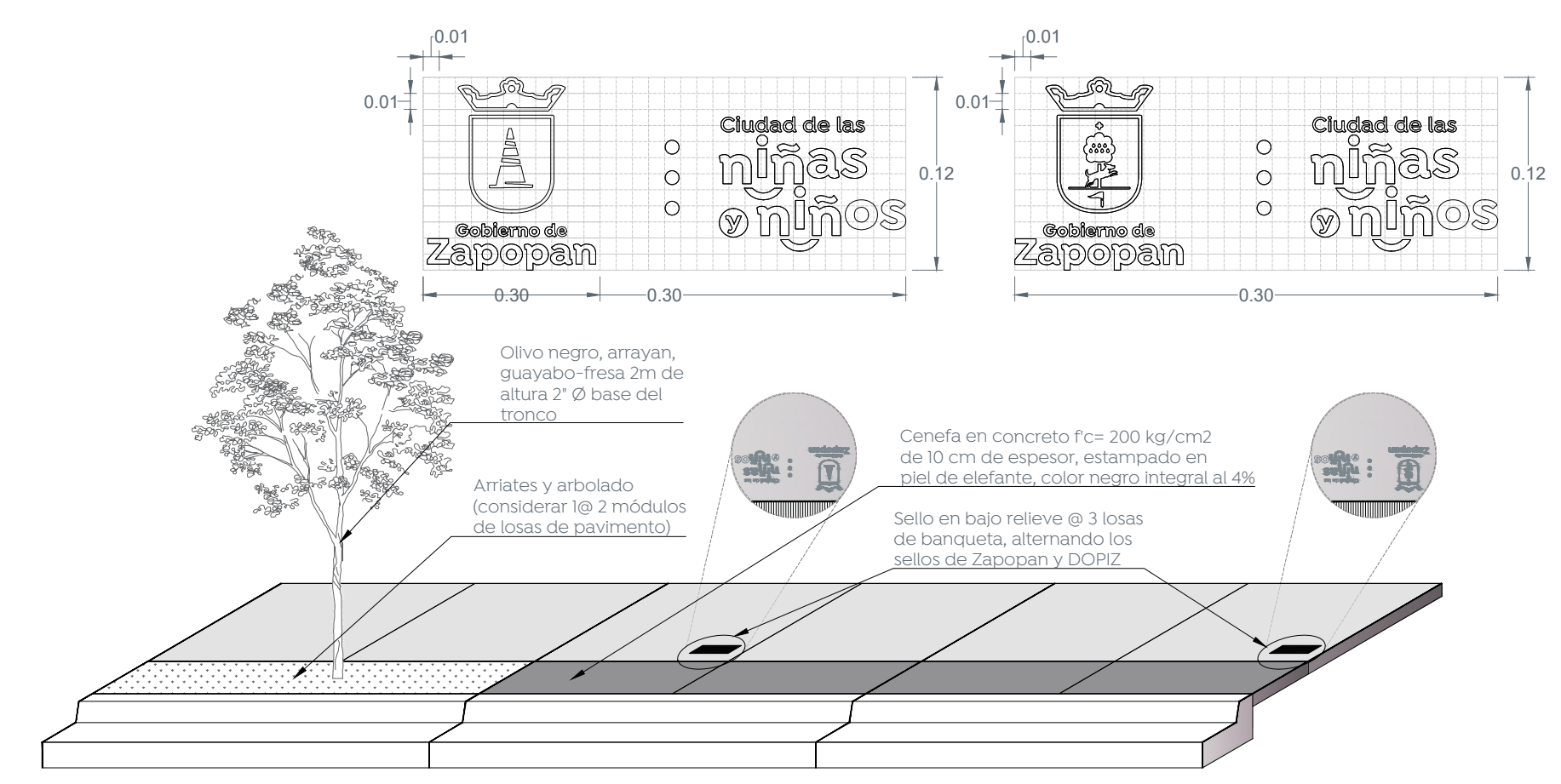
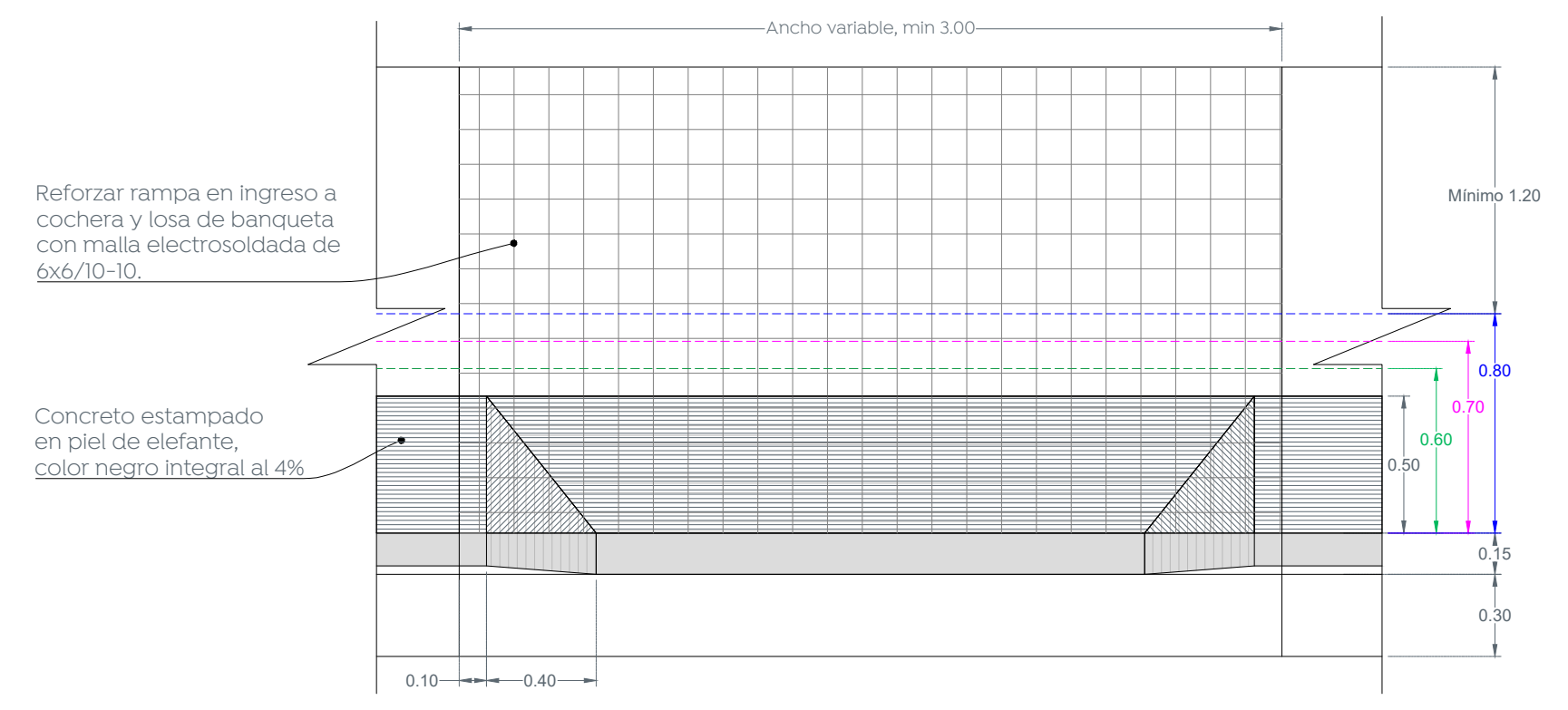


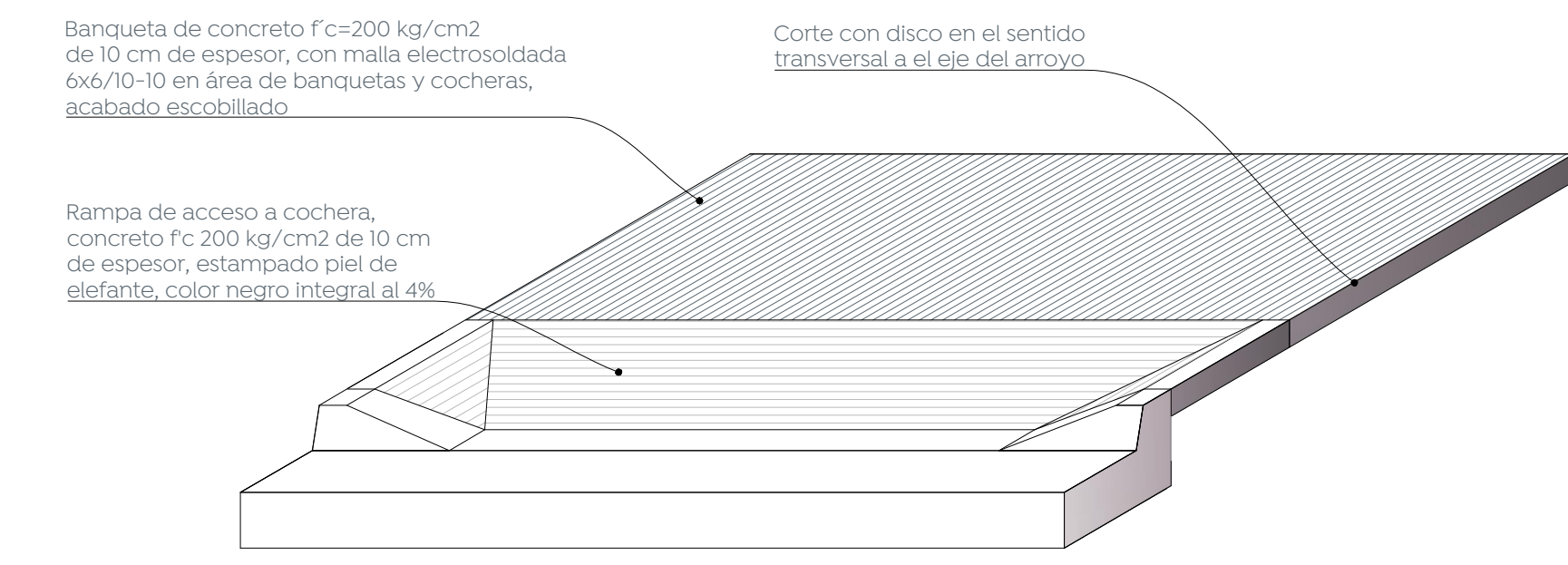
1 Detalle de guarnición Escala 1:10



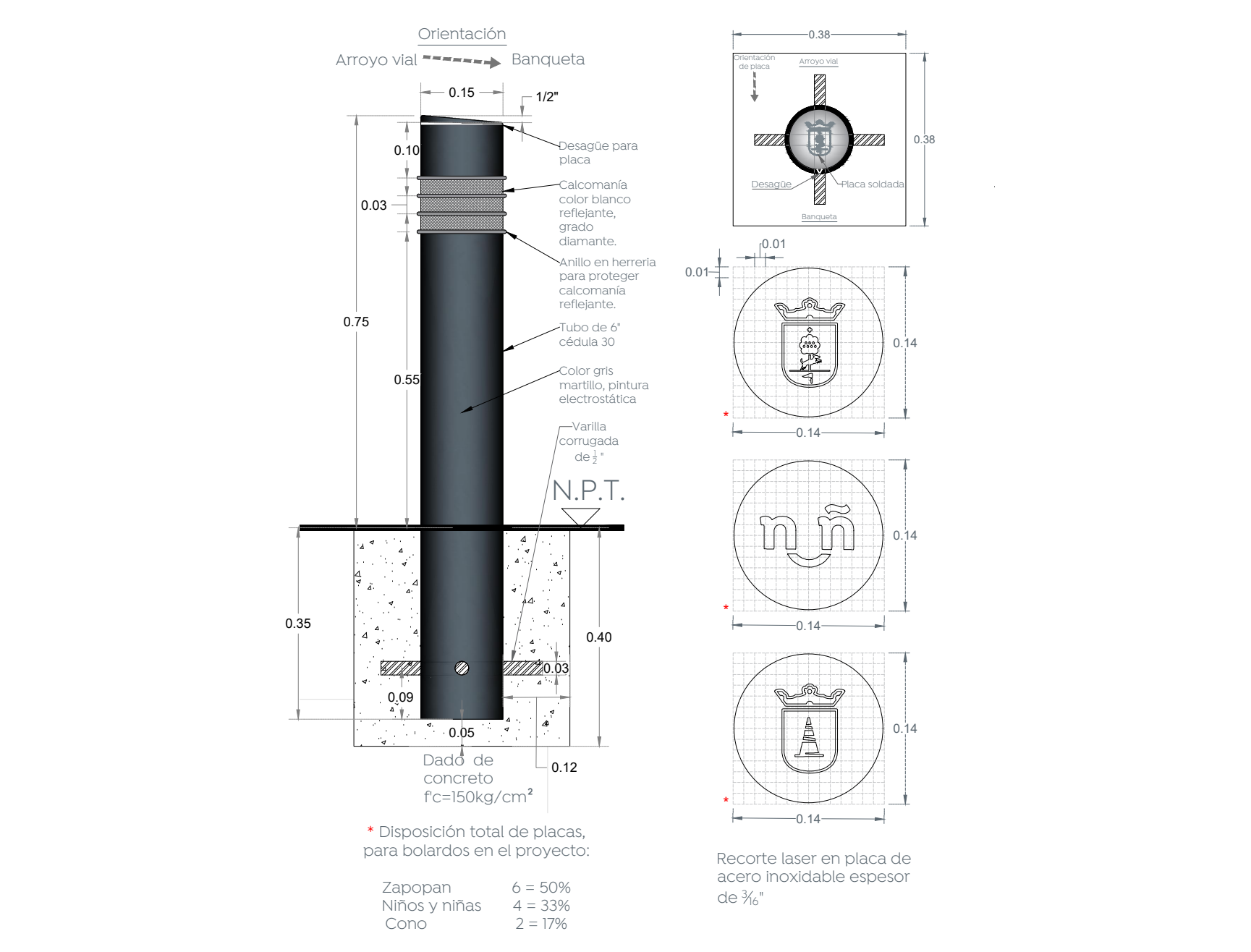
4 Detalle de configuración de banquetas Escala 1:50



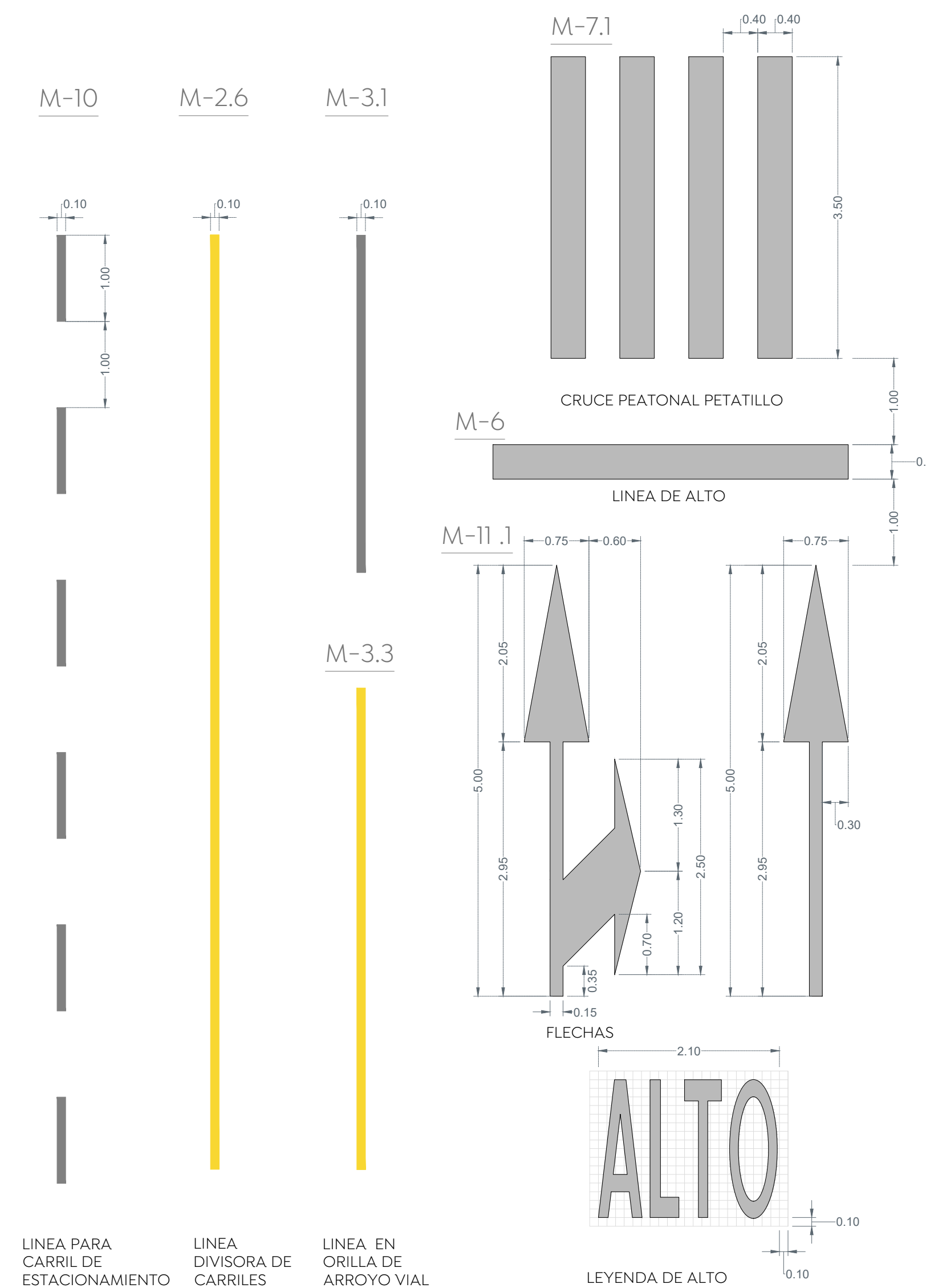
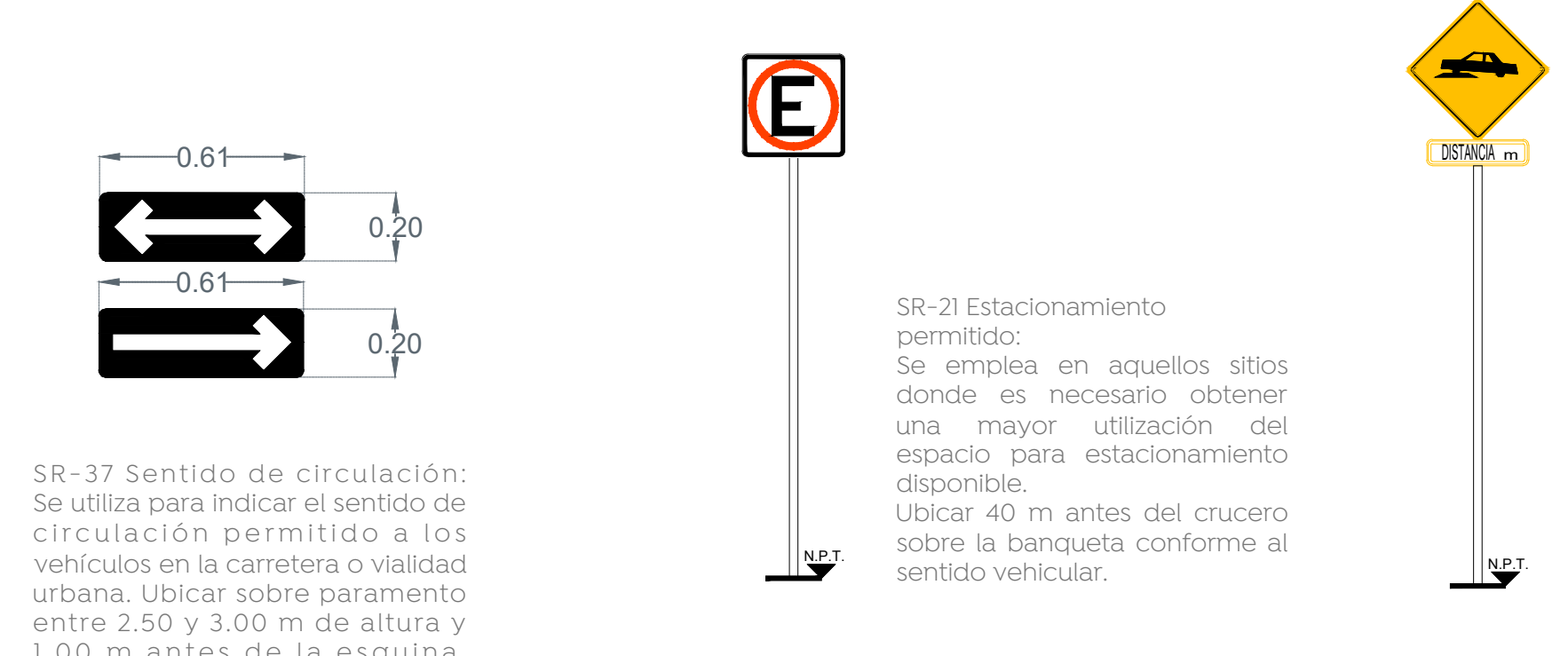
2 Detalle de rampas de cocheras Escala 1:25



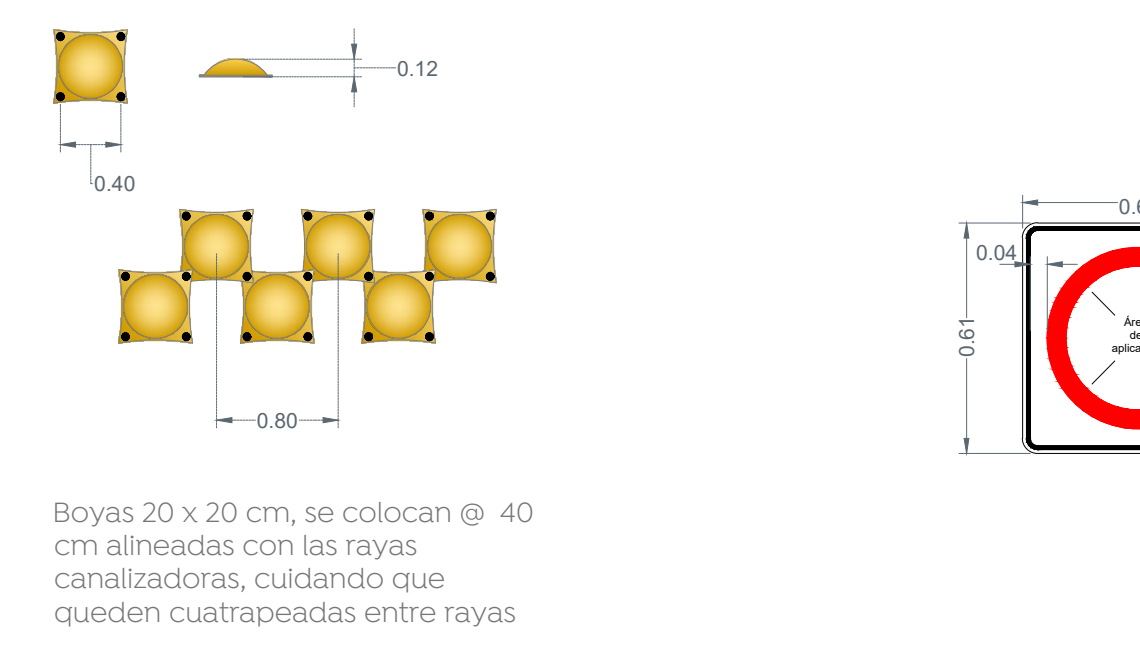
3 Detalle de bolardo y placa Escala 1:10



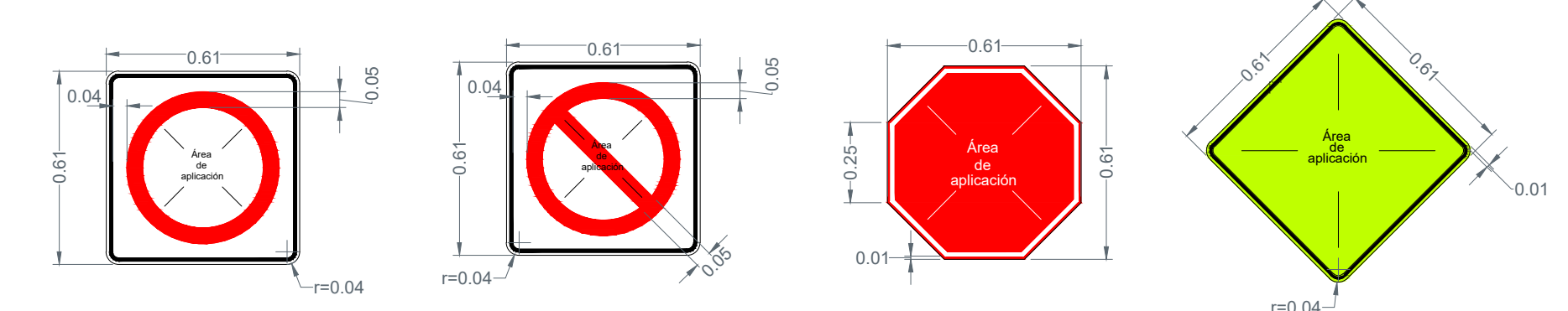
6 Detalles de señales verticales Escala 1:40



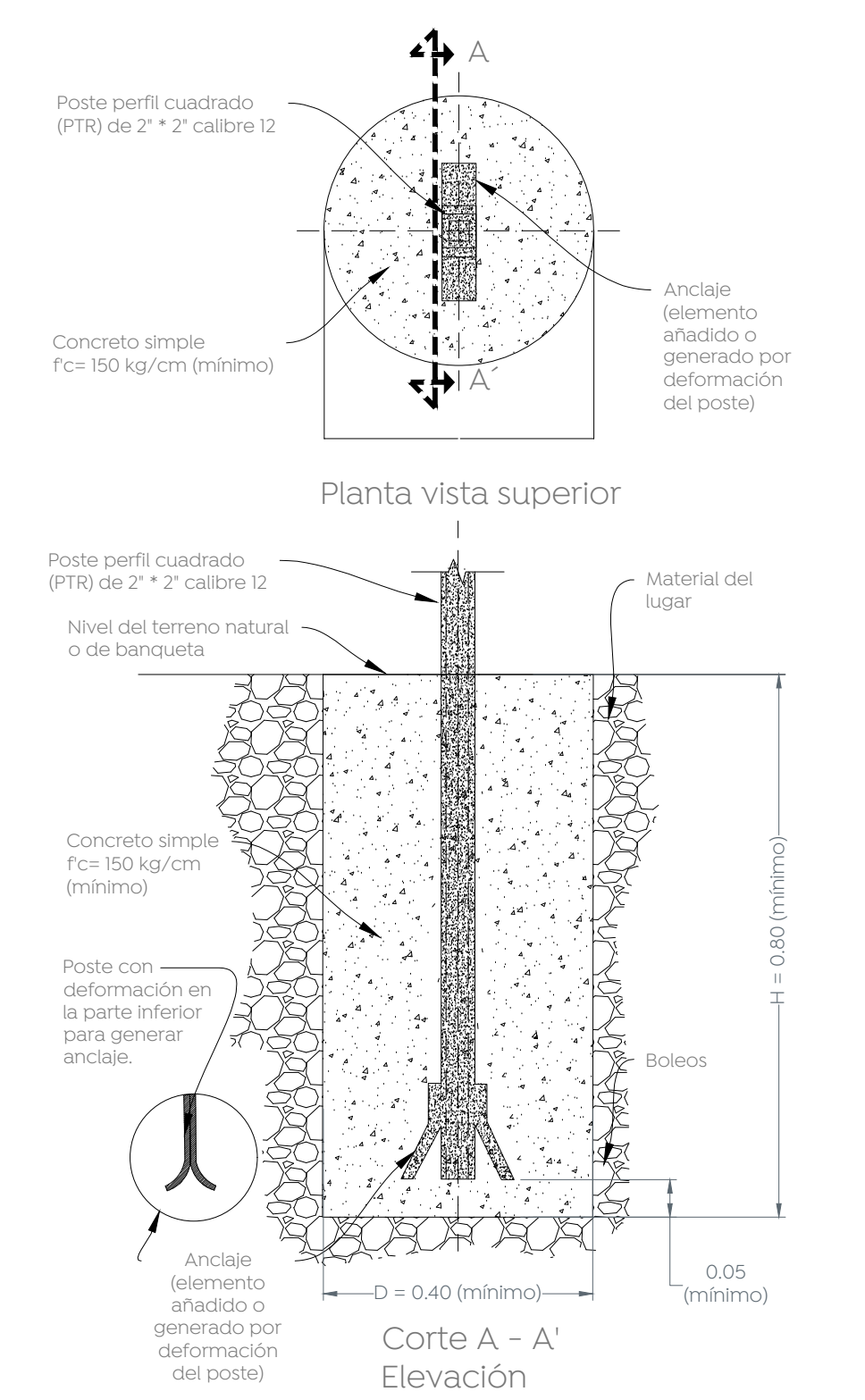
5 Detalle señalamiento horizontal 60 km/hr Escala 1:20



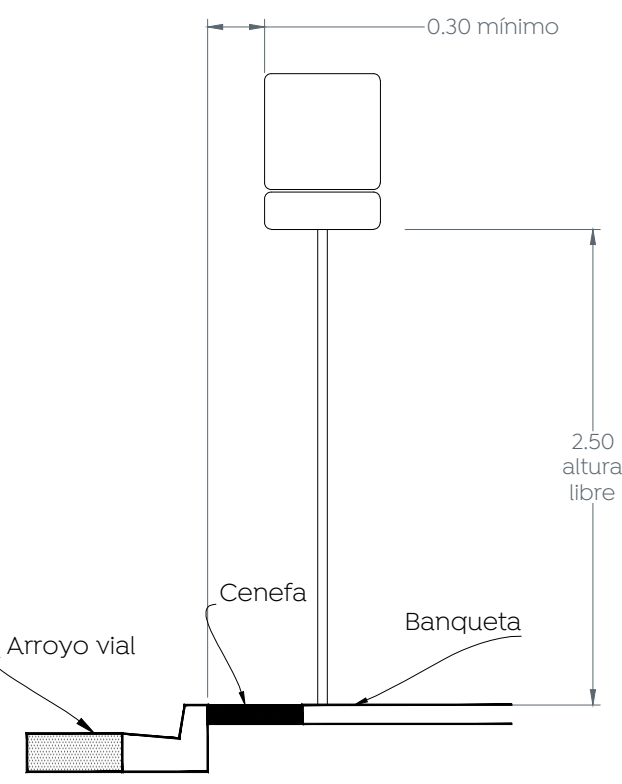
6.1 Detalles de tableros Escala 1:20



6.2 Detalle de cimentación para señales Escala 1:20



Distancia lateral y Altura de las Señales Verticales en Zona Urbana



Nombre del proyecto: Estructuras con lonaría, rehabilitación de cancha de usos múltiples, patio crítico, accesibilidad universal, banquetas, cruces peatonales y otras complementarias en el Preescolar Guillermo Chávez Vega, T/M clave H-20707V, T/M clave H-21032V, calle Calles con las Balcones del Sol y Primaria Emiliano Zapata (T/M clave M-09352V, Primaria Josefa Ortiz de Domínguez (T/M clave M-09352V), calle Volcán Jorullo, colonia Colli Urbano, Municipio de Zapopan, Jalisco	
Contenido del plano: Detalles de cruces seguros, Escuela Primaria Emiliano Zapata.	
No. Contrato: DOPI-MUN-RM-IE-LP-122-2023	
Director de Obras Públicas e Infraestructura: Ing. Ismael Jáuregui Castañeda	
Jefe de la Unidad de Estudios y Proyectos: Arq. Edwin Aguilar Escatel	
Jefe de área: Inar Norberto Esaú Romero Joya	Responsable del proyecto: Arq. Angel Fernando Torres Mendoza
Ubicación: Calle Volcán Fujiyama, C. Volcán Jorullo, Colli Urbano, 45070 Zapopan, Jal.	
Fecha: Junio 2023	Clave:
Escala: Indicada	Metros
EP-EZ-CS-01	