## Planta Alta_Hospitalización y Cirugía
Cruz Verde Sur
Esc. 1:75

MB - 01
ACERO INOX

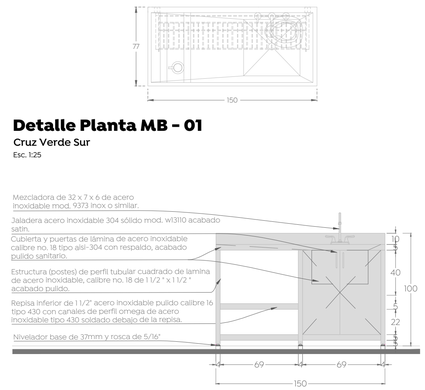


## Detalle Planta MB - 01
Cruz Verde Sur
Esc. 1:25

## Detalle Alzado MB - 01
Cruz Verde Sur
Esc. 1:25

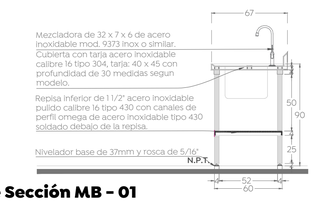


## Detalle Sección MB - 01
Cruz Verde Sur
Esc. 1:25

MB - 02
ACERO INOX

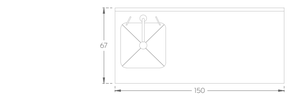


## Detalle Planta MB - 02
Cruz Verde Sur
Esc. 1:25

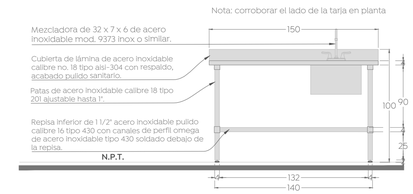


## Detalle Alzado MB - 02
Cruz Verde Sur
Esc. 1:25

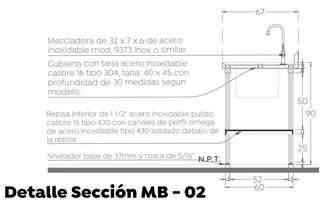


## Detalle Sección MB - 02
Cruz Verde Sur
Esc. 1:25

MB - 05
ACERO INOX

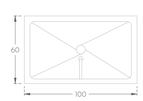


## Detalle Planta MB - 05
Cruz Verde Sur
Esc. 1:25

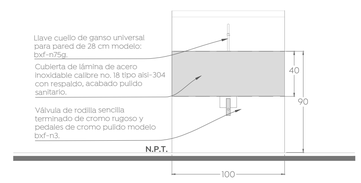


## Detalle Alzado MB - 05
Cruz Verde Sur
Esc. 1:25

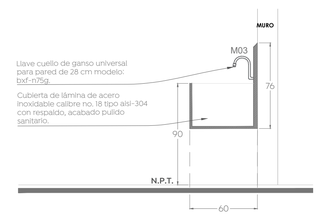


## Detalle Sección MB - 05
Cruz Verde Sur
Esc. 1:25

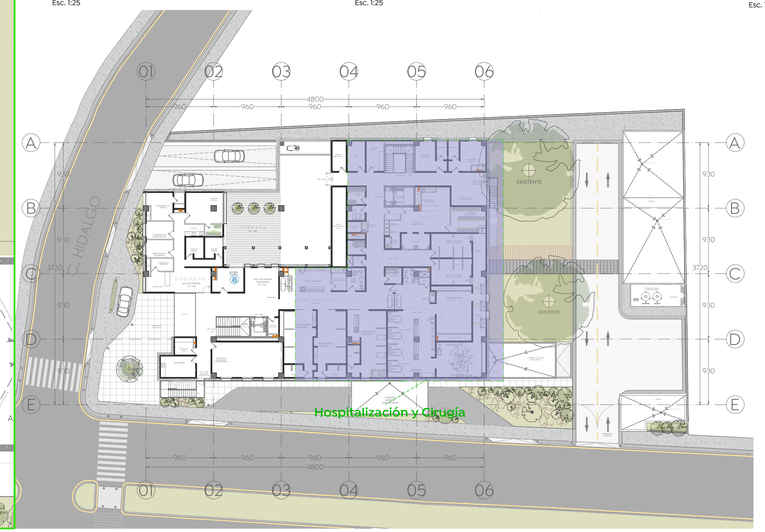


## Planta Alta Arquitectónica
Cruz Verde Sur
Esc. 1:25

Gobierno de Zapopan

Ciudad de las niñas y niños

Obras Públicas e Infraestructura
Gestión Integral de la Ciudad

Macrolocalización:

Microlocalización:

### Especificaciones:

**Simbología arquitectónica**

- Eje arquitectónico
- Acotación indicada en unidades según plano
- Muro estructural o de carga según cálculo
- Muro (Ver detalles en plano de acabados)
- Muro bajo
- Ventana
- Malla ciclónica
- Línea e indicadores de proyección
- Línea de corte
- Línea de sección arquitectónica consecutiva
- CxF / AR-02 — Indica corte por fachada / indica plano de referencia
- Indica tipo de detalle
- Indica número de detalle
- Indica plano de ubicación-referencia
- Indica alinear a paños
- H=40.00 — Indica altura a partir de piso terminado
- S.M.A. — Según muestra aprobada
- Indica cambio de nivel de piso.
- Indica cambio de nivel de plafón.
- Indica inicio de pendiente
- Indica fin de pendiente.
- Indicador específico
- Indicador de área o zona
- Indicador múltiple
- Indicador de dirección de pendiente y porcentaje
- B.A.P. Ø=4" — Bajada de agua pluvial, Ø indicado
- B.A.N. Ø6" — Bajada de agua servida, Ø indicado
- B.F.F. / B.A.F. Ø16" — Baja o sube agua potable, fría o caliente, Ø indicado

**Texto 01**
Descripción Gral.
Ex: 0.00

- 3.1 ±0.01m — Indicador de nivel en planta y en alzado
- 3.1m ±0.01m — Indica nivel de bajada pluvial
- 3.1m ±0.01m — Indica nivel de bajada sanitaria
- 3.1m ±0.01m — Indica nivel de bajada hidráulica
- 3.1 ±0.01m — Indica nivel de relleno
- 3.1L ±0.01m — Indica nivel tope de lecho bajo de estructura
- 3.1Lsup ±0.01m — Indica nivel tope de lecho alto de estructura
- 3.1Tc ±0.01m — Indica nivel de tope de concreto
- 3.1Tt ±0.01m — Indica nivel de piso terminado
- 3.1t ±0.01m — Indica nivel de acabado terminado
- 3.1Pl ±0.01m — Indica nivel de plafón
- 3.1Ar ±0.01m — Indica nivel de arrastre
- 3.1Tp ±0.01m — Indica nivel de tapa de registro
- 3.1Pr ±0.01m — Indica nivel de pretil
- 3.1M ±0.01m — Indica nivel de muro
- 3.1J ±0.01m — Indica nivel de jardín
- 3.1Gr ±0.01m — Indica nivel de guarnición
- 3.1Ban ±0.01m — Indica nivel de rasante en vialidad

**NOTAS GENERALES:**

- Las cotas rigen al dibujo.
- Las cotas están en metros.
- Los niveles están en metros.
- Las medidas se verificarán en obra.
- Se verificarán ángulos y niveles en obra.
- Todos los niveles y medidas deberán considerarse a partir del Nivel de Piso Terminado (NPT).

**CONSIDERACIONES ARQUITECTÓNICAS**

- La cantidad de escalones o pendientes de rampas en los accesos al inmueble, dependerán del desnivel resultante de la plataforma con respecto al N.P.T. indicado, los escalones tendrán un peralte no mayor a los 18cm y las rampas resultantes una pendiente máxima del 12%, en caso de requerir pendientes mayores, se deberán consultar con el proyectista.
- Se deberán respetar las alturas y niveles marcados en el proyecto arquitectónico, con posibilidad de modificación de ±5cm, siempre y cuando sea autorizado y en común acuerdo entre la contratista y la supervisión.
- Verificar las medidas para el desplante antes de comenzar cualquier trabajo.

**CONSIDERACIONES GENERALES**

- **Los planos arquitectónicos rigen a los demás**, corroborar con planos complementarios medidas, detalles y posiciones.
- Durante los colados se revisarán las canalizaciones para evitar ser presionadas, y se sujetarán los nodos, así como también se garantizará la distribución homogenea del concreto, refiriéndose a las recomendaciones estructurales y por parte del proveedor.
- Las medidas de los planos están en unidades del sistema métrico decimal, a reserva de una indicación diferente (pulgadas, inglesas).
- Las medidas presentadas en este proyecto, pueden presentar una tolerancia no mayor a ±3cm en algunos casos aislados por diversas razones, debido al sistema constructivo.
- Los planos de proyecto de las diversas instalaciones, son complementarios e indican las características generales que deben seguir las tuberías, ubicación de accesorios, especificaciones precisas de cada plano, pudiendo tener adecuaciones de acuerdo al proceso constructivo, las cuales serán avaladas por el supervisor en conjunto con la empresa contratista.
- La coordinación, supervisión, y contratista, deberán verificar la ejecución correcta de la obra, así como que los materiales empleados deberán ser de primera calidad, manejar calificado de acuerdo a los lineamientos que rigen la obra pública y supervisada.
- Las condiciones existentes, así como el campo relacionado a la posición de cualquier elemento arquitectónico, deberán tomarse en cuenta para determinar la posición final de éstos, así como también tendrán que ser verificados por la supervisión y el encargado designado por la empresa contratista para mantener la correcta ejecución del proyecto.
- Cualquier cambio en las especificaciones de cualquier ingeniería, insumo, ubicación, sin autorización por parte del departamento de proyectos, se indicará formal y propuesta de cambio a efectuarse, así como indicar el motivo y responsable de la propuesta de cambio.
- Cualquier cambio en las especificaciones de cualquier ingeniería, insumo, ubicación, posicionamiento de cualquier elemento arquitectónico, es responsabilidad de quien los autorice (supervisión, residencia, contratista, Etc.), deslindando al departamento de proyectos de cualquier responsabilidad posterior, ya que no forman parte del diseño del proyecto, si no han sido autorizadas previamente o si no responden a una probable interferencia con el proceso constructivo que justifique plenamente la modificación.

Nombre del proyecto:

Proyecto ejecutivo para la construcción de la Cruz Verde Sur, Municipio de Zapopan, Jalisco.

Contenido del plano:

Acero Inoxidable_Planta Alta_Hospitalización y Cirugía

No. Contrato:

DOPI-MUN-CUSMAX-PROY-LP-035-2023

Director de Obras Públicas e Infraestructura:

Ing. Ismael Jáuregui Castañeda

Jefe de la Unidad de Estudios y Proyectos:

Arq. Edwin Aguiar Escatel

Jefe de área:

Arq. Alejandro Tapia Olarra

Responsable del proyecto:

Arq. Guillermo Pacheco Gonzalez

Ubicación:

Avenida Moctezuma esquina Calle Hidalgo, Col. Hacienda del Tepeyac, Zapopan, Jalisco

Norte:

Fecha: Septiembre 2023

Escala: Indicada

Acotaciones: cm

Revisión: -

Clave: AI- 06

Número: