Planta Baja_Urgencias
Cruz Verde Sur
Esc. 1:75

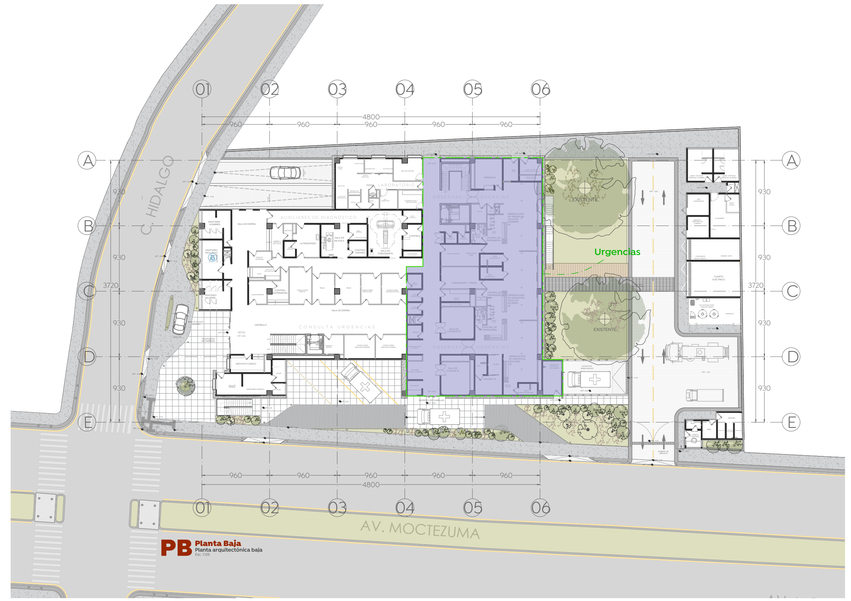

Planta Baja Arquitectónica
Cruz Verde Sur
Esc. 1:400

Detalle Planta MB-07
Cruz Verde Sur
Esc. 1:30

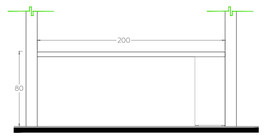

Detalle Alzado A MB-07
Cruz Verde Sur
Esc. 1:30

Detalle Alzado B MB-07
Cruz Verde Sur
Esc. 1:30

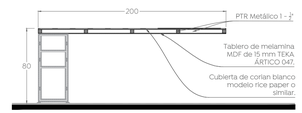

Detalle Sección A MB-07
Cruz Verde Sur
Esc. 1:30

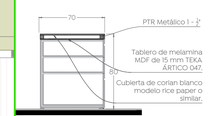

Detalle Sección B MB-07
Cruz Verde Sur
Esc. 1:30

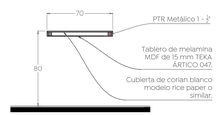

Detalle Sección C MB-07
Cruz Verde Sur
Esc. 1:30

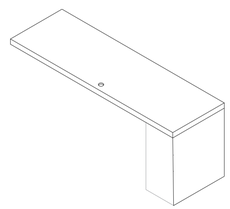

Detalle Isométrico A MB-07
Cruz Verde Sur
Esc. 1:30

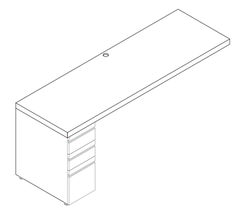

Detalle Isométrico B MB-07
Cruz Verde Sur
Esc. 1:30

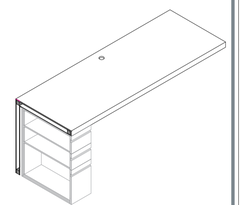

Detalle Isométrico C MB-07
Cruz Verde Sur
Esc. 1:30

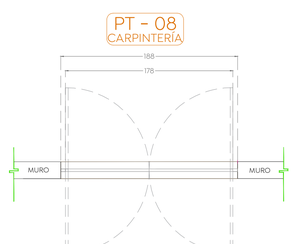

Detalle Planta Puerta PT-08
Cruz Verde Sur
Esc. 1:30

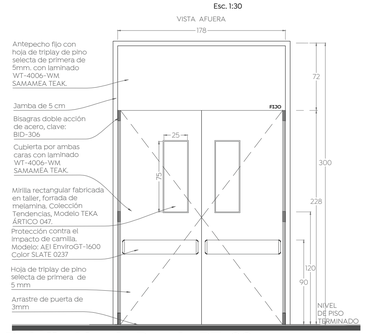

Detalle Alzado Puerta PT-08
Cruz Verde Sur
Esc. 1:30

Notas:
-Las cotas rigen al detalle.
-Antes de proceder a la colocación de las piezas se deberá verificar las dimensiones de los vanos, espacios, niveles y estar a plomo y corroborar el lado de la tarja en planta.
-Cubrecanto en todos los muebles de 15 mm TEKA ÁRTICO 047.

Gobierno de Zapopan
Ciudad de las niñas y niños
Obras Públicas e Infraestructura
Gestión Integral de la Ciudad

Macrolocalización:

Microlocalización:

Especificaciones:

Simbología arquitectónica

- Eje arquitectónico
- Acotación indicada en unidades según plano
- Muro estructural o de carga según cálculo
- Muro (Ver detalles en plano de acabados)
- Muro baio
- Ventana
- Malla ciclónica
- Linea e indicadores de proyección
- Linea de corte
- CXF / AR-02 — Linea de sección arquitectónica consecutiva
- Indica corte por fachada / Indica plano de referencia
- Indica tipo de detalle
- Indica número de detalle
- Indica plano de ubicación-referencia
- Indica alinear a baños
- Indica altura a partir de piso terminado
- Según muestra aprobada
- Indica cambio de nivel de piso.
- Indica cambio de nivel de plafon.
- Indica inicio de pendiente
- Indica fin de pendiente.
- Indicador específico
- Indicador de área o zona
- Indicador múltiple
- Indicador de dirección de pendiente y porcentaje
- B.A.P. — Bajada de agua pluvial, Ø indicado
- B.A.N. — Bajada de agua servida, Ø indicado
- A.F.F. / A.F.C. — Baia o sube agua potable, fría o caliente, Ø indicado

Texto 01
Descripción Oral.
Esc. 0.000

Indica título general, detalle consecutivo o referencia grafica. Describe brevemente el contenido o refiere la información complementaria. Indica escala de representación gráfica.

- N.P.T. ±0.00 m — Indicador de nivel en planta y en alzado
- NPI+ ±0.00 m — Indica nivel de baiada pluvial
- NPS+ ±0.00 m — Indica nivel de bajada sanitaria
- NPH+ ±0.00 m — Indica nivel de bajada hidraulica
- NR+ ±0.00 m — Indica nivel de relleno
- N.R.+N. ±0.00 m — Indica nivel tope de lecho bajo de estructura
- N.R.+A. ±0.00 m — Indica nivel tope de lecho alto de estructura
- NTC+ ±0.00 m — Indica nivel tope de concreto
- NPT+ ±0.00 m — Indica nivel de piso terminado
- NT+ ±0.00 m — Indica nivel de acabado terminado
- NPL+ ±0.00 m — Indica nivel de plafón
- NAr+ ±0.00 m — Indica nivel de arrastre
- NTR+ ±0.00 m — Indica nivel de tapa de registro
- NPr+ ±0.00 m — Indica nivel de pretil
- NM+ ±0.00 m — Indica nivel de muro
- NJ+ ±0.00 m — Indica nivel de jardín
- NG+ ±0.00 m — Indica nivel de guarnición
- NN+ ±0.00 m — Indica nivel de rasante en vialidad

NOTAS GENERALES:

- Las cotas rigen al dibujo.
- Las cotas están en centímetros.
- Los niveles están en metros.
- Las medidas se verificarán en obra.
- Se verificarán ángulos y niveles en obra.
- Todos los niveles y medidas deberán considerarse a partir del Nivel de Piso Terminado (NPT).

CONSIDERACIONES ARQUITECTÓNICAS

- La cantidad de escalones o pendientes de rampas en los accesos al inmueble, dependerán del desnivel resultante de la plataforma con respecto al N.P.T. indicado, los escalones tendrán un peralte no mayor a los 18cm y las rampas resultantes una pendiente máxima del 12% si son utilitarias, si son peatonales no mas de 6% en un tramo de 6m Máx.
- Se deberán respetar las alturas y niveles marcados en el proyecto arquitectónico, con respecto a los niveles de piso terminado. Siempre y cuando sea autorizado y en común acuerdo entre la contratista y la supervisión.
- Verificar las medidas para el despiante antes de comenzar cualquier trabajo.

CONSIDERACIONES GENERALES

- **Los planos arquitectónicos rigen a los demás**, corroborar con planos complementarios medidas, detalles y posiciones.
- Durante la colocación de las canalizaciones para evitar ser presionadas, y se mantengan fijos y nivelados, así como también se garantizará la distribución homogenea del concreto, refiriéndose a las recomendaciones estructurales y por parte del proveedor.
- Las medidas deberán ser interpretadas en unidades del sistema métrico decimal, a reserva de una indicación diferente (sistema inglés).
- Los elementos prefabricados de obra deberán presentar una tolerancia no mayor a ±3cm en sus dimensiones por diversas fuentes, debido al sistema constructivo.
- los planos de proyecto de las diversas instalaciones, son complementarios e indican las trayectorias ideales que deben seguir las tuberías, ubicación de accesorios, y especificaciones propias de cada plano, pudiendo tener adecuaciones de acuerdo al proyecto ejecutivo, las cuales serán avaladas por el supervisor en conjunto con la empresa contratista.
- la coordinación, supervisión, y contratista; deberán verificar la ejecución correcta de la obra, así como los detalles constructivos, debiendo ser ejecutados por personal calificado de acuerdo a los lineamientos que emanen de la ley de obra pública vigente.
- las condiciones existentes en "el campo", relacionadas con la partidas de cualquier elemento arquitectónico, deben ser tomadas en cuenta para determinar la posición final de estos, los cambios tendrán que ser aprobados por el supervisor de obra o encargado asignado por la empresa contratista para mantener la correcta ejecución del proyecto.
- Cualquier modificación de obras, se hará previa notificación escrita y su posterior autorización por parte del departamento de proyectos, se indicará fecha y propuesta de cambio a efectuarse, así como indicar el motivo y responsable de la propuesta de cambio.
- Cualquier cambio en dimensiones, especificaciones, ubicaciones, características o posicionamiento de cualquier elemento arquitectónico, es responsabilidad de quien los autorice (supervisión, residencia, contratista, Etc.), deslindando al departamento de proyectos de cualquier responsabilidad por modificaciones arbitrarias en obra y/o proyecto, si no han sido autorizadas previamente o si no responden a una probable interferencia con el proceso constructivo que justifique plenamente la modificación.

Nombre del proyecto:
Construcción de la Cruz Verde (Hospitalito Sur) y obras complementarias, etapa 01, ubicada en la confluencia de la Av. Moctezuma y calle Hidalgo, colonia Hacienda del Tepeyac, Municipio de Zapopan, Jalisco.

Contenido del plano:
Carpintería_Planta Baja_Urgencias

No. Contrato:
DOPI-MUN-CUSMAX-IM-LP-117-2023

Director de Obras Públicas e Infraestructura:
Ing. Ismael Jáuregui Castañeda

Jefe de la Unidad de Estudios y Proyectos:
Arq. Edwin Aguiar Escatel

Jefe de área:
Arq. Alejandro Tapia Olarra

Responsable del proyecto:
Arq. Guillermo Pacheco Gonzalez

Ubicación:
Avenida Moctezuma esquina Calle Hidalgo, Col. Hacienda del Tepeyac, Zapopan, Jalisco

Norte:

Fecha: Septiembre 2023
Escala: Indicada
Acotaciones: cm
Revisión: -
Clave: CR-10
Número: