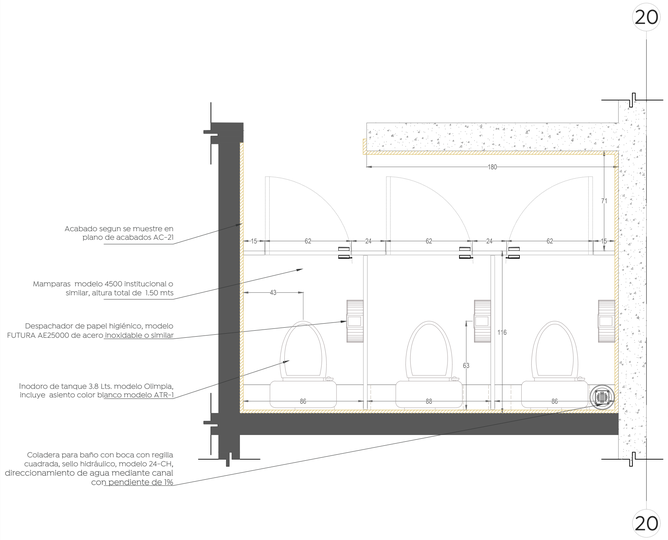

Planta de Detalle de Baños - Llamada 1

ESCALA 1 : 20

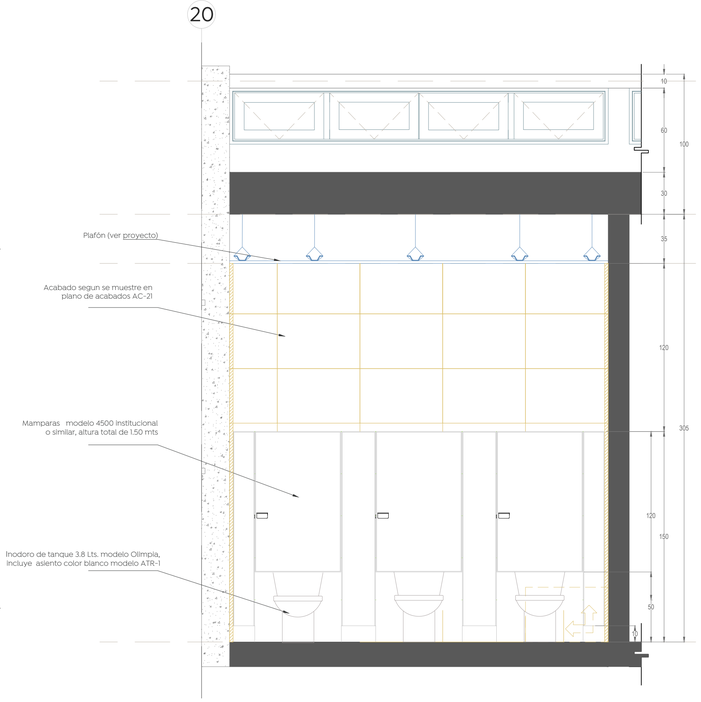

Alzado 1 - a

ESCALA 1 : 20

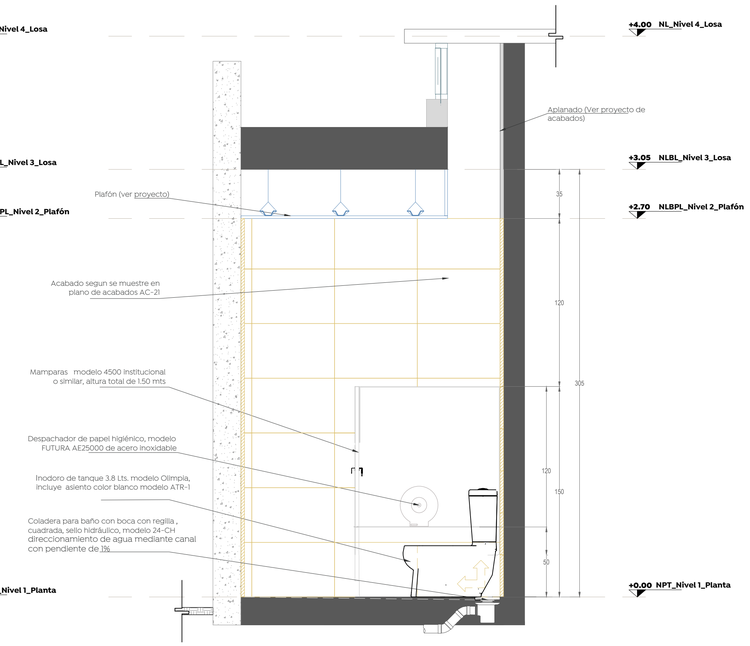

Alzado 1 - b

ESCALA 1 : 20

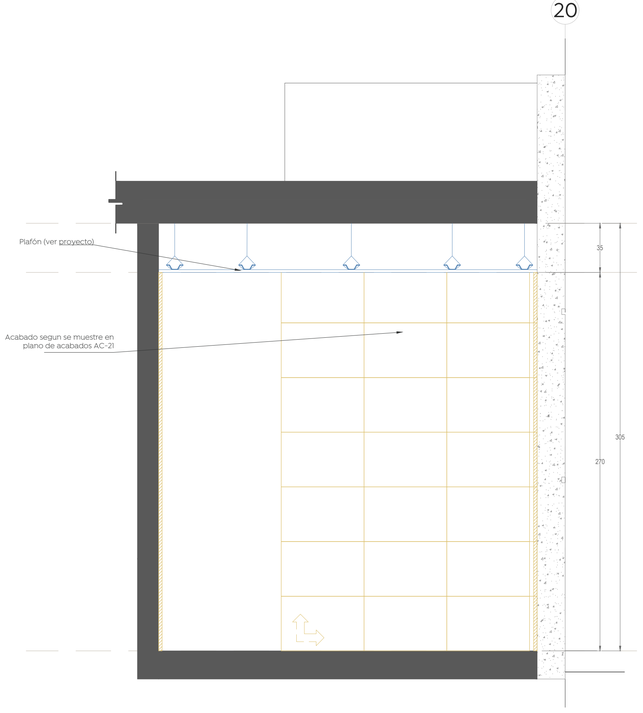

Alzado 1 - c

ESCALA 1 : 20

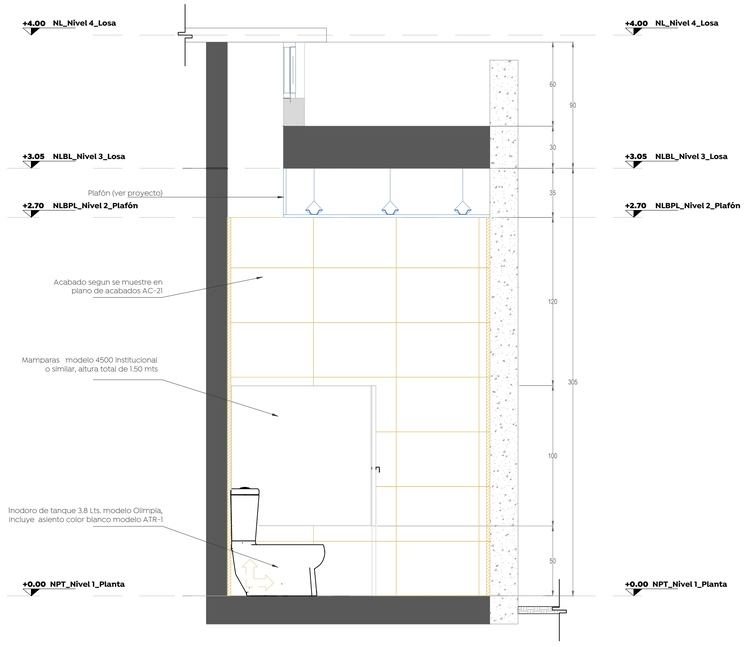

Alzado 1 - d

ESCALA 1 : 20

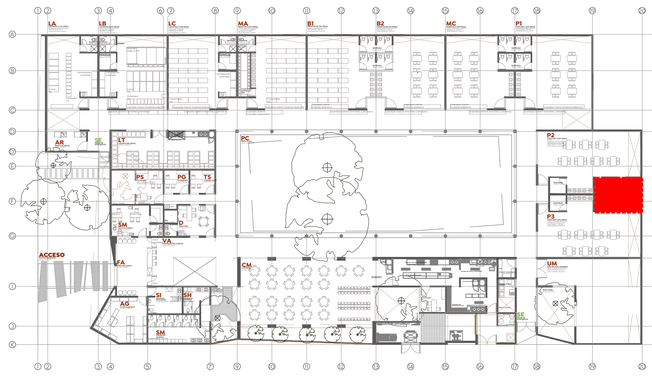

Plano llave de ubicación de elementos

SIN ESCALA

Gobierno de Zapopan

Ciudad de las niñas y niños

Obras Públicas e Infraestructura
Gestión Integral de la Ciudad

Macrolocalización:

Microlocalización:

Especificaciones:

- Eje arquitectónico
- 25 — Acotación indicada en unidades según plano
- Muro estructural o de carga según cálculo
- Muro (Ver detalles en plano de acabados)
- Muro bajo
- Ventana
- Malla ciclónica
- Linea e Indicadores de proyección
- Linea de corte
- a — a — Línea de sección arquitectónica consecutiva
- CXF / AR-02 — Indica corte por fachada / Indica plano de referencia
- Indica tipo de detalle
- ES-01 — Indica número de detalle
- Indica plano de ubicación-referencia
- Indica alinear a paños
- h=±0.00 — Indica altura a partir de piso terminado
- S.M.A. — Según muestra aprobada
- Indica cambio de nivel de piso.
- Indica cambio de nivel de plafon.
- Indica inicio de pendiente.
- Indica fin de pendiente.
- Indicador — Indicador específico
- Indicador — Indicador de área o zona
- Indicador — Indicador múltiple
- Pend 1% — Indicador de dirección de pendiente y porcentaje
- B.A.P. Ø4" — Bajada de agua pluvial, Ø Indicado
- B.A.N. Ø6" — Bajada de agua servida, Ø Indicado
- B.A.F. / S.A.F Ø3/4" — Baja o sube agua potable, fría o caliente, Ø Indicado
- 01 — Indica nombre o tipo de detalle (Indica ejemplo, referencia o clave para referencia) — Indica Escala 1:0.00
- NPT ± 0.00 / NPT ±0.00m — Indicador de nivel en planta y en alzado
- NBP= ±00.00m — Indica nivel de bajada pluvial
- NBS= ±00.00m — Indica nivel de bajada sanitaria
- NBH= ±00.00m — Indica nivel de bajada hidráulica
- NR= ±00.00m — Indica nivel de relleno
- NLBL= ±00.00m — Indica nivel tope de lecho bajo de estructura
- NLAL= ±00.00m — Indica nivel tope de lecho alto de estructura
- NTC= ±00.00m — Indica nivel tope de concreto
- NPT= ±00.00m — Indica nivel de piso terminado
- NT= ±00.00m — Indica nivel de acabado terminado
- NPL= ±00.00m — Indica nivel de plafón
- NAr= ±00.00m — Indica nivel de arrastre
- NTR= ±00.00m — Indica nivel de tapa de registro
- NTr= ±00.00m — Indica nivel de pretil
- NM= ±00.00m — Indica nivel de muro
- NJ= ±00.00m — Indica nivel de jardín
- NG= ±00.00m — Indica nivel de guarnición
- Rasr= ±00.00m — Indica nivel de rasante en vialidad
- Indica inicio de despiece de azulejo o piso

CONSIDERACIONES GENERALES

- Los planos arquitectónicos rigen a los demás, corroborar con planos complementarios medidas y posiciones.
- Durante los colados se revisarán las canalizaciones para evitar ser presionadas, y se sujetarán los nodos.
- Las medidas deberán ser interpretadas en metros y centímetros, a reserva de una indicación diferente.
- Las medidas presentadas en este proyecto, pueden presentar una tolerancia no mayor a ±3cm en algunos casos aislados por diversas razones, debido al sistema constructivo.
- Los planos de proyecto de las diversas instalaciones, son complementarios e indican las trayectorias ideales que deben seguir las tuberías, ubicación de accesorios, y características propias de cada plano, pudiendo tener adecuaciones de acuerdo al proceso constructivo, las cuales serán avaladas por el supervisor en conjunto con la empresa contratista.
- La coordinación y/o supervisión, y/o contratista; deberán verificar la ejecución correcta de la obra, así como los detalles constructivos, debiendo ser ejecutados por personal calificado de acuerdo a la ley de obra pública.
- Las condiciones existentes en el "campo", relacionadas con la posición de cualquier elemento arquitectónico, deberán tomarse en cuenta para determinar la posición final de éstos, así como también tendrán que ser verificados por el residente, supervisor o superintendente encargado de la obra.
- Cualquier modificación de obras, se hará previa notificación y autorización del departamento de proyectos y se indicará fecha y propuesta de cambio a efectuarse.
- Cualquier cambio en las especificaciones de cualquier insumo, ubicación y/o posicionamiento de cualquier elemento arquitectónico, es responsabilidad de quien los autorice (supervisión, residencia, contratista, etc.), deslindando al departamento de proyectos de cualquier responsabilidad por modificaciones arbitrarias en obra y/o proyecto, si no han sido autorizadas previamente o si no responden a una probable interferencia con el proceso constructivo.

Nombre del proyecto:

Proyecto ejecutivo para el Centro de Desarrollo Infantil (CDI) No. 11, ubicado en la confluencia del boulevard Panamericano, colonia Tepeyac, Municipio de Zapopan, Jalisco.

Contenido del plano:

Detalles de sanitarios, Preescolar 2 y 3

No. Contrato:

DOPI-MUN-RM-PROY-CI-014-2023

Empresa:

JAVAX CONSULTORES S.A. DE C.V.
Arq. Arturo Distancia Sanchez.

JAVAX CONSULTORES S.A. DE C.V.
C. GARCIA VERDUZCO NO. 2, COL. TEPEYAC DE ZAPOPAN, ZAPOPAN, JALISCO, C.P. 45170, TEL. 3338 2 33 00
javaxconsultores@hotmail.com; javax.sa.de.cv@gmail.com; javaxconsultores@live.com;

Supervisor del proyecto:

Arq. Alejandro Tapia Olarra

Ubicación:

Col. Tepeyac, Zapopan, Jalisco

Norte:

Fecha: Mayo-2023

Escala: Como se indica

Acotaciones: Metros

Clave:

Número: AC-22

Revisión: 03