

DIAGRAMA UNIFILAR TABLERO C (PARTE 1)

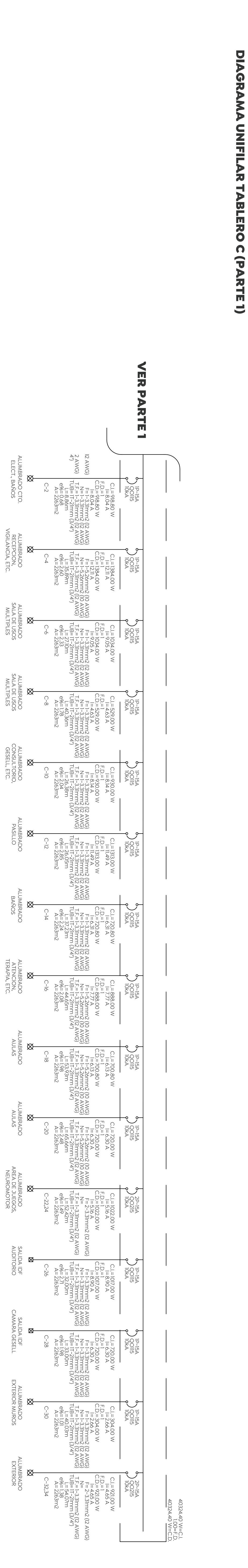


DIAGRAMA UNIFILAR TABLERO C (PARTE 2)

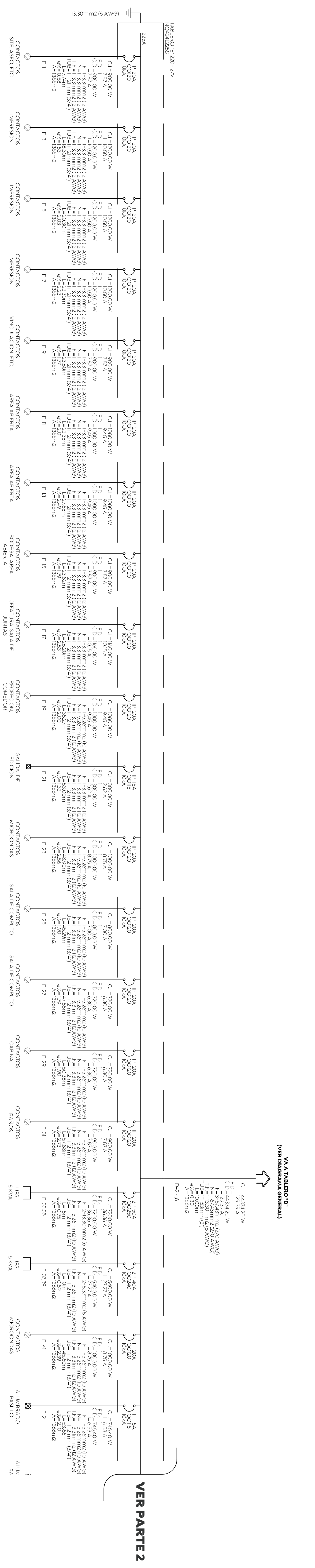


DIAGRAMA UNIFILAR TABLERO E (PARTE 1)

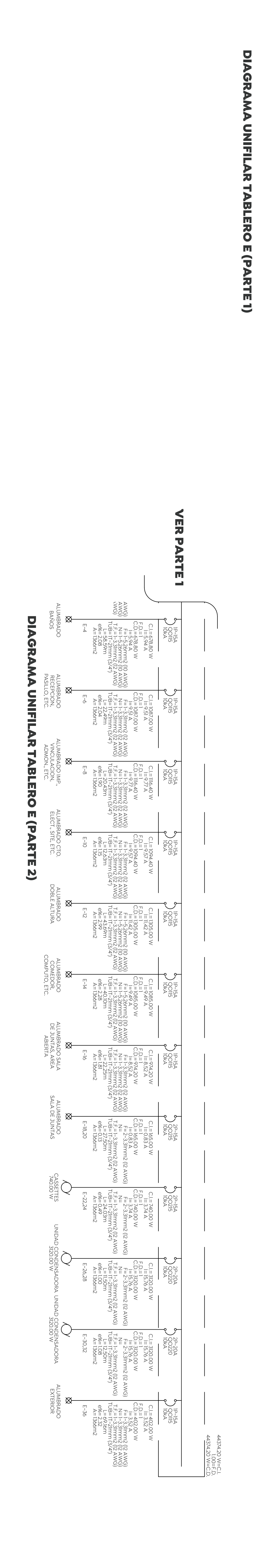


DIAGRAMA UNIFILAR TABLERO E (PARTE 2)

Microlocalización:

Microlocalización:

Especificaciones:

Obra Pública e Infraestructura
 Gestión Integral de la Ciudad

Nombre del proyecto:
 Contribución del centro de servicio, acompañamiento, asistencia y una encuesta con tres meses de anticipación al inicio de la obra, para la identificación de riesgos y la implementación de medidas de mitigación y contingencia. Av. Guadalupe y Periferia, Zapopan, Jalisco, México.

Contenido del plan:
 Diagramas Unifilares por tablero

No. Contrato:
 DOP-MUN-CUSMAX-IMLP-116-2023

Director de Obras Públicas e Infraestructura:
 Ing. Ismael Jáuregui Castañeda

Jefe de la Unidad de Estudios y Proyectos:
 Arq. Edwin Aguilar Escateli

Jefe de área:
 Ing. Aníbal Ysaí

Responsable del proyecto:
 Ing. Yanesa Guadalupe Martínez López

Director: Guadalupe S/N, Colonia Colinas de la Primavera, CP 45066 / Zapopan, Jalisco

Fecha: Agosto 2023

Escala: S/E

Proyecto: DOP-016

Revisión: 01

Autores: Asociaciones Métricos Civiles

Integrantes: IE-004