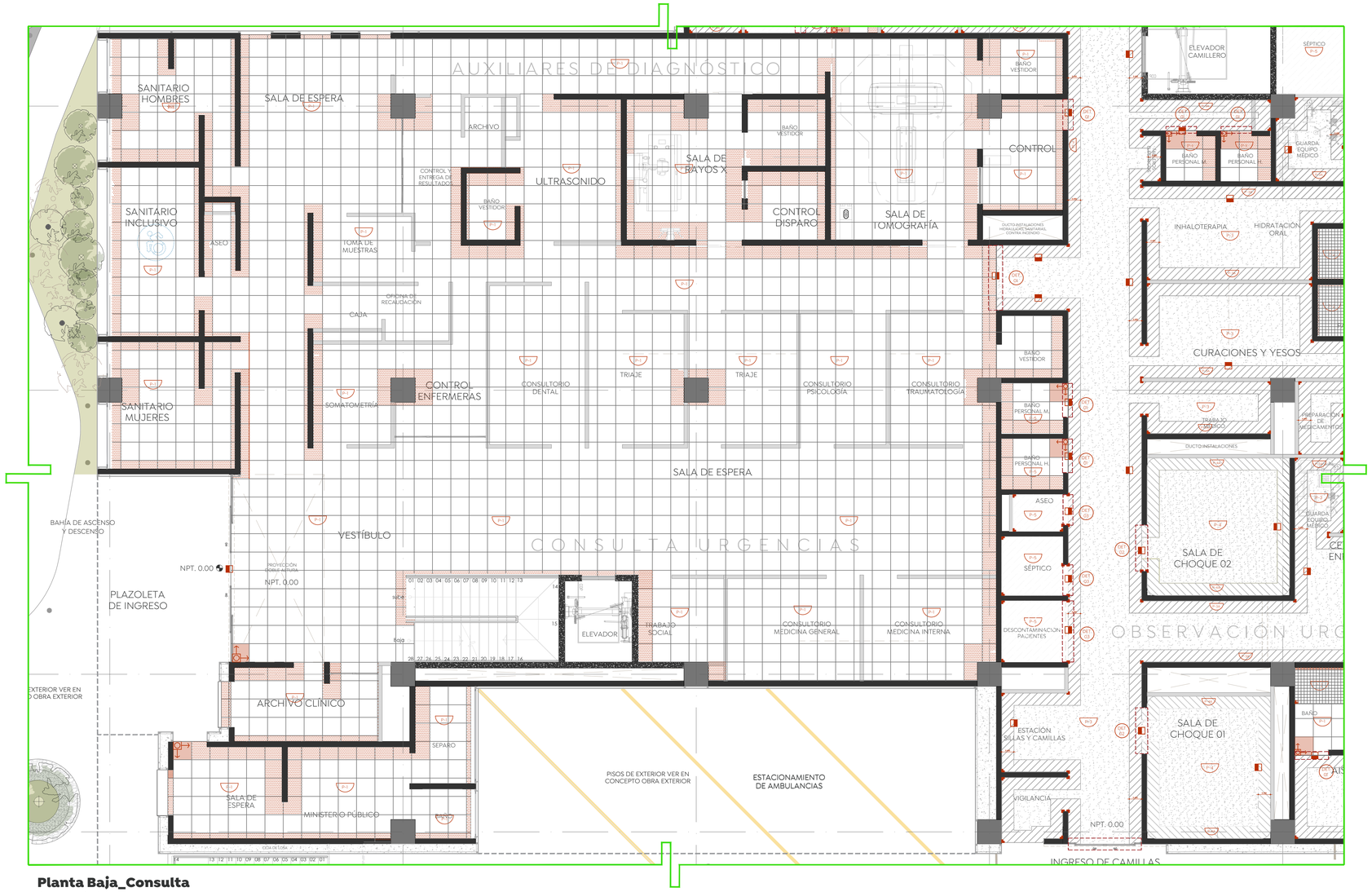

Planta Baja_Consulta

Cruz Verde Sur

Esc. 1:75

Planta Baja Arquitectónica

Cruz Verde Sur

Esc. 1.400

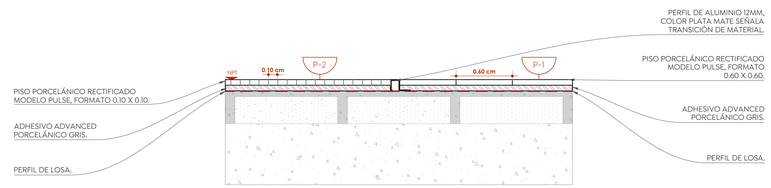

Detalle_4

Unión de Piso P-2 y P-1

Sin Escala

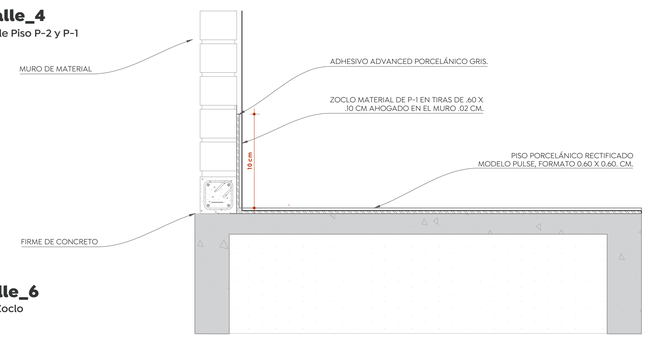

Detalle_6

Detalle Zoclo

Sin Escala

ACABADOS EN PISOS

SÍMBOLO	DESCRIPCIÓN
P-1	PISO PORCELÁNICO RECTIFICADO, MODELO PULSE, FORMATO 0.60 X 0.60 CM, COLOR WINDS BREATH ANTIDERRAPANTE.
P-2	PISO PORCELÁNICO RECTIFICADO, MODELO PULSE, FORMATO 0.60 X 0.60 CM, COLOR WINDS BREATH ANTIDERRAPANTE. CORTADO EN PIEZAS DE 0.10 X 0.10 CM.
Z	ZOCLO MATERIAL DE PISO-1, EN TIRAS DE 0.60 X 0.10 CM, UNIONES EN ESQUINAS CORTADAS A 45°, AHOGADO EN EL MURO.
P-3	PISO VINÍLICO ALTO TRÁFICO ANTIBACTERIAL EN ROLLO DE 2 X 20 MTS, MODELO EVOLUTION AEI/2054, COLOR BLANCO, ESPESOR 2MM, S.M.A.
P-3A	CÉNEFA DE PISO VINÍLICO ALTO TRÁFICO ANTIBACTERIAL DE 0.40 MTS DE ANCHO MODELO EVOLUTION AEI/2052, COLOR GRIS ESPESOR 2 MM, S.M.A.
P-4	PISO VINÍLICO CONDUCTIVO EN ROLLO DE 2 X 20 MTS, MODELO BANETT AEI/18502, COLOR BLANCO, ESPESOR 2MM, S.M.A.
P-4A	CÉNEFA DE PISO VINÍLICO CONDUCTIVO DE 0.40 MTS DE ANCHO MODELO BANETT AEI/18507, COLOR GRIS ESPESOR 2 MM, S.M.A.
P-5	RECUBRIMIENTO EPÓXICO DE DOS COMPONENTES, O SIMILAR APLICADO SOBRE FIRME DE CONCRETO , COLOR IGUALADO AL PISO VINIL COLINDANTE.
P-6	PISO DE CONCRETO SIMPLE F'C=150KG/CM2 DE 5 CM DE ESPESOR, ACABADO PÚLIDO CON EDURECEDOR O SIMILAR
P-7	PISO DE CONCRETO HIDRÁULICO DE MR= 45 KG/CM2, ELABORADO EN OBRA, ACABADO PULIDO, INCLUYE MATERIALES, MANO DE OBRA, HERRAMIENTA Y EQUIPO NECESARIO Y REPARACIÓN DE LA BASE
P-8	PISO PORCELÁNICO PARA EXTERIOR, MODELO ESSENCE, FORMATO 0.60 X 1.20 CM, COLOR HARMONIE GRAPHITE ANTIDERRAPANTE.
P-9	DECK DE PVC Y MADERA PARA EXTERIOR, COLOR NUEZ, FORMATO 14.60 X 2.30 CM
	INDICA INICIO DE DESPIECE
	INDICA PIEZAS INCOMPLETAS
	CURVA SANITARIA INTERIOR, EXTERIOR Y TRIPLE
	INDICA DETALLE DE ACABADO EN PISOS
P-	INDICA ACABADO EN PISOS
	INDICA CAMBIO DE ACABADO EN PISOS

Gobierno de Zapopan

Ciudad de las niñas y niños

Obras Públicas e Infraestructura
Gestión Integral de la Ciudad

Macrolocalización:

Microlocalización:

Especificaciones:

Simbología arquitectónica

- Eje arquitectónico
- Acotación indicada en unidades según plano
- Muro estructural o de carga según cálculo
- Muro (Ver detalles en plano de acabados)
- Muro baio
- Ventana
- Malla ciclónica
- Línea e indicadores de proyección
- Línea de corte
- Línea de sección arquitectónica consecutiva
- CXF / AR-02 — Indica corte por fachada / Indica plano de referencia
- Indica tipo de detalle
- Indica número de detalle
- Indica plano de ubicación-referencia
- Indica alinear a paños
- Indica altura a partir de piso terminado
- Según muestra aprobada
- Indica cambio de nivel de piso.
- Indica cambio de nivel de plafon.
- Indica inicio de pendiente
- Indica fin de pendiente.
- Indicador específico
- Indicador de área o zona
- Indicador múltiple
- Indicador de dirección de pendiente y porcentaje
- Bajada de agua pluvial, Ø indicado
- Bajada de agua servida, Ø indicado
- Baia o sube agua potable, fría o caliente, Ø indicado

Texto 01
Descripción Gral.
Esc. 0.000

Indica título general, detalle consecutivo o referencia grafica. Describe brevemente el contenido o refiere la información complementaria. Indica escala de representación gráfica.

- ±.00 ±0.00m — Indicador de nivel en planta y en alzado
- NPT ±0.00m — Indica nivel de baiada pluvial
- NPS ±0.00m — Indica nivel de baiada sanitaria
- NPH ±0.00m — Indica nivel de baiada hidraulica
- NR ±0.00m — Indica nivel de relleno
- N.K ±0.00m — Indica nivel tope de lecho baio de estructura
- N.A ±0.00m — Indica nivel tope de lecho alto de estructura
- NTC ±0.00m — Indica nivel tope de concreto
- NTP ±0.00m — Indica nivel de piso terminado
- NTA ±0.00m — Indica nivel de acabado terminado
- NPL ±0.00m — Indica nivel de plafón
- NAr ±0.00m — Indica nivel de arrastre
- NTR ±0.00m — Indica nivel de tapa de registro
- NPr ±0.00m — Indica nivel de pretil
- NM ±0.00m — Indica nivel de muro
- NJ ±0.00m — Indica nivel de jardín
- NG ±0.00m — Indica nivel de guamición
- NC ±0.00m — Indica nivel de rasante en vialidad

NOTAS GENERALES:

- Las cotas rigen al dibujo.
- Las cotas están en centímetros.
- Los niveles están en metros.
- Las medidas se verificarán en obra.
- Se verificarán ángulos y niveles en obra.
- Todos los niveles y medidas deberán considerarse a partir del Nivel de Piso Terminado (NPT).

CONSIDERACIONES ARQUITECTÓNICAS

- La cantidad de escalones o pendientes de rampas en los accesos al inmueble, dependerán del desnivel resultante de la plataforma con respecto al N.P.T. Indicado, los escalones tendrán un peralte no mayor a los 18cm y las rampas resultantes una pendiente máxima del 12% si son utilitarias, si son peatonales no mas de 6% en un tramo de 9m Máx.
- Se deberán respetar las alturas y niveles marcados en el proyecto arquitectónico, con posterioridad a la ejecución de la obra, no podrán cambiarse y cuando sea autorizado y en común acuerdo con la constructora de la supervisión.
- Verificar las medidas para el desplante antes de comenzar cualquier trabajo.

CONSIDERACIONES GENERALES

- **Los planos arquitectónicos rigen a los demás**, corroborar con planos complementarios medidas, detalles y posiciones.
- Durante los coladas se revisarán las canalizaciones para evitar ser presionadas, y se suletarán los nodos, así como también se garantizará la distribución homogenea del concreto, para evitar el desplazamiento de las tuberías durante el proceso de colado.
- Las medidas deberán ser interpretadas en unidades del sistema métrico decimal, a reserva de una indicación diferente (sistema Inglés).
- Las medidas presentadas en este proyecto, pueden presentar una tolerancia no mayor a ±3cm en algunos casos avalados por diversas razones, debido al sistema constructivo.
- Las medidas de los planos de instalaciones, son aproximadas, se recomiendan las trayectorias ideales que deben seguir las tuberías, ubicación de accesorios, y especificaciones propias de cada plano, pudiendo tener adecuaciones de acuerdo al proceso constructivo, las cuales serán avaladas por el supervisor en conjunto con la empresa contratista.
- La constructora, supervisión, y contratista; deberán verificar la ejecución correcta de la obra, así como los detalles constructivos, debiendo ser ejecutados por personal calificado de acuerdo a los lineamientos que emanen de la ley de obra pública vigente.
- Las condiciones existentes en el "campo", relacionadas con la posición de cualquier elemento arquitectónico, deberán tomarse en cuenta para determinar la posición final de cualquier elemento arquitectónico, así como también el cumplir con el presupuesto asignado por la empresa contratista para mantener la correcta ejecución del proyecto.
- Cualquier modificación de obras, se hará previa notificación escrita y su posterior autorización por parte del departamento de proyectos, se indicará fecha y propuesta de cambio a efectuarse, así como indicar el motivo y responsable de la propuesta de cambio, posteriormente a la ejecución de modificaciones sin previa autorización, el cambio o posicionamiento de cualquier elemento arquitectónico, es responsabilidad de quien los autorice (supervisión, residencia, contratista, Etc.), desligando al departamento de proyectos de cualquier responsabilidad por modificaciones arbitrarias en obra y/o proyecto, si no han sido autorizadas previamente o si no responden a una probable interferencia con el proceso constructivo que justifique plenamente la modificación.

Nombre del proyecto:
Construcción de la Cruz Verde (Hospitalito Sur) y obras complementarias, etapa 01, ubicada en la confluencia de la Av. Moctezuma y calle Hidalgo, colonia Hacienda del Tepeyac, Municipio de Zapopan, Jalisco.

Contenido del plano:
Pisos_Planta Baja_Consulta

No. Contrato:
DOPI-MUN-CUSMAX-IM-LP-117-2023

Director de Obras Públicas e Infraestructura:
Ing. Ismael Jáuregui Castañeda

Jefe de la Unidad de Estudios y Proyectos:
Arq. Edwin Aguiar Escatel

Jefe de área:
Arq. Alejandro Tapia Olarra

Responsable del proyecto:
Arq. Guillermo Pacheco Gonzalez

Ubicación:
Avenida Moctezuma esquina Calle Hidalgo, Col. Hacienda del Tepeyac, Zapopan, Jalisco

Norte:

Fecha: Septiembre 2023
Escala: Indicada
Acotaciones: Cm
Clave:
Número: PI-02
Revisión: -