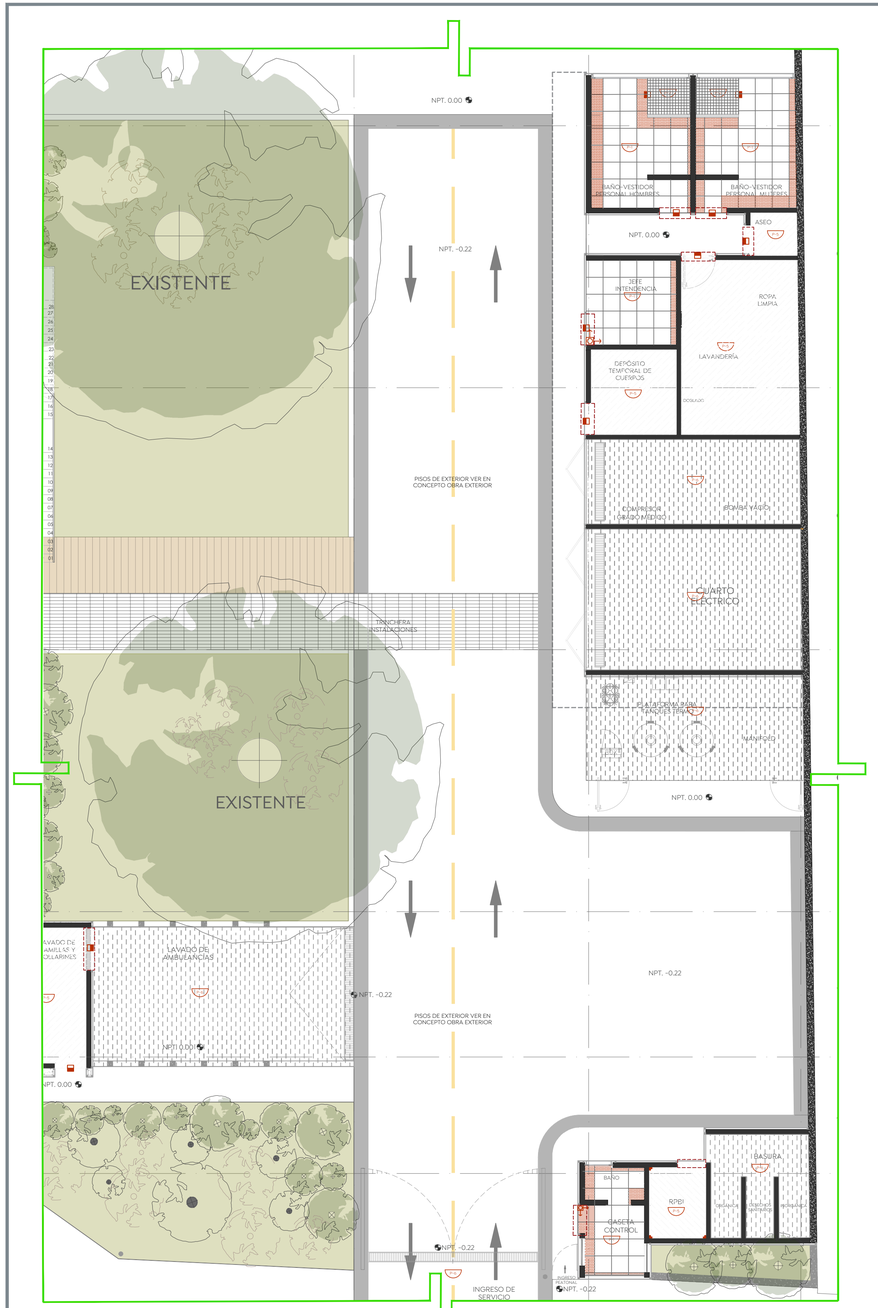

Planta Baja_Servicios
Cruz Verde Sur
Esc 1:100

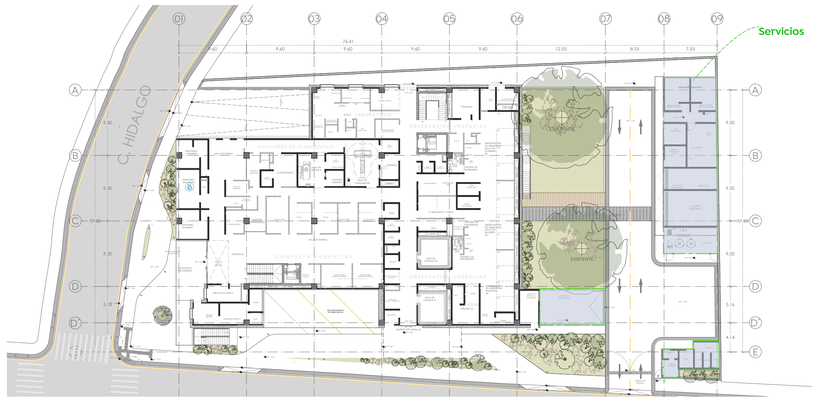

Planta Baja Arquitectónica
Cruz Verde Sur
Esc. 1:400

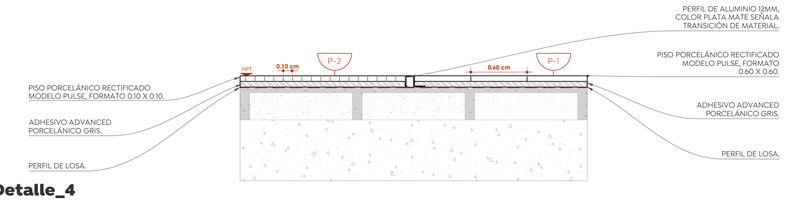

Detalle_4
Unión de Piso P-2 y P-1
Sin Escala

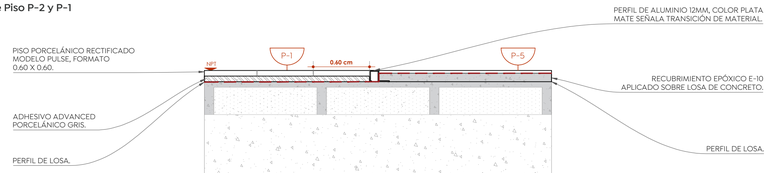

Detalle_5
Unión de Piso P-1 y P-5
Sin Escala

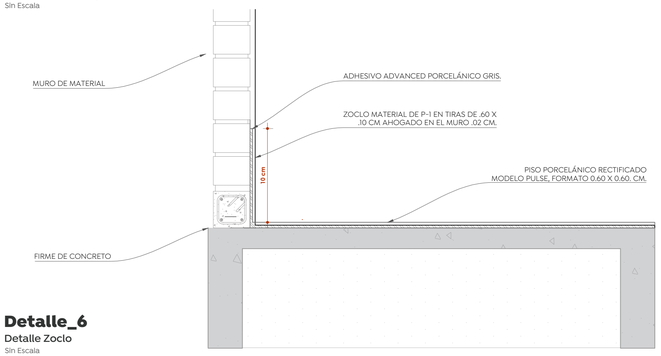

Detalle_6
Detalle Zoclo
Sin Escala

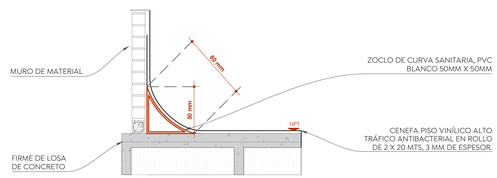

Detalle_7
Curva Sanitaria
Sin Escala

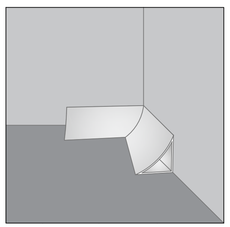

Detalle_9
Curva Sanitaria Esquina Interior
Sin Escala

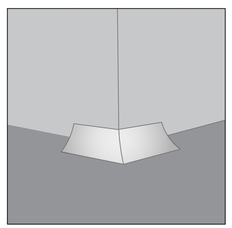

Detalle_10
Curva Sanitaria Esquina Exterior
Sin Escala

ACABADOS EN PISOS

SÍMBOLO	DESCRIPCIÓN
P-1	PISO PORCELÁNICO RECTIFICADO, MODELO PULSE, FORMATO 0.60 X 0.60 CM, COLOR WINDS BREATH ANTIDERRAPANTE.
P-2	PISO PORCELÁNICO RECTIFICADO, MODELO PULSE, FORMATO 0.60 X 0.60 CM, COLOR WINDS BREATH ANTIDERRAPANTE. CORTADO EN PIEZAS DE 0.10 X 0.10 CM.
Z	ZOCLO MATERIAL DE PISO-1, EN TIRAS DE 0.60 X 0.10 CM, UNIONES EN ESQUINAS CORTADAS A 45°, AHOGADO EN EL MURO.
P-3	PISO VINÍLICO ALTO TRÁFICO ANTIBACTERIAL EN ROLLO DE 2 X 20 MTS, MODELO EVOLUTION AEI/2054, COLOR BLANCO, ESPESOR 2MM, S.M.A.
P-3A	CÉNEFA DE PISO VINÍLICO ALTO TRÁFICO ANTIBACTERIAL DE 0.40 MTS DE ANCHO MODELO EVOLUTION AEI/2052, COLOR GRIS ESPESOR 2 MM, S.M.A.
P-4	PISO VINÍLICO CONDUCTIVO EN ROLLO DE 2 X 20 MTS, MODELO BANETT AEI/18502, COLOR BLANCO, ESPESOR 2MM, S.M.A.
P-4A	CÉNEFA DE PISO VINÍLICO CONDUCTIVO DE 0.40 MTS DE ANCHO MODELO BANETT AEI/18507, COLOR GRIS ESPESOR 2 MM, S.M.A.
P-5	RECUBRIMIENTO EPÓXICO DE DOS COMPONENTES, O SIMILAR APLICADO SOBRE FIRME DE CONCRETO , COLOR IGUALADO AL PISO VINIL COLINDANTE.
P-6	PISO DE CONCRETO SIMPLE F´C=150KG/CM2 DE 5 CM DE ESPESOR, ACABADO PULIDO CON EDURECEDOR O SIMILAR
P-7	PISO DE CONCRETO HIDRÁULICO DE MR= 45 KG/CM2, ELABORADO EN OBRA, ACABADO PULIDO, INCLUYE MATERIALES, MANO DE OBRA, HERRAMIENTA Y EQUIPO NECESARIO Y REPARACIÓN DE LA BASE
P-8	PISO PORCELÁNICO PARA EXTERIOR, MODELO ESSENCE, FORMATO 0.60 X 1.20 CM, COLOR HARMONIE GRAPHITE ANTIDERRAPANTE.
P-9	DECK DE PVC Y MADERA PARA EXTERIOR, COLOR NUEZ, FORMATO 14.60 X 2.30 CM
	INDICA INICIO DE DESPIECE
	INDICA PIEZAS INCOMPLETAS
	CURVA SANITARIA INTERIOR, EXTERIOR Y TRIPLE
	INDICA DETALLE DE ACABADO EN PISOS
P-	INDICA ACABADO EN PISOS
	INDICA CAMBIO DE ACABADO EN PISOS

Gobierno de Zapopan
Ciudad de las niñas y niños
Obras Públicas e Infraestructura
Gestión Integral de la Ciudad

Macrolocalización:

Microlocalización:

Especificaciones:

Simbología arquitectónica

- Eje arquitectónico
- Acotación indicada en unidades según plano
- Muro estructural o de carga según cálculo
- Muro (Ver detalles en plano de acabados)
- Muro bajo
- Ventana
- Malla ciclónica
- Línea e indicadores de proyección
- Línea de corte
- Línea de sección arquitectónica consecutiva
- CXF / AR-02 — Indica corte por fachada / Indica plano de referencia
- Indica tipo de detalle
- Indica número de detalle
- Indica plano de ubicación-referencia
- Indica alinear a paños
- Indica altura a partir de piso terminado
- Según muestra aprobada
- Indica cambio de nivel de piso.
- Indica cambio de nivel de plafon.
- Indica inicio de pendiente
- Indica fin de pendiente.
- Indicador específico
- Indicador de área o zona
- Indicador múltiple
- Indicador de dirección de pendiente y porcentaje
- B.A.P. Ø" — Bajada de agua pluvial, Ø=Indicado
- B.A.S. Ø" — Bajada de agua servida, Ø=Indicado
- B.A.F. / B.A.F. Ø" — Baja o sube agua potable, fría o caliente, Ø=Indicado

Texto 01
Descripción Gral.
Esc. 0.000
Indica título general, detalle consecutivo o referencia grafica. Describe brevemente el contenido o refiere la información complementaria. Indica escala de representación gráfica.

- N.T.=Ø.00m — Indicador de nivel en planta y en alzado
- NPL=Ø.00m — Indica nivel de bajada pluvial
- NBS=Ø.00m — Indica nivel de bajada sanitaria
- NBH=Ø.00m — Indica nivel de bajada hidráulica
- NR=Ø.00m — Indica nivel de relleno
- NLA=Ø.00m — Indica nivel tope de lecho bajo de estructura
- NLA=Ø.00m — Indica nivel tope de lecho alto de estructura
- NTC=Ø.00m — Indica nivel tope de concreto
- NPT=Ø.00m — Indica nivel de piso terminado
- NTA=Ø.00m — Indica nivel de acabado terminado
- NPL=Ø.00m — Indica nivel de plafón
- NAr=Ø.00m — Indica nivel de arrastre
- NTR=Ø.00m — Indica nivel de tapa de registro
- NPr=Ø.00m — Indica nivel de pretil
- NM=Ø.00m — Indica nivel de muro
- NJ=Ø.00m — Indica nivel de jardín
- NG=Ø.00m — Indica nivel de guamición
- NR=Ø.00m — Indica nivel de rasante en vialidad

NOTAS GENERALES:

- Las cotas rigen al dibujo.
- Las cotas están en centímetros.
- Los niveles están en metros.
- Las medidas se verificarán en obra.
- Se verificarán ángulos y niveles en obra.
- Todos los niveles y medidas deberán considerarse a partir del Nivel de Piso Terminado (NPT).

CONSIDERACIONES ARQUITECTÓNICAS

- La cantidad de escalones o pendientes de rampas en los accesos al inmueble, dependerán del desnivel resultante de la plataforma con respecto al N.P.T. Indicado, los escalones tendrán un peralte no mayor a los 18cm y las rampas resultantes una pendiente máxima del 12% si son utilitarias, si son peatonales no mas de 6% en un tramo de 6m Máx.
- Las medidas presentadas en este proyecto, pueden presentar una tolerancia no mayor a ±2cm con posibilidad de modificación de ±5cm, siempre y cuando sea autorizado y en común acuerdo entre la contratista y la supervisión.
- Verificar las medidas para el desplante antes de comenzar cualquier trabajo.

CONSIDERACIONES GENERALES

- **Los planos arquitectónicos rigen a los demás**, corroborar con planos complementarios antes de iniciar cualquier trabajo.
- Durante los cuados se revisarán las canalizaciones para evitar ser presionadas, y se sujetarán los nodos, así como también se garantizará la distribución homogenea del concreto, refiriéndose a las recomendaciones estructurales y por parte del proveedor.
- Las medidas deberán ser interpretadas en unidades del sistema métrico decimal, a menos que se indique lo contrario en planos específicos.
- Las medidas presentadas en este proyecto, pueden presentar una tolerancia no mayor a ±3cm en algunos casos aislados por diversas razones, debido al sistema constructivo.
- Los planos de proyecto de las diversas instalaciones, son complementarios e indican las trayectorias ideales que deben seguir las tuberías, ubicación de accesorios, y especificaciones de los equipos, las cuales deberán ajustarse a las condiciones reales del proceso constructivo, las cuales serán avaladas por el supervisor en conjunto con la empresa contratista.
- La coordinación, supervisión, y contratista, deberán verificar la ejecución correcta de la obra, así como los detalles constructivos, debiendo ser ejecutados por personal calificado de acuerdo a las especificaciones de los fabricantes de los productos a utilizar.
- Las condiciones existentes en el "campo", relacionadas con la posición de cualquier elemento arquitectónico, deberán tomarse en cuenta para determinar la posición final de éstos, así como también tendrán que ser verificados por la supervisión y el encargado asignado por la empresa contratista para mantener la correcta ejecución del proyecto.
- Cualquier modificación que se pretenda realizar para proyecto, deberá ser anterior a cualquier ejecución del elemento afectado, se indicará fecha y propuesta de cambio a efectuarse, así como indicar el motivo y responsable de la propuesta de cambio.
- Cualquier cambio en las especificaciones de cualquier ingeniería, insumo, ubicación, posicionamiento de cualquier elemento arquitectónico, es responsabilidad de quien los autorice (supervisión, residencia, contratista, proveedor, dependencia, departamento de proyecto, etc.), cualquier responsabilidad por incoordinación, ambigüedad, error en proyecto, etc. que sea detectada por primera vez en la obra y que resulte en una probable interferencia con el proceso constructivo que justifique plenamente la modificación.

Nombre del proyecto:
Construcción de la Cruz Verde (Hospitalito Sur) y obras complementarias, etapa 01, ubicada en la confluencia de la Av. Moctezuma y calle Hidalgo, colonia Hacienda del Tepeyac, Municipio de Zapopan, Jalisco.

Contenido del plano:
Pisos_Planta Baja_Servicios

No. Contrato:
DOPI-MUN-CUSMAX-IM-LP-117-2023

Director de Obras Públicas e Infraestructura:
Ing. Ismael Jáuregui Castañeda

Jefe de la Unidad de Estudios y Proyectos:
Arq. Edwin Aguiar Escatel

Jefe de área:
Arq. Alejandro Tapia Olarra

Responsable del proyecto:
Arq. Guillermo Pacheco Gonzalez

Ubicación:
Avenida Moctezuma esquina Calle Hidalgo, Col. Hacienda del Tepeyac, Zapopan, Jalisco

Norte:
Fecha: Septiembre 2023
Escala: Indicada
Acotaciones: Cm
Clave:
Número:
Revisión: -
PI-05