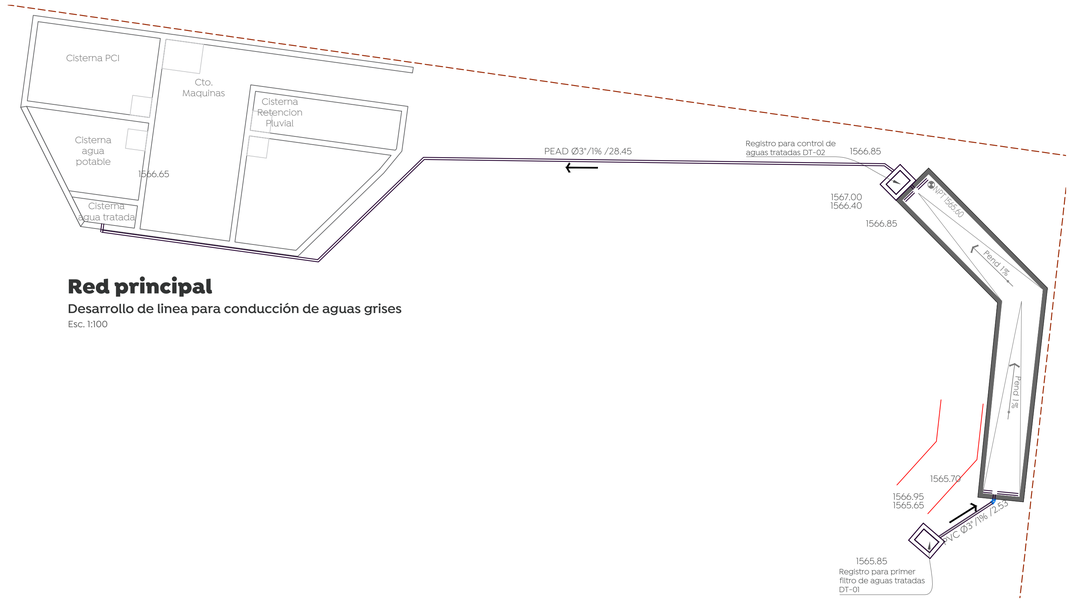

Red principal

Desarrollo de linea para conducción de aguas grises

Esc. 1:100

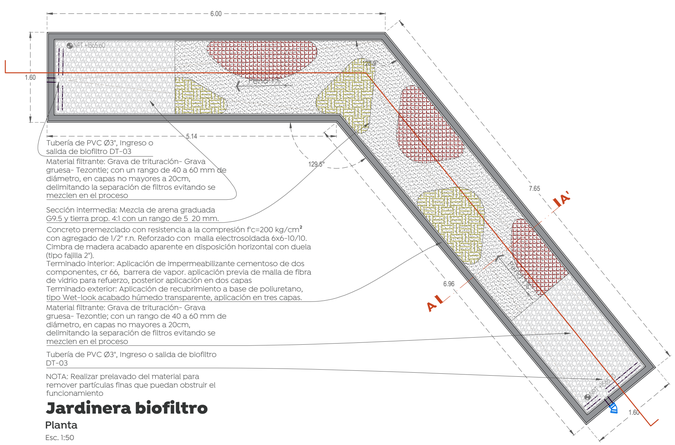

Jardinera biofiltro

Planta

Esc. 1:50

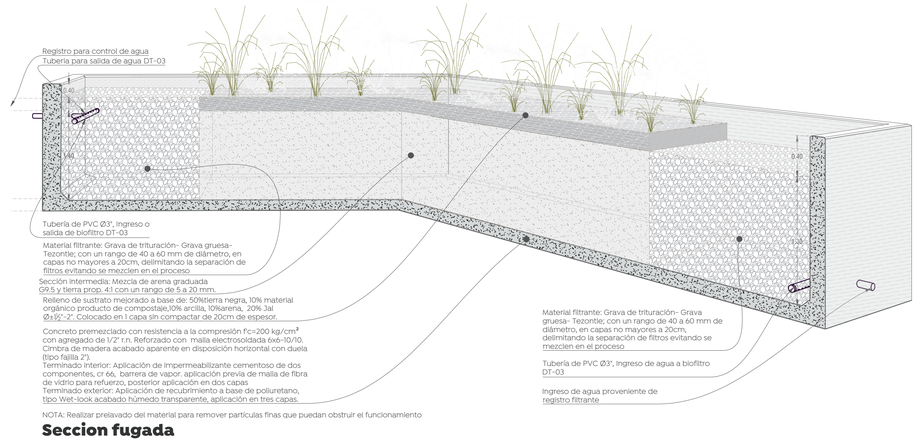

NOTA: Realizar prelavado del material para remover partículas finas que puedan obstruir el funcionamiento

Seccion fugada

Jardinera Biofiltro

Esc. 1:50

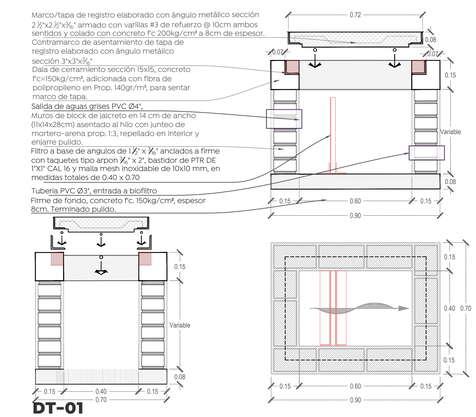

DT-01

Registro para filtro

Esc. 1:15

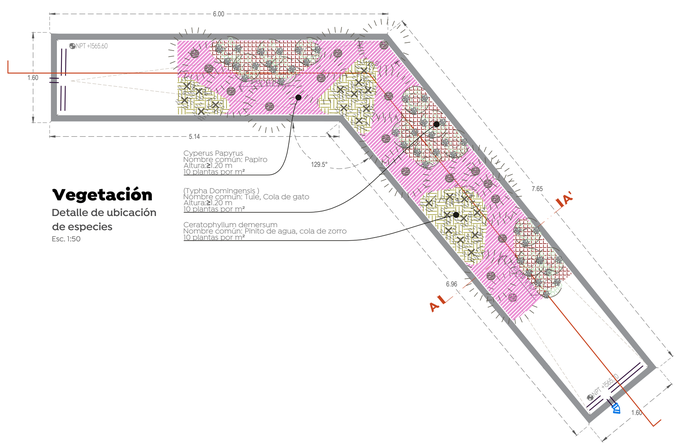

Vegetación

Detalle de ubicación de especies

Esc. 1:50

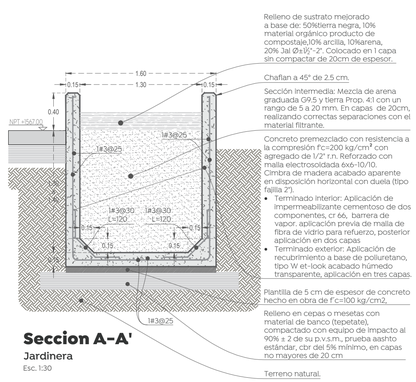

Seccion A-A'

Jardinera

Esc. 1:30

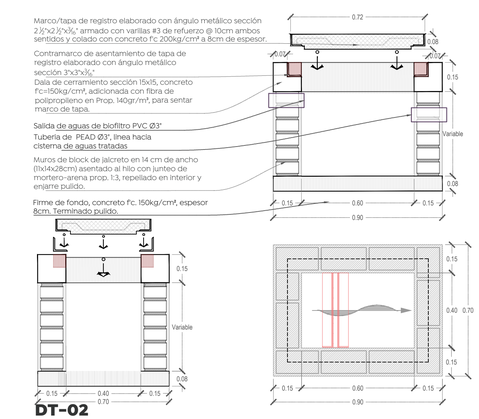

DT-02

Registro para control de agua

Esc. 1:15

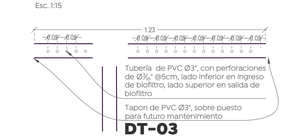

DT-03

Tubo de recoleccion

Esc. 1:15

Gobierno de Zapopan

Ciudad de las niñas y niños

Obras Públicas e Infraestructura
Gestión integral de la Ciudad

Macrolocalización:

Microlocalización:

Especificaciones:

SIMBOLOGÍA

- Eje arquitectónico
- Acotación indicada en unidades según plano
- Muro estructural o de carga según cálculo
- Muro (Ver detalles en plano de acabados)
- Muro bajo
- Ventana
- Malla ciclónica
- Linea e indicadores de proyección
- Linea de corte
- CXF / AR-02 — Linea de sección arquitectónica consecutiva
- Indica corte por fachada / Indica plano de referencia
- Indica tipo de detalle
- Indica número de detalle
- Indica plano de ubicación-referencia
- Indica alinear a paños
- Indica altura a partir de piso terminado
- Según muestra aprobada
- Indica cambio de nivel de piso.
- Indica cambio de nivel de plafon.
- Indica inicio de pendiente.
- Indica fin de pendiente.
- Indicador específico
- Indicador de área o zona
- Indicador múltiple
- Indicador de dirección de pendiente y porcentaje
- Indicador de nivel en planta y en alzado

Vegetación

- Cyperus Papyrus
  Nombre comun: Papiro
  Altura: 0.20 m
  10 plantas por m²
- (Typha Domingensis)
  Nombre comun: Tulé, Cola de gato
  Altura: 0.20 m
  10 plantas por m²
- Ceratophyllum demersum
  Nombre comun: Pinito de agua, cola de zorro
  10 plantas por m²

Consideraciones generales

- Los planos arquitectónicos rigen a los demás.
- Durante el colado se revisarán las canalizaciones para evitar ser presionnoradas, y se sujetarán los nodos.
- Todos los accesorios se colocaran de acuerdo a las alturas señaladas en el plano, previa autorización por parte de la supervisión.
- Las medidas presentadas en este plano, pueden presentar una tolerancia no mayor a ±2cm en algunos casos aislados por diversas razones, debido al sistema constructivo.
- Los planos del proyecto de instalaciones, indican las trayectorias que deben seguir las tuberías, la coordinación y/o supervisión, y/o contratista deberán verificar la posición de las salidas con respecto a las guías mecánicas y/o especificaciones del fabricante de los equipos a utilizar, pudiendo ser modificadas previo concenso entre las partes involucradas.
- Las condiciones existentes en el "campo", relacionadas con la posición de las losas, muros, o cualquier otro elemento estructural o arquitectónico, deberán tomarse en cuenta para determinar la trayectoria final de las tuberías.
- Cualquier modificación que influya en el diseño de manera considerable, se hará previa autorización de la Unidad de Estudios y Proyectos, se indicará fecha y propuesta de cambio a efectuarse, asentándose en una minuta firmada por todos los involucrados.
- Cualquier cambio en las especificaciones de materiales, trayectorias y/o diámetros de tuberías, equipos y accesorios, es responsabilidad de quien los autorice (supervisión, residencia, contratista, etc.).

Nombre del proyecto:

Construcción del centro comunitario denominado Colmena Valle de los Molinos y obras complementarias, etapa 01.

Contenido del plano:

Sistema de tratamiento para aguas grises, plantas, secciones y detalles

No. Contrato:

DOPI-NUMERO DE CONTRATO PENDIENTE-2023

Director de Obras Públicas e Infraestructura:

Ing. Ismael Jáuregui Castañeda

Jefe de la Unidad de Estudios y Proyectos:

Arq. Edwin Aguiar Escatel

Jefe de área:	Responsable del proyecto:
Arq. Alejandro Tapia Olarra	Miguel Ángel Rivera Nava

Ubicación:
Av. Valle de los Molinos S/N, Colonia Valle de los Molinos, C.P.45200, Zapopan, Jalisco

Norte:

Fecha: 30 octubre 2023

Escala: Indicada

Acotaciones: Metros

Clave:

Número:

Revisión: 01

SC-01