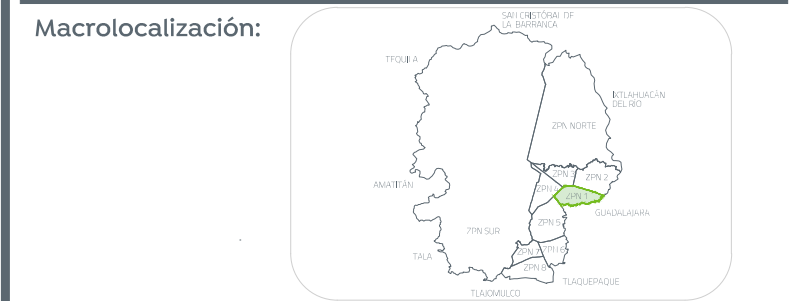



01 Planta conjunto  
 Plano llave 1:750



- Simbología:
- Limite de Propiedad.
  - Machuelo.
  - Ingreso.
  - Registro (Pozo de visita).
  - Arbusto.
  - Arbol Frondoso.
  - Palma.
  - Luminaria Tipo Farol.
  - Luminaria Publica.
  - Registro Comision Federal de Electricidad.
  - Caja de Valvulas SIAPA.
  - Bolardo.
  - Toma de Agua.
  - Poste Telefono.
  - Poste Comision Federal de Electricidad.
  - Anuncio.
  - Parada de Autobus.
  - Torre de Alta Tension.
  - Banca.
  - Registro Rectangular Comision Federal de Electricidad.
  - Registro Rectangular Telefonía.
  - Texto (Indica Nombre de Calle, Rampas, Escalones y/u Objetos en la Via Publica).
  - Camara de Seguridad Publica).
  - Boca de Tormenta.
  - Camara de Emergencia.
  - Ingreso Principal.



Nombre del proyecto:  
 Construcción de parque lineal denominado Santa Margarita, ubicado en Av. De las Torres, incluye: conexión con calle cerrada Santa Laura y obras complementarias, colonia Santa Margarita 1-a Sección, Municipio de Zapopan, Jalisco

Contenido del plano:  
 Plano de estado actual  
 Plano llave  
 Tramo 1-2-3

No. Contrato:  
 DOPI-MUN-PP-EP-LP-001-2024  
 Director de Obras Públicas e Infraestructura:

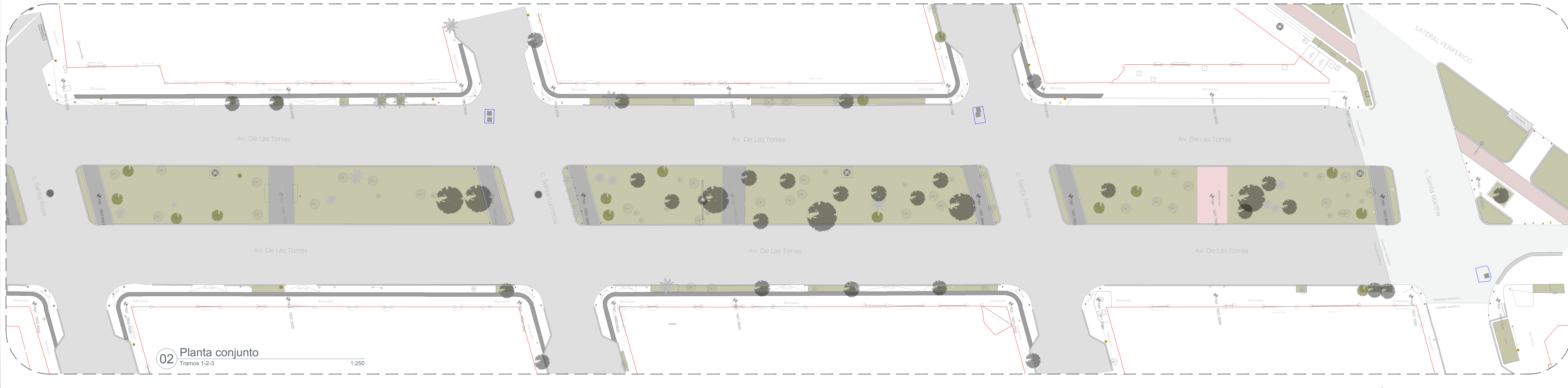
Ing. Ismael Jáuregui Castañeda  
 Jefe de la Unidad de Estudios y Proyectos:

Arq. Edwin Aguilar Escatet  
 Jefe de área:

Arq. Angela Jazmin Vargas Olmedo    Responsable del proyecto:  
 Arq. César Apodaca Rodríguez

Ubicación:  
 Col. Santa Margarita, Zapopan, Jalisco

Norte:    Fecha: Febrero 2024  
 Escala: Indicada  
 Acotaciones: Metros Clave:



02 Planta conjunto  
 Tramos 1-2-3 1:250