

- Alcances generales:
- A Renovación de líneas de agua potable y alcantarillado sanitario.
 - B Losas de rodamiento en concreto hidráulico MR y construcción de guardación.
 - C Construcción de banquetas, rampas, cenefa y arriate con arbolado.
 - D Señalética horizontal y vertical.
 - E Alumbrado público, registros, anclas, postes y luminarias.

- Simbología
- 0+000.00 Cadenamiento @ 20 m
 - Eje geométrico
 - Limite de predio
 - 1.30 m Banqueta
 - 0.50 m Cenefa
 - 0.45 m Guardación
 - Reubicar postes Telmex
 - llamada a detalle # de detalle # de plano

Cuadro de áreas Calle Colorín

Concepto	Unidad	Cantidad
Machuelo	m	184.75
Cenefa	m ²	91.90
Banqueta	m ²	227.10
Losa de rodamiento	m ²	498.74
Esquinas Incluyentes	pz	0

Nombre del proyecto:
 Pavimentación con concreto hidráulico de las calles Cafetos y Colorín (red de intersección con cárcamo de bombeo). Incluye: modernización de redes básicas de alcantarillado, conducción y distribución, infraestructura urbana y obras complementarias, colonia Vistas del Centeña, Municipio de Zapopan, Jalisco.

Contenido del plano:
 Planta, sección tipo, estructura de pavimento y modulación de losas.

No. Contrato:
 DOPI-MUN-R33-PAV-LP-012-2024

Director de Obras Públicas e Infraestructura:
 Ing. Ismael Jáuregui Castañeda

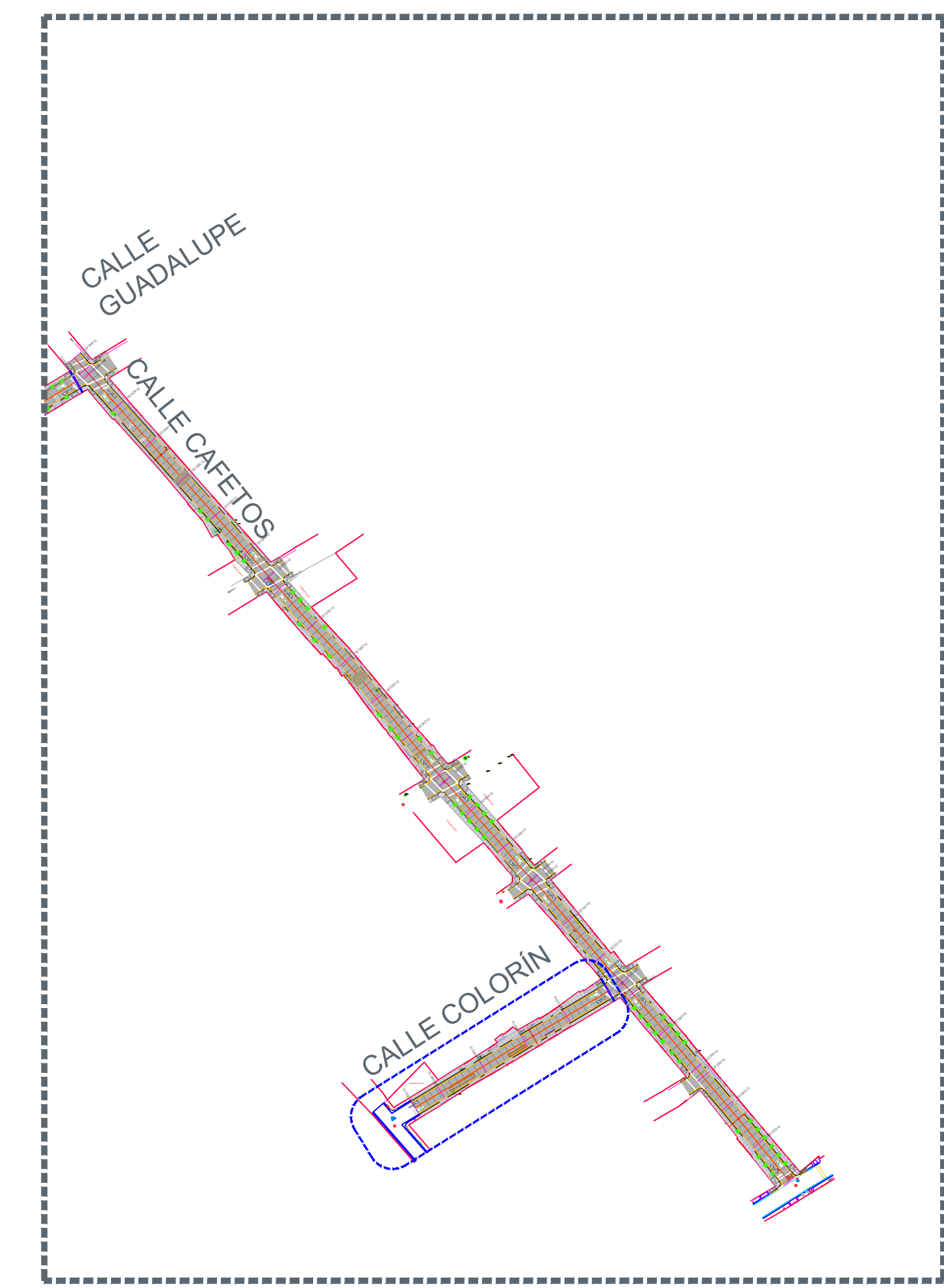
Jefe de la Unidad de Estudios y Proyectos:
 Arq. Edwin Aguilar Escatlet

Jefe de área:
 Inar. Norberto Esaú Romero Joya

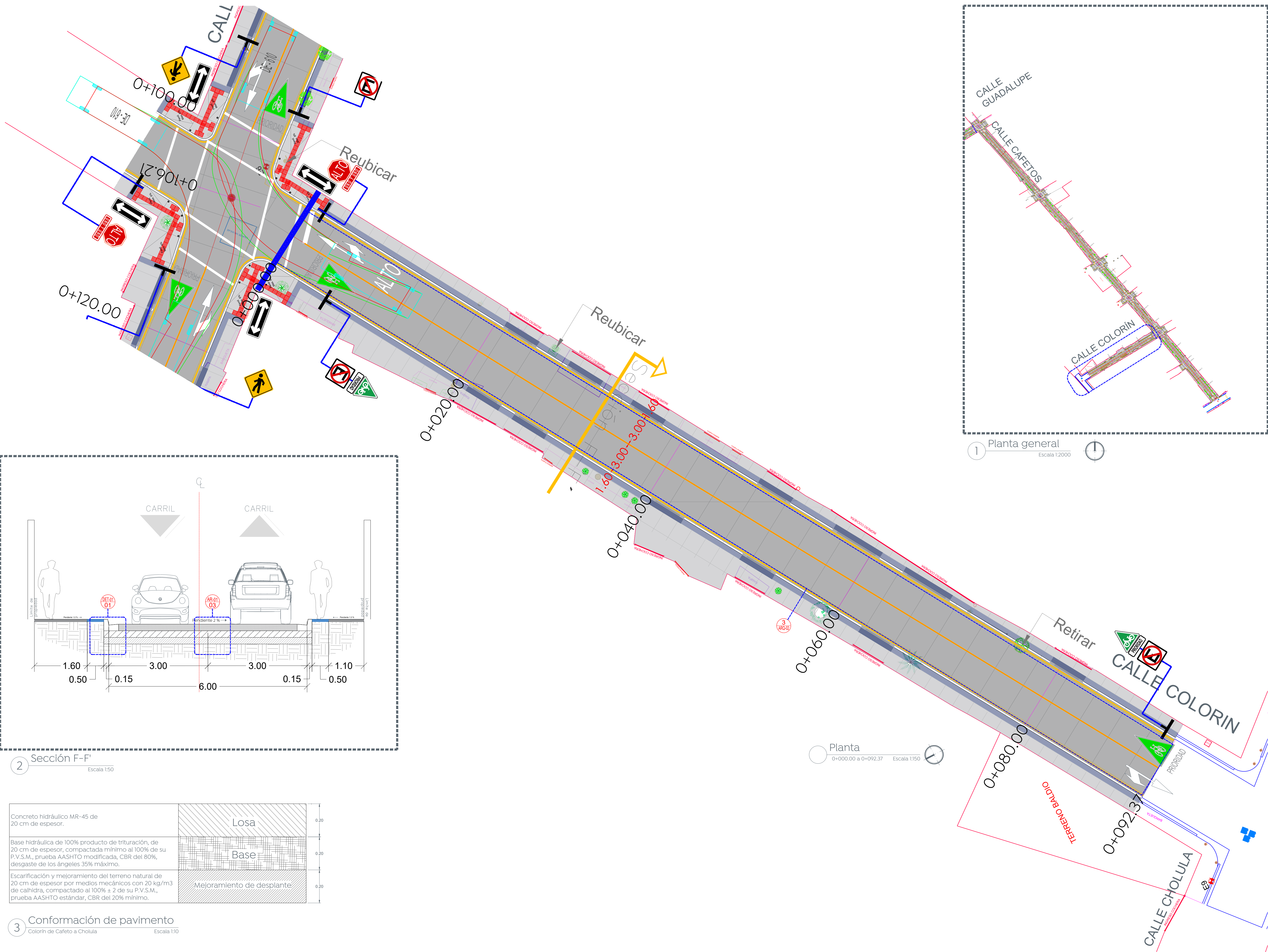
Ubicación:
 Zapopan, Jalisco

Fecha: febrero 24
 Escala: Indicada
 Acotaciones: Metros

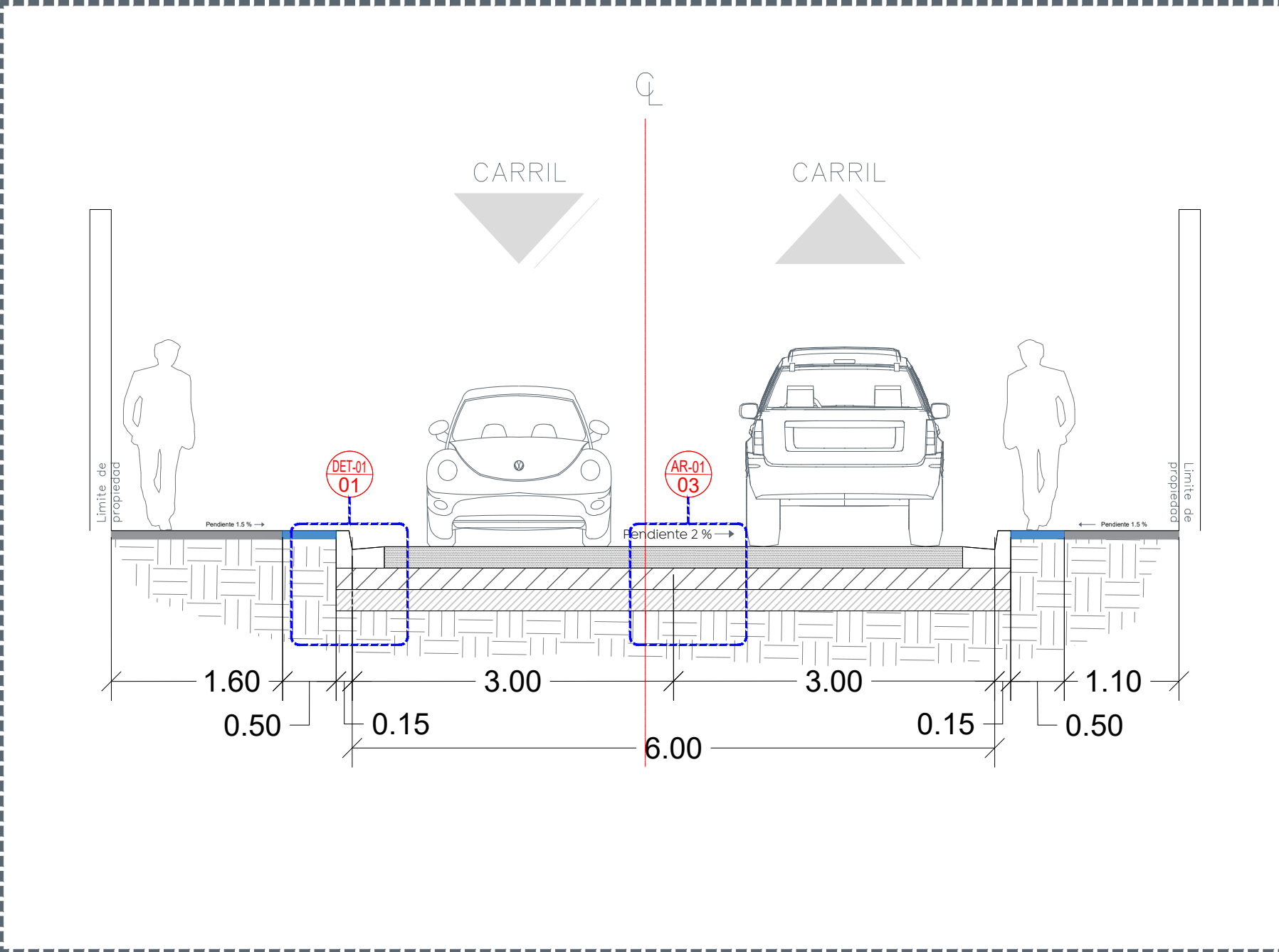
Clave:
ARQ-01



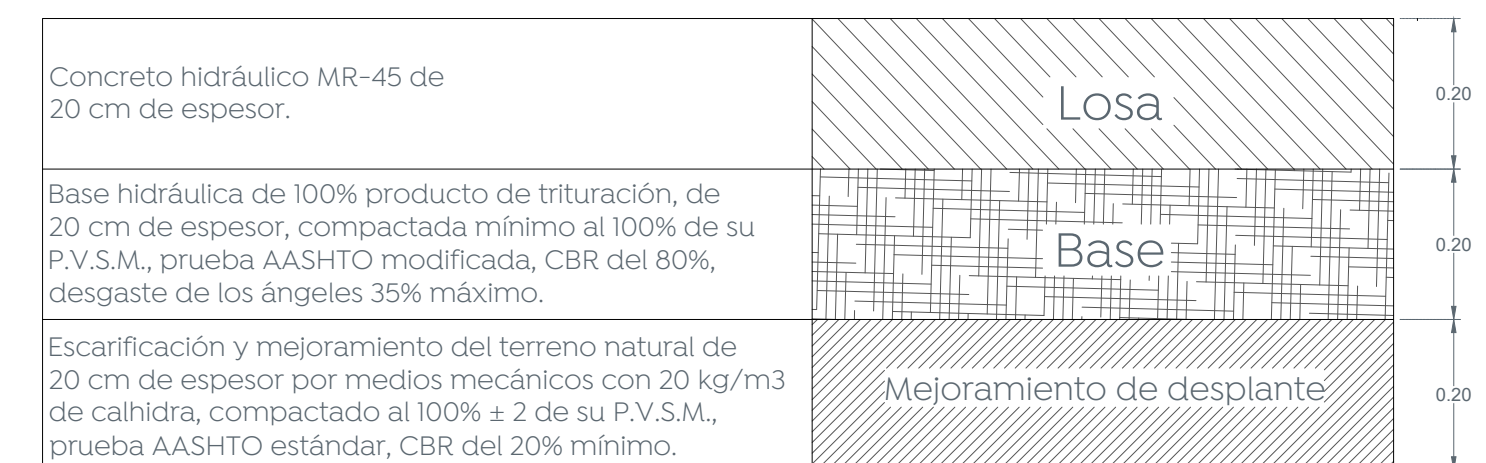
1 Planta general
 Escala 1:2000



Planta
 0+000.00 a 0+092.37 Escala 1:150



2 Sección F-F'
 Escala 1:50



3 Conformación de pavimento
 Colorín de Cafeto a Cholula Escala 1:10