
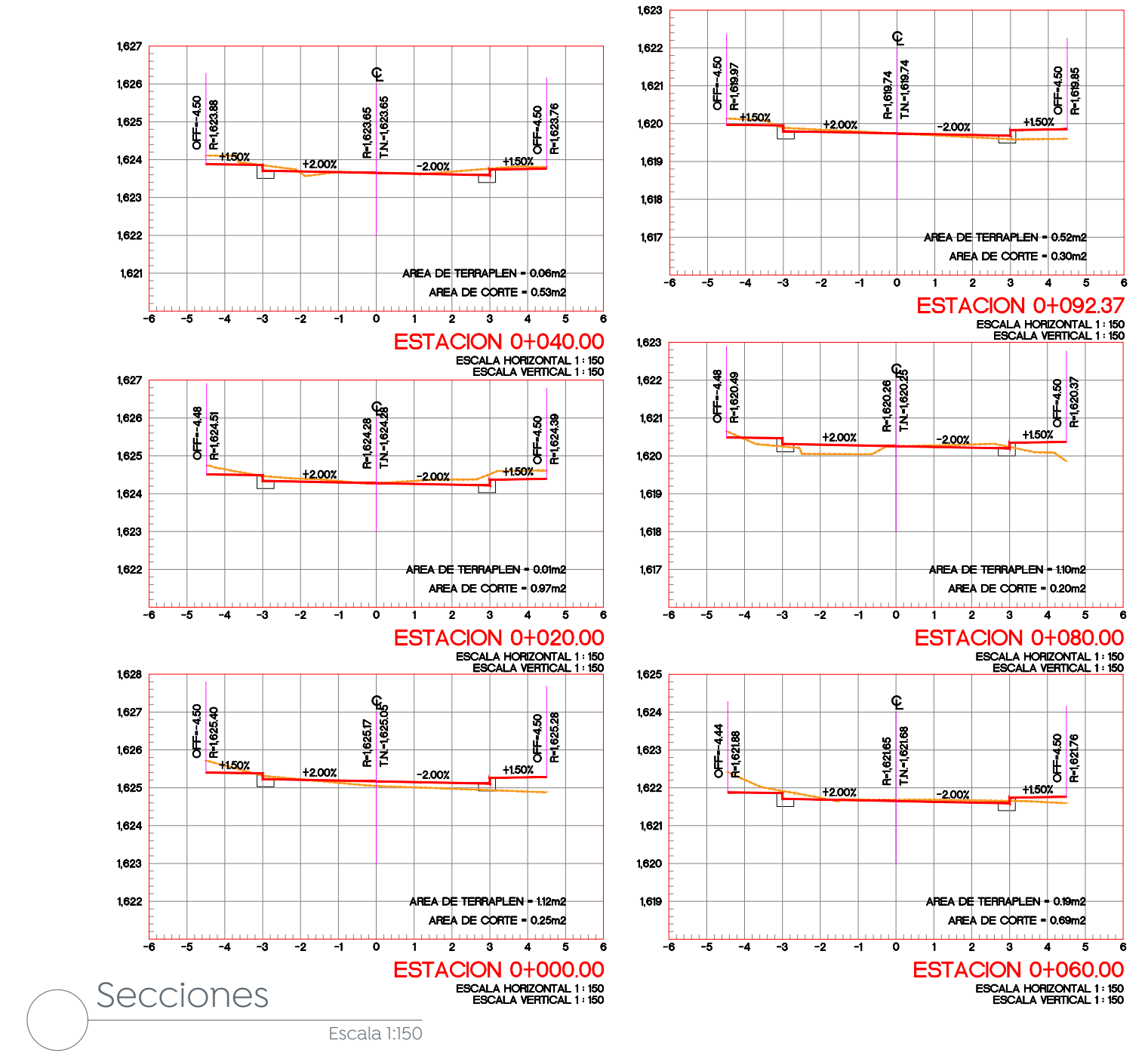


Planta general Calle Colorín
De 0+000.00 a 0+092.37
Escala 1:200



Perfil Calle Colorín
De 0+000.00 a 0+092.37
Escala 1:200

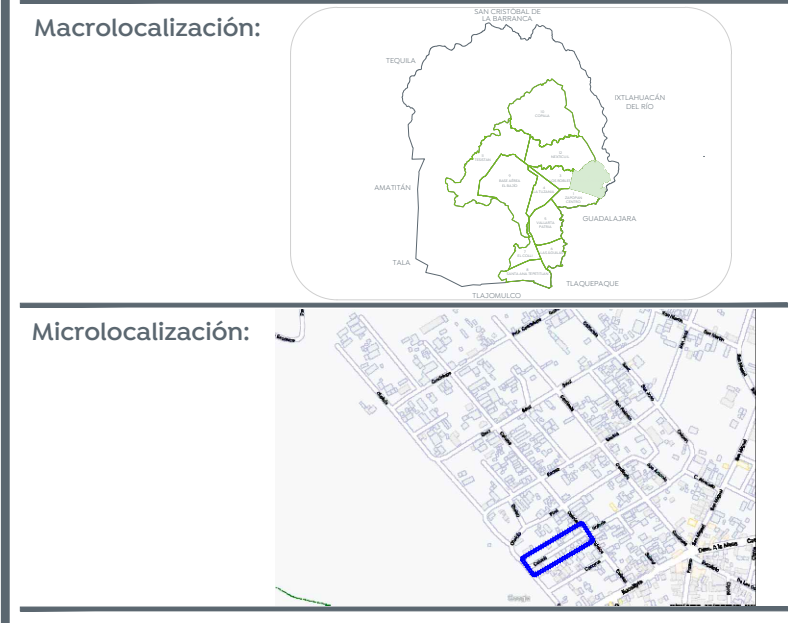
ORDENADAS DE LA CURVA MASA	VOLUMEN		ESPOSOR		ELEVACION	
	TERRAPLEN	CORTE	TERRAPLEN	CORTE	RASANTE	TERRENO
10.000	0.00	0.00	0.12	0.00	1.625.17	1.625.05
10.001	11.25	12.17	0.00	0.00	1.624.28	1.624.28
10.015	0.69	14.99	0.00	0.00	1.623.65	1.623.65
10.025	2.50	12.21	0.03	0.03	1.621.65	1.621.68
10.021	12.85	8.93	0.00	0.00	1.620.26	1.620.25
10.014	9.99	3.13	0.00	0.00	1.619.74	1.619.74



Secciones
Escala 1:150

CUADRO DE CONSTRUCCION DE EJE						
EST	LADO	RUMBO	DISTANCIA	V	COORDENADAS	
					X	Y
PST-0+000.00	PST-0+092.37	S 58°53'40.66" W	92.375	PST-0+000.00	669,951,1203	2,296,905,1450
PST-0+000.00	PST-0+092.37			PST-0+092.37	669,872,0272	2,296,857,4229

LONGITUD = 92.375m



Alcances generales:
Simbología

- 0+000.00 Cadenamientos @ 20 m
- Eje geométrico
- 1.632.08 Rasante
- 9.427m Cota trazo
- P164 Punto de cuadro de construcción
- C1 Indica curva vertical - horizontal

Nombre del proyecto:
Pavimentación con concreto hidráulico de las calles Cafetos y Colorín (red de intersección con cárcamo de bombeo), incluye: modernización de redes básicas de alcantarillado, conducción y distribución, infraestructura urbana y obras complementarias, colonia Vistas del Centinela, Municipio de Zapopan, Jalisco.

Contenido del plano:
Planta, perfil, secciones, cuadro de curvas horizontales y verticales, cuadro de construcción de eje.

No. Contrato:
DOPI-MUN-R33-PAV-LP-012-2024

Director de Obras Públicas e Infraestructura:
Ing. Ismael Jáuregui Castañeda

Jefe de la Unidad de Estudios y Proyectos:
Arq. Edwin Aguilar Escatlet

Jefe de área:
Inar. Norberto Esaú Romero Joya

Responsable del proyecto:

Ubicación:
Col. Vistas del Centinela, Zapopan, Jalisco

Fecha: febrero 2024
Escala: Indicada
Acofaciones: Metros

Clave:
GEO-04