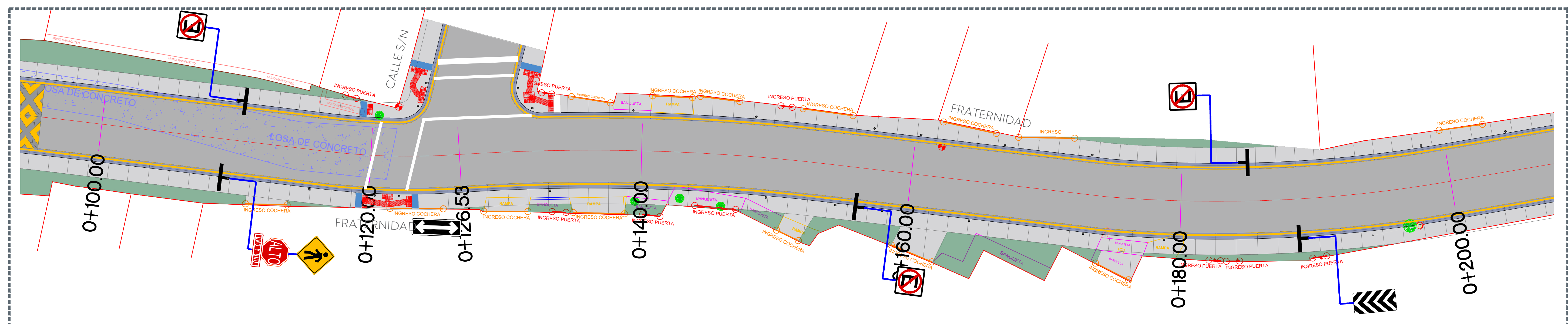
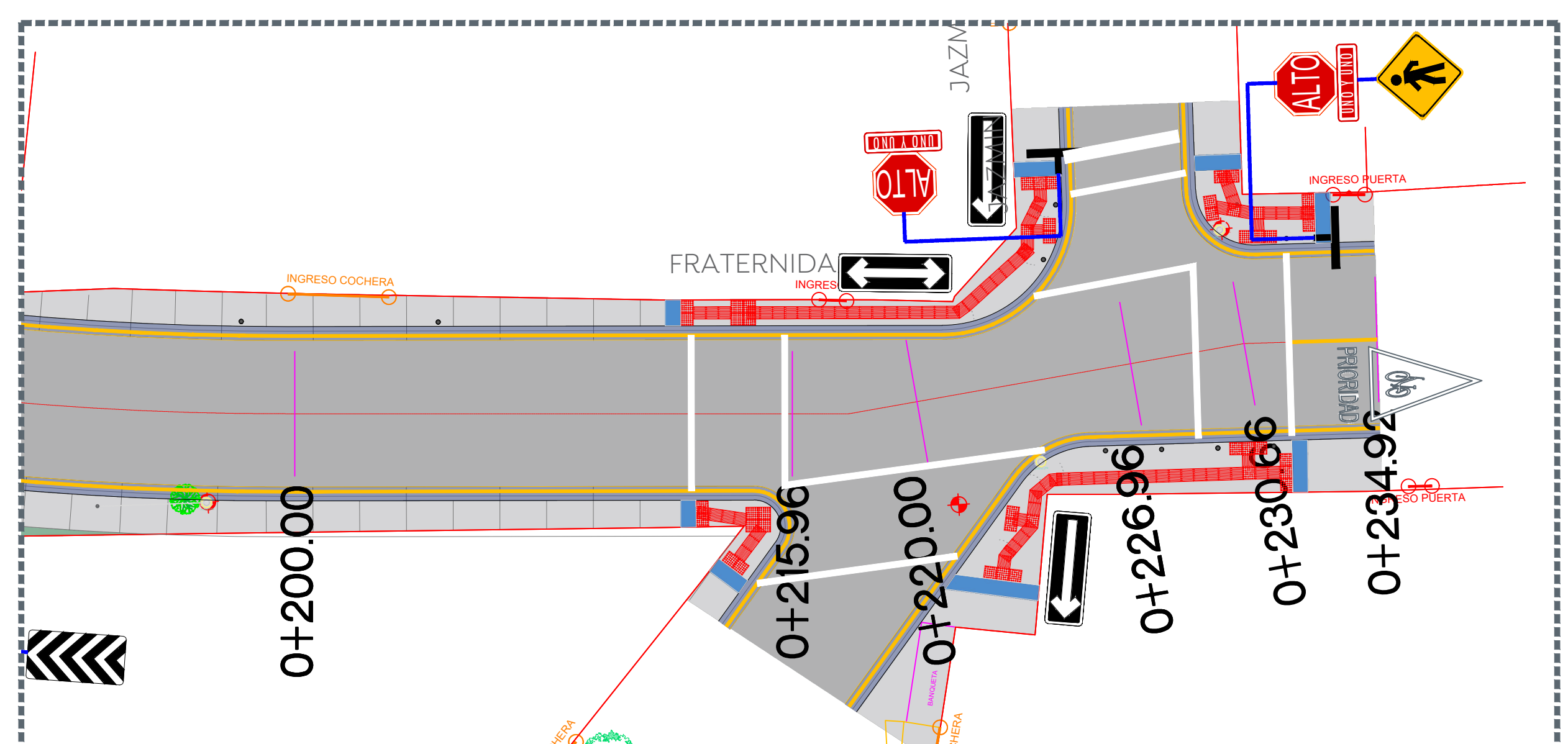


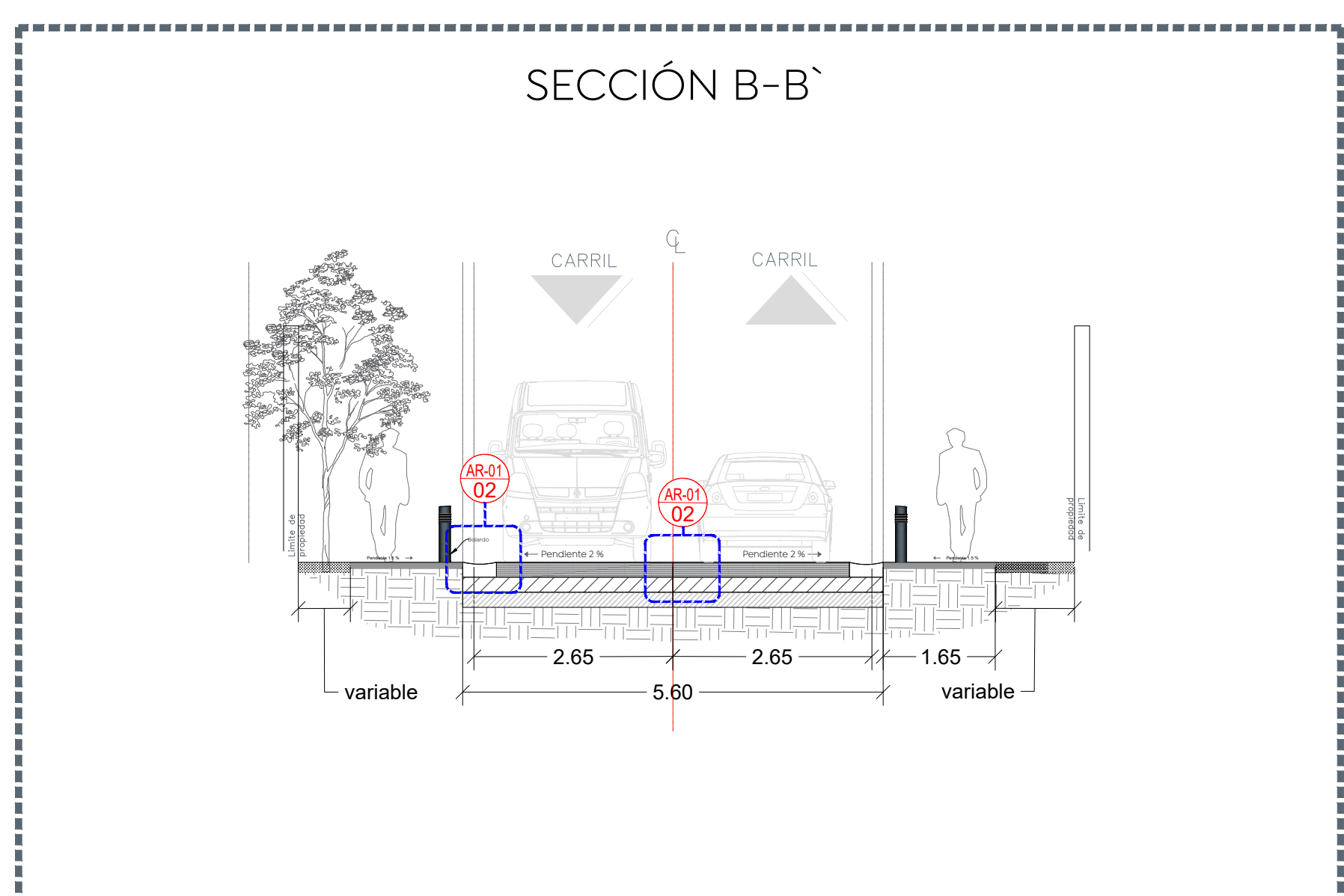
1 Planta
 0+000.00 a 0+100.00 Escala 1:150



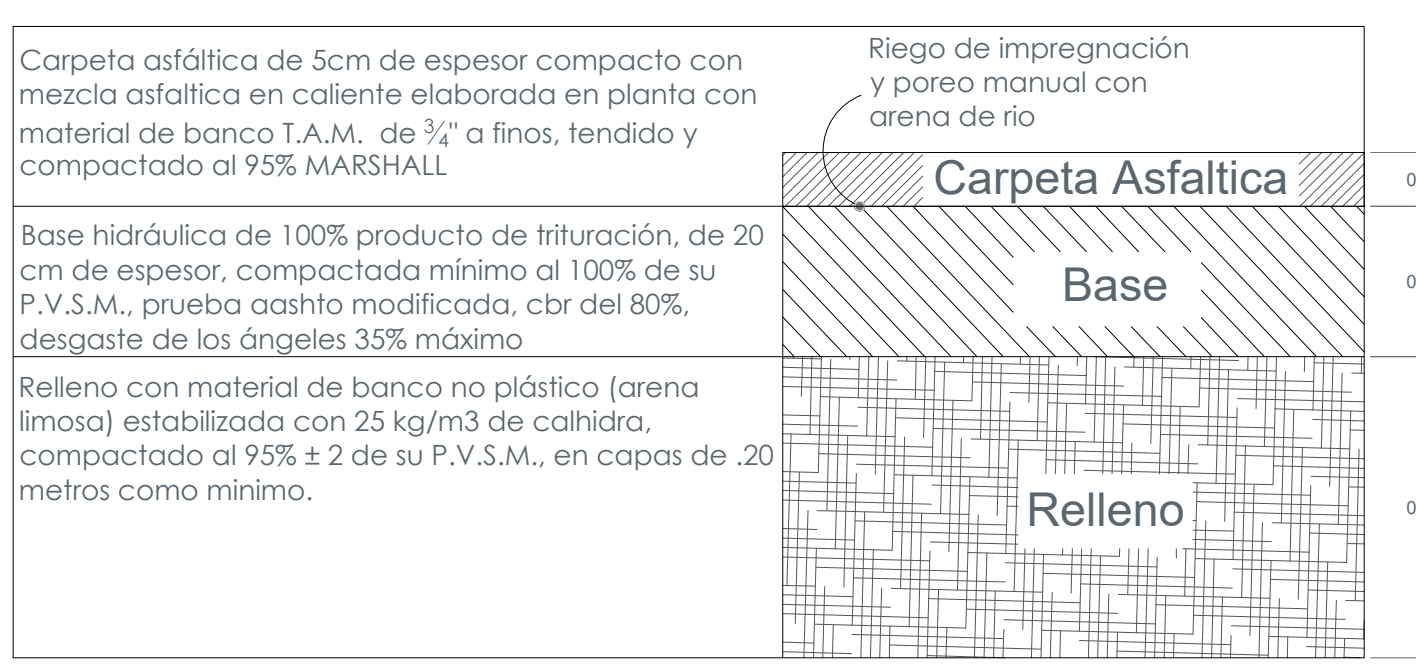
2 Planta
 0+100.00 a 0+200.00 Escala 1:150



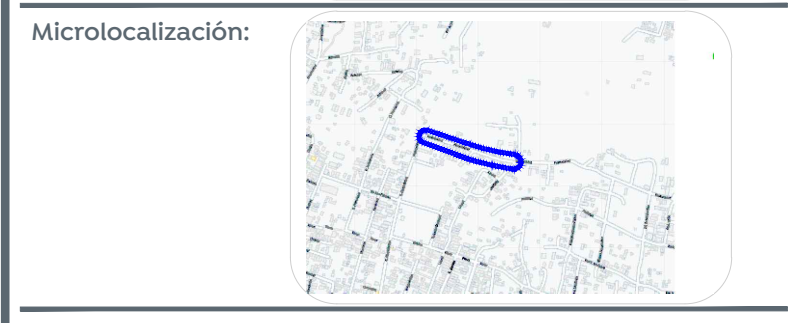
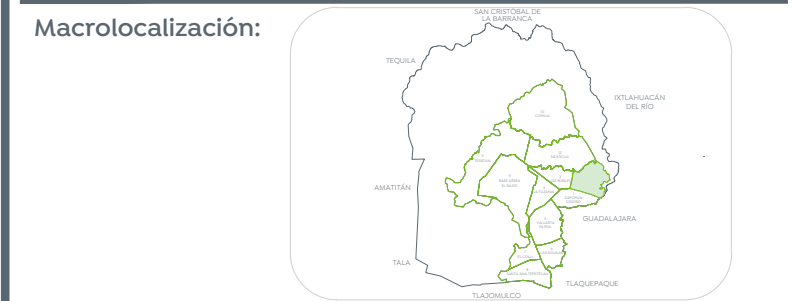
3 Planta
 0+200.00 a 0+234.92 Escala 1:150



4 Sección A-A
 Escala 1:75



5 Conformación de pavimento
 Escala 1:10



- Alcances generales:
- A Renovación de líneas de agua potable y alcantarillado sanitario.
 - B Losas de rodamiento en concreto hidráulico MR y construcción de guarnición.
 - C Construcción de banquetas, rampas, cenefa y arriate con arbolado.
 - D Señalética horizontal y vertical.
 - E Alumbrado público, registros, anclas, postes y luminarias.

- Simbología
- 0+000.00 Cadenamiento @ 20 m
 - Eje geométrico
 - Limite de predio
 - Banqueta
 - Cenefa
 - Guarnición
 - Reubicar postes Telmex
 - llamada a detalle # de detalle # de plano

Cuadro de áreas

Concepto	Unidad	Cantidad
Machuelo	m	485.79
Cenefa	m ²	218.78
Banqueta	m ²	656.44
Losas de rodamiento	m ²	1,201.20
Esquinas incluyentes	pz	7

Nombre del proyecto: Pavimentación de la calle Fraternidad, incluye: modernización de redes básicas de alcantarillado, conducción y distribución de infraestructura urbana y obras complementarias, colonia Vistas del Centinela, Municipio de Zapopan, Jalisco

Contenido del plano:
 Planta, sección tipo, estructura de pavimento y modulación de losas.

No. Contrato:
 DOPI-MUN-R33-PAV-LP-013-2024

Director de Obras Públicas e Infraestructura:
 Ing. Ismael Jáuregui Castañeda

Jefe de la Unidad de Estudios y Proyectos:
 Arq. Edwin Aguilar Escatel

Jefe de área:
 Inar. Norberto Esaú Romero Joya

Ubicación:
 Zapopan, Jalisco

Fecha: marzo 24
 Escala: Indicada
 Acotaciones: Metros

Clave:
 ARQ-01