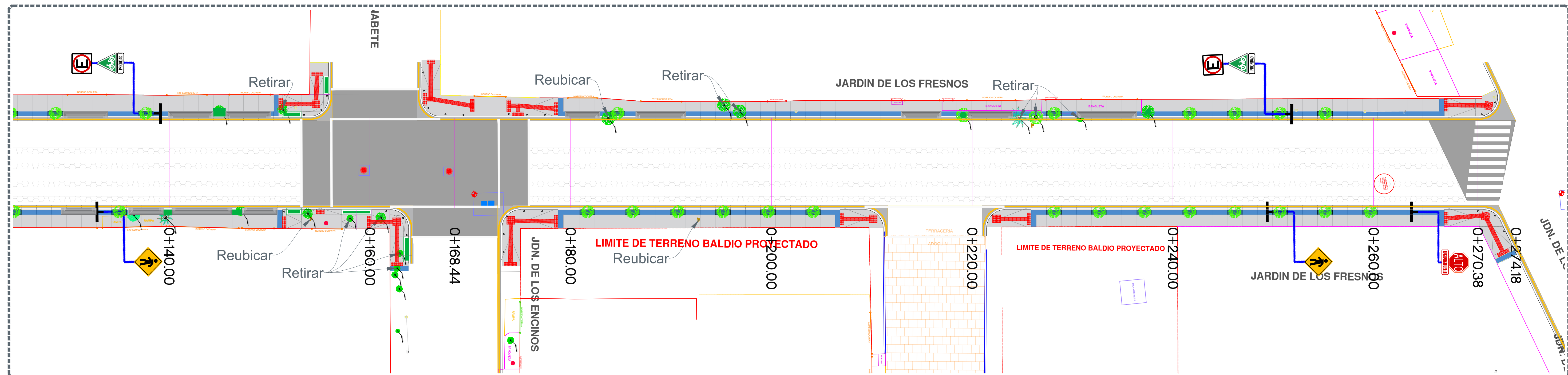
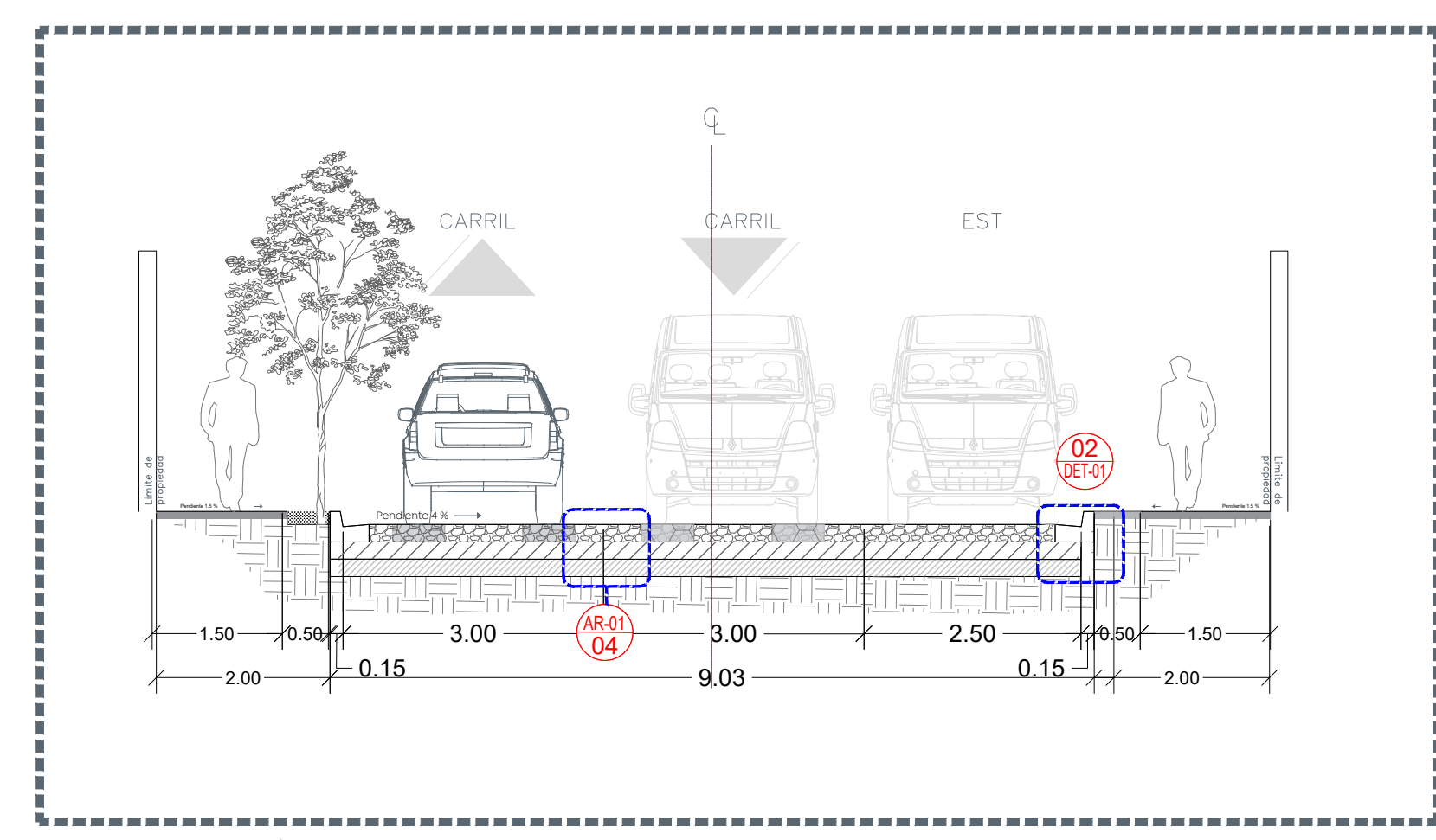


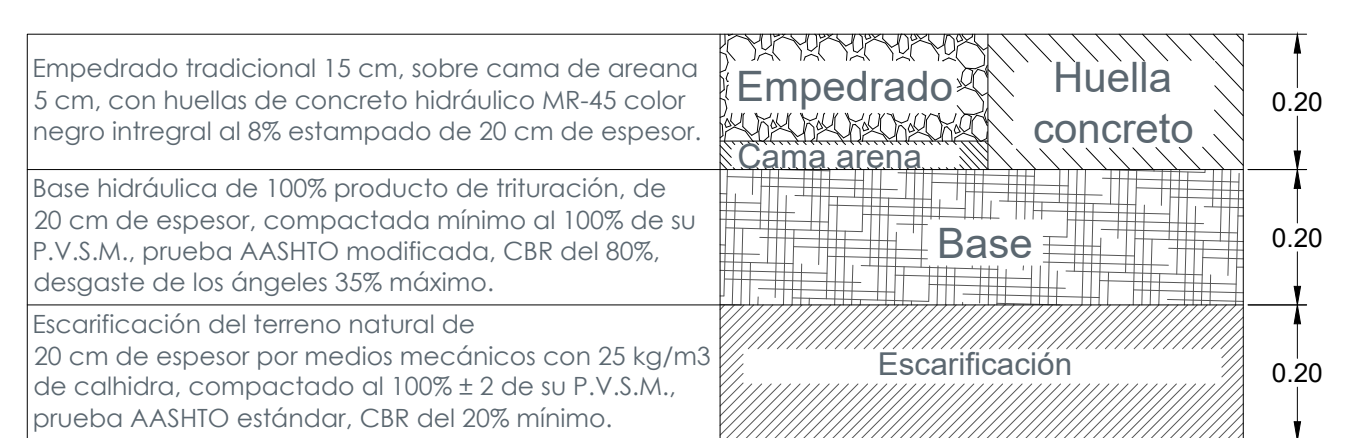
1 Planta
 0+000.00 a 0+140.00 Escala 1:200



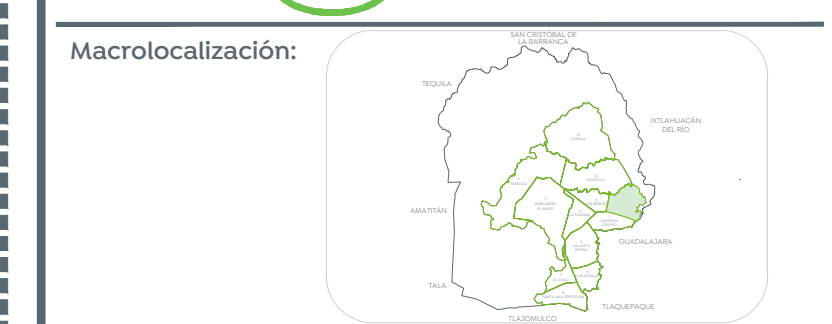
2 Planta
 0+000.00 a 0+160.00 Escala 1:200



3 Sección A-A
 Escala 1:75



4 Conformación de pavimento
 S/E



- Alcances generales:
- A Renovación de líneas de agua potable y alcantarillado sanitario.
 - B Losas de rodamiento en concreto hidráulico MR y construcción de guarnición.
 - C Construcción de banquetas, rampas, cenefa y arriate con arbolado.
 - D Señalética horizontal y vertical.
 - E Alumbrado público, registros, anclas, postes y luminarias.

- Simbología
- 0+000.00 Cadenamiento @ 20 m
 - Eje geométrico
 - Límite de predio
 - 1.30 m Mínimo Banqueta
 - 0.50 m Cenefa
 - 0.45 m Guarnición
 - Reubicar postes Telmex
 - llamada a detalle # de detalle # de plano

Cuadro de áreas

Concepto	Unidad	Cantidad
Machuelo	m	593.11
Cenefa	m ²	237.08
Banqueta	m ²	719.74
Losas de rodamiento	m ²	719.74
Esquinas incluyentes	pz	8

Nombre del proyecto:
 Pavimentación con empedrado tradicional y huellas de rodamiento de concreto hidráulico de la calle Jardines de los Fresnos/prolongación Belenes, incluye: modernización de redes básicas de alcantarillado, conducción y distribución, infraestructura urbana y obras complementarias, colonias Jardines del Vergel, Villas del Centinela, Municipio de Zapopan, Jalisco

Contenido del plano:
 Planta, sección tipo, estructura de pavimento y modulación de losas.

No. Contrato:
 DOPI-MUN-R33-PAV-LP-010-2024

Director de Obras Públicas e Infraestructura:
 Ing. Ismael Jáuregui Castañeda

Jefe de la Unidad de Estudios y Proyectos:
 Arq. Edwin Aguilar Escatet

Jefe de área:
 Inar. Norberto Esaú Romero Joya

Ubicación:
 Zapopan, Jalisco

Fecha: marzo 24
 Escala: Indicada
 Acotaciones: Metros

Clave: ARQ-01