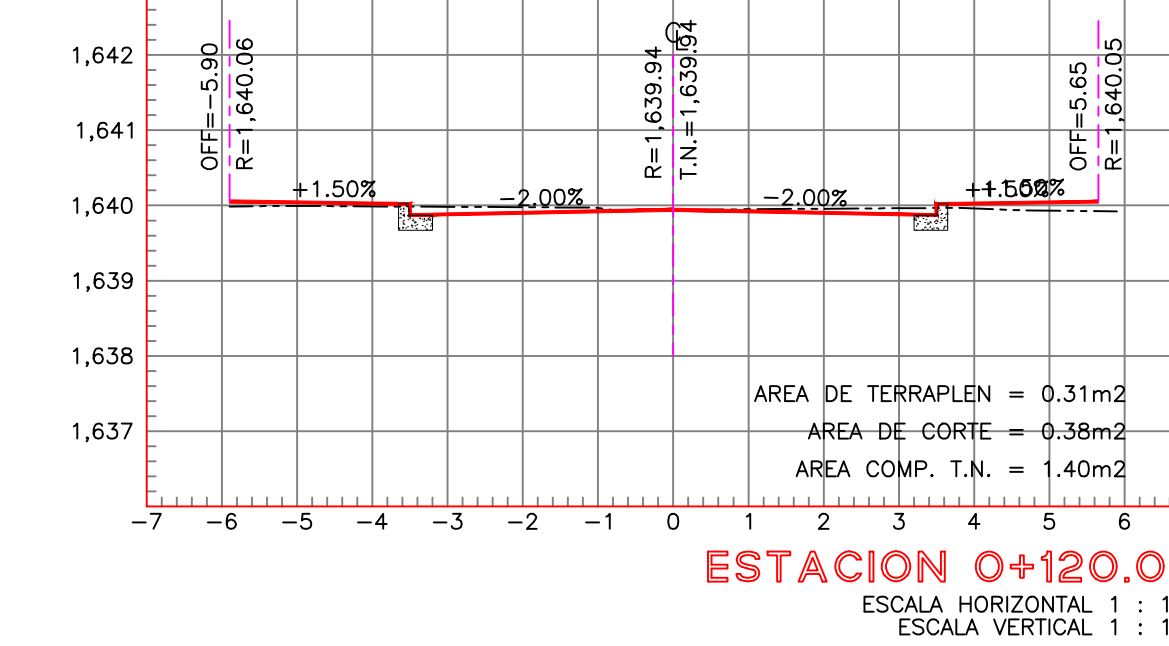
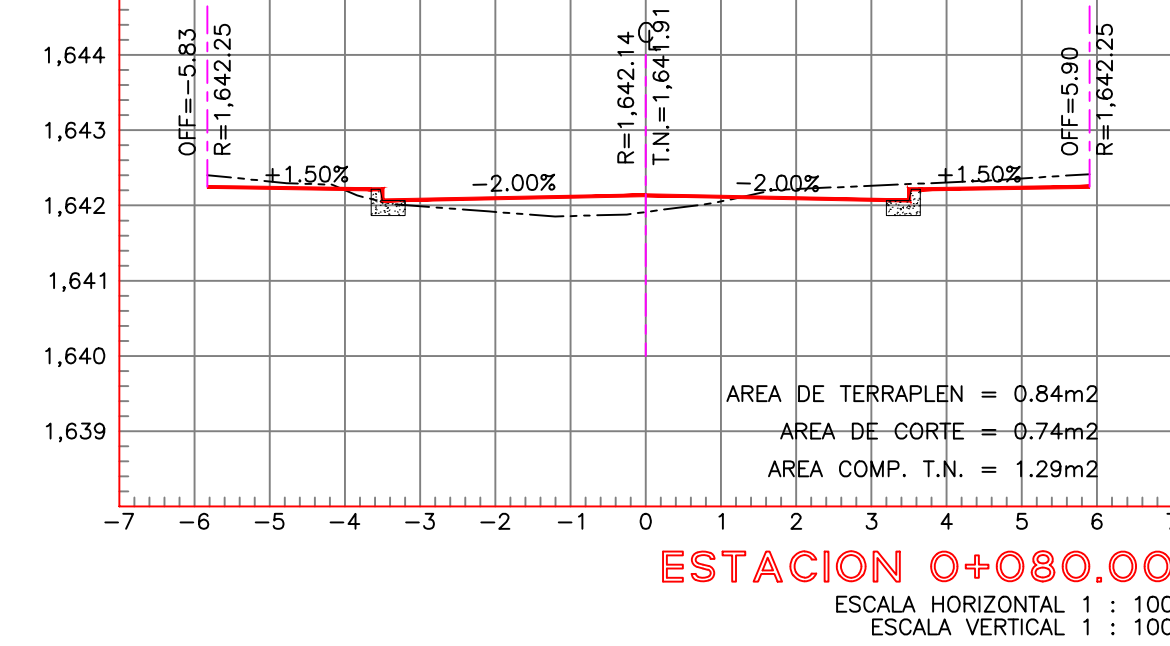
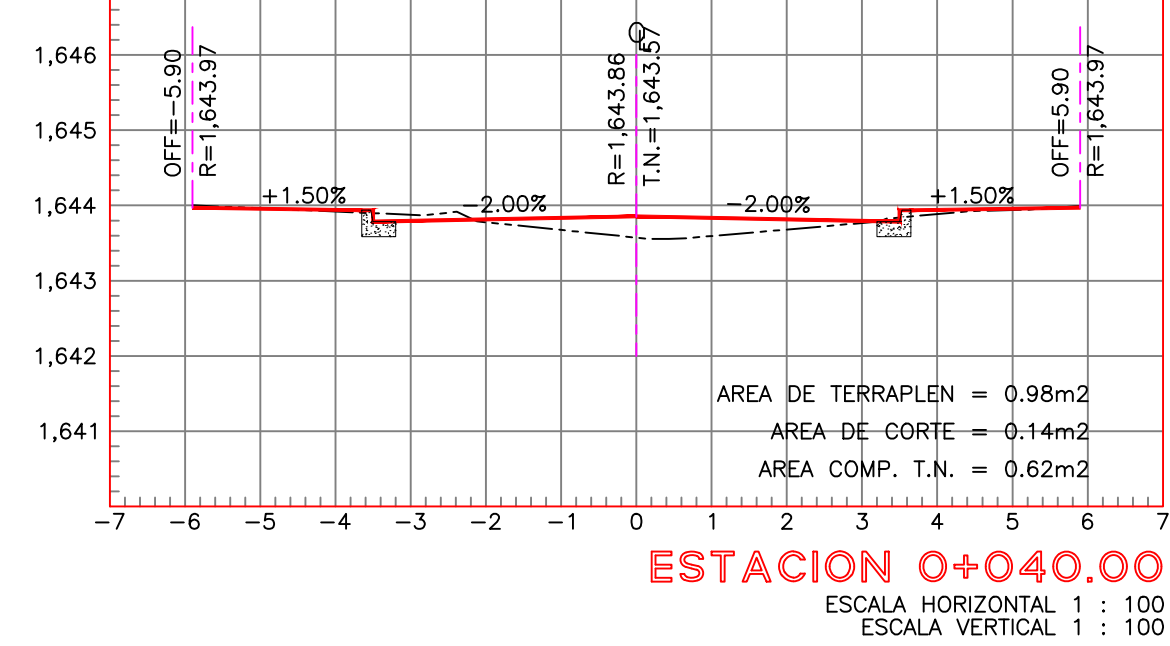
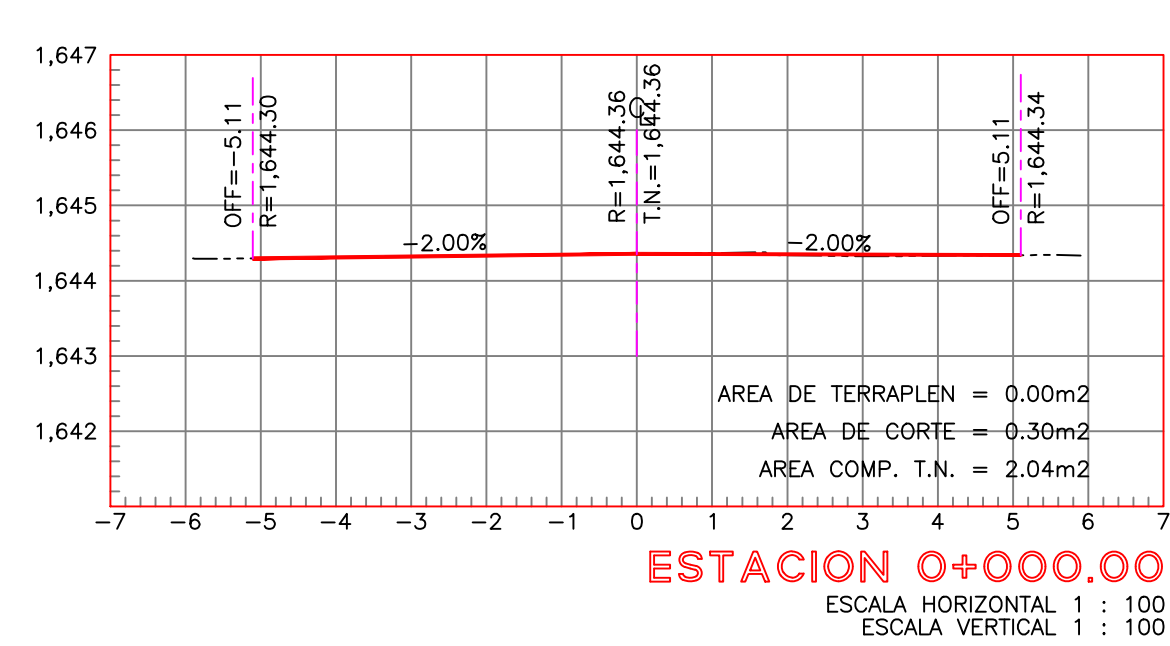
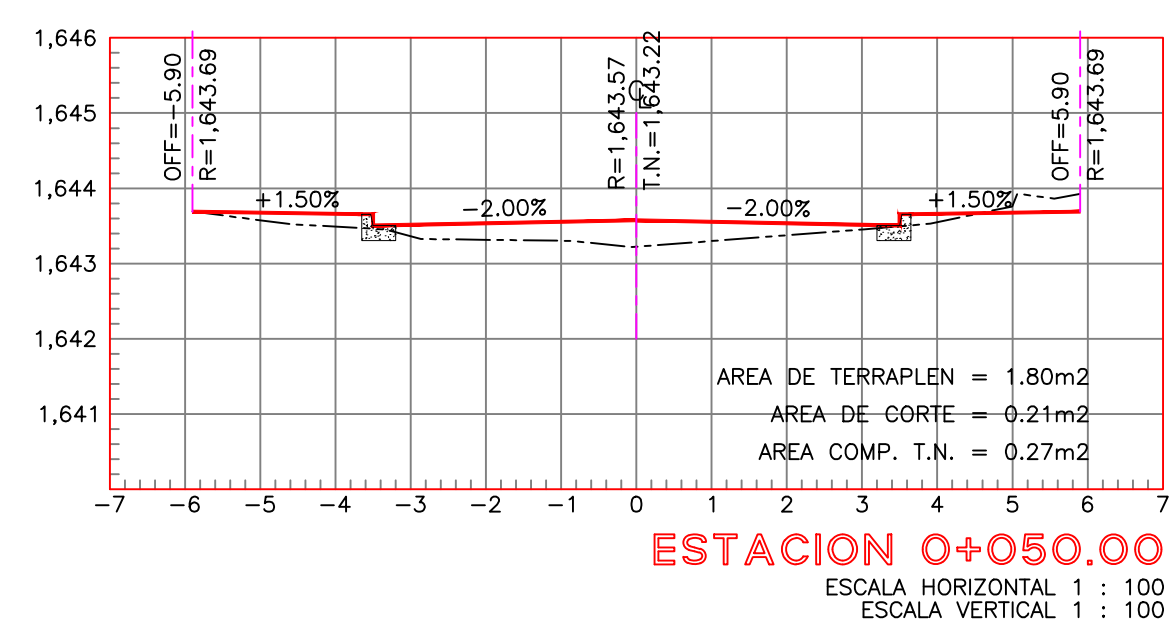
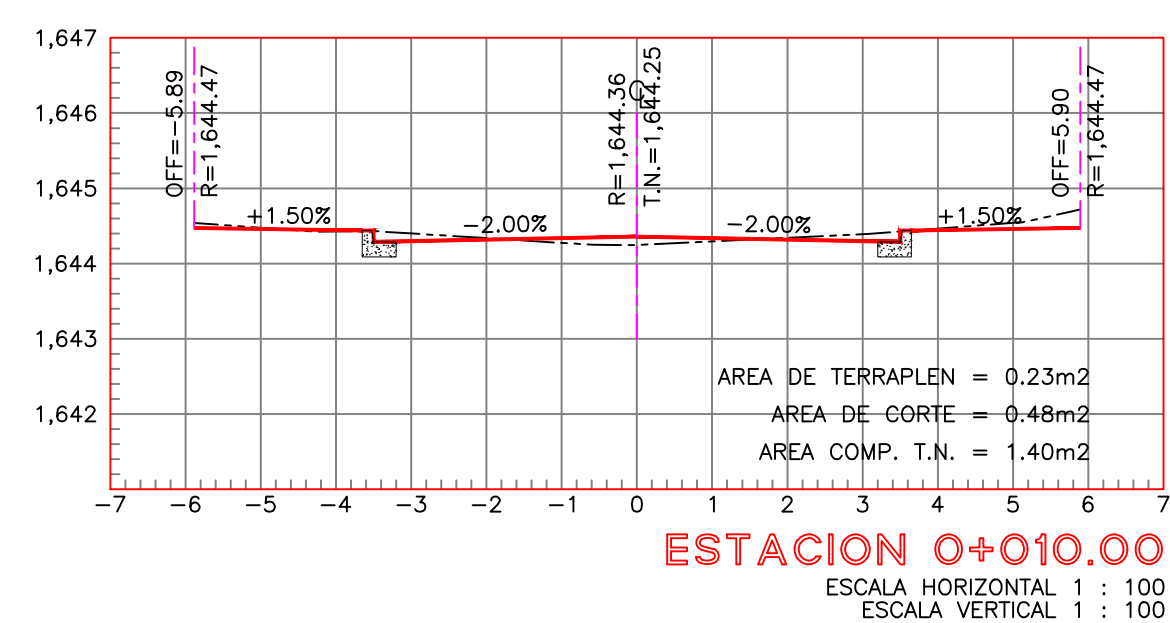
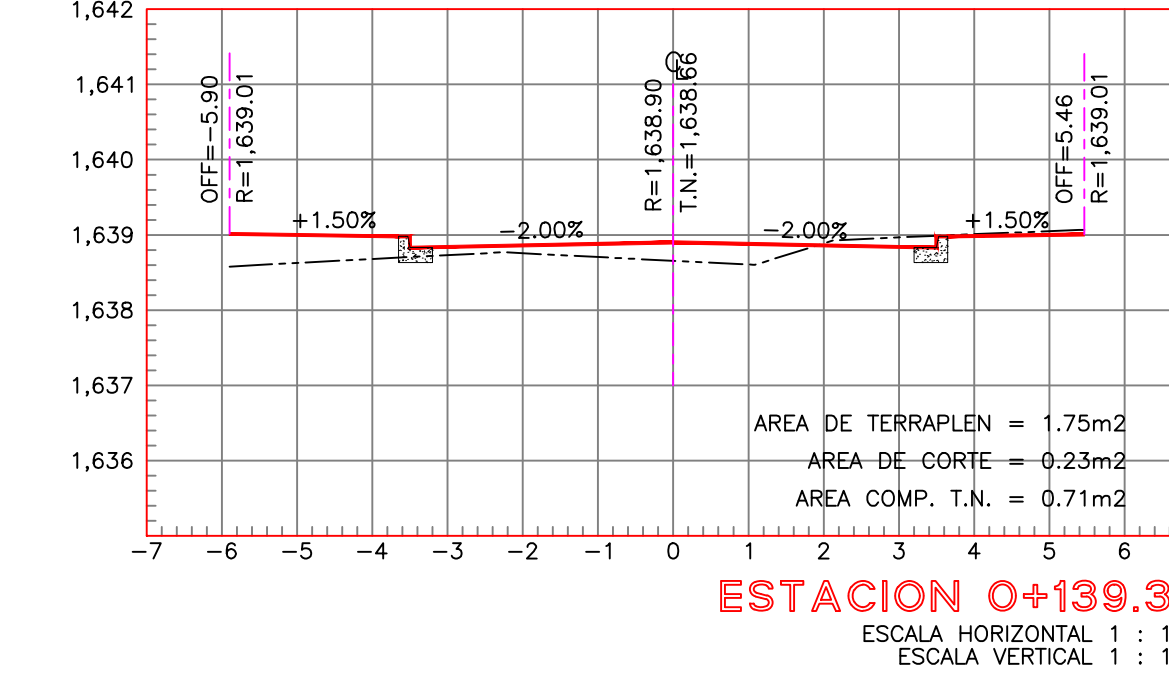
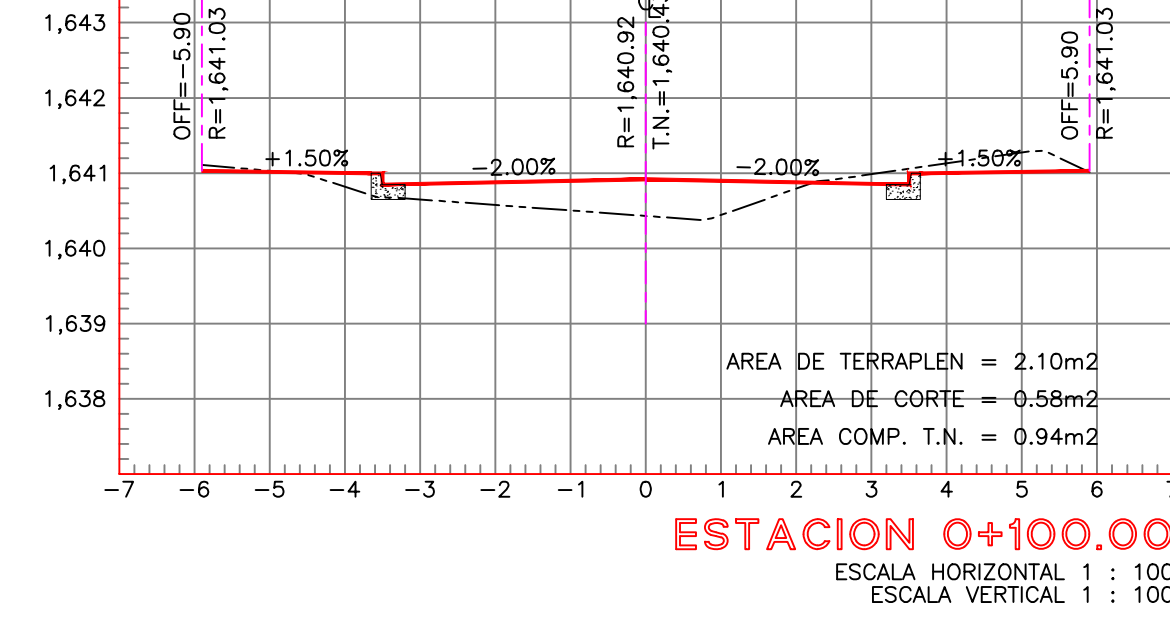
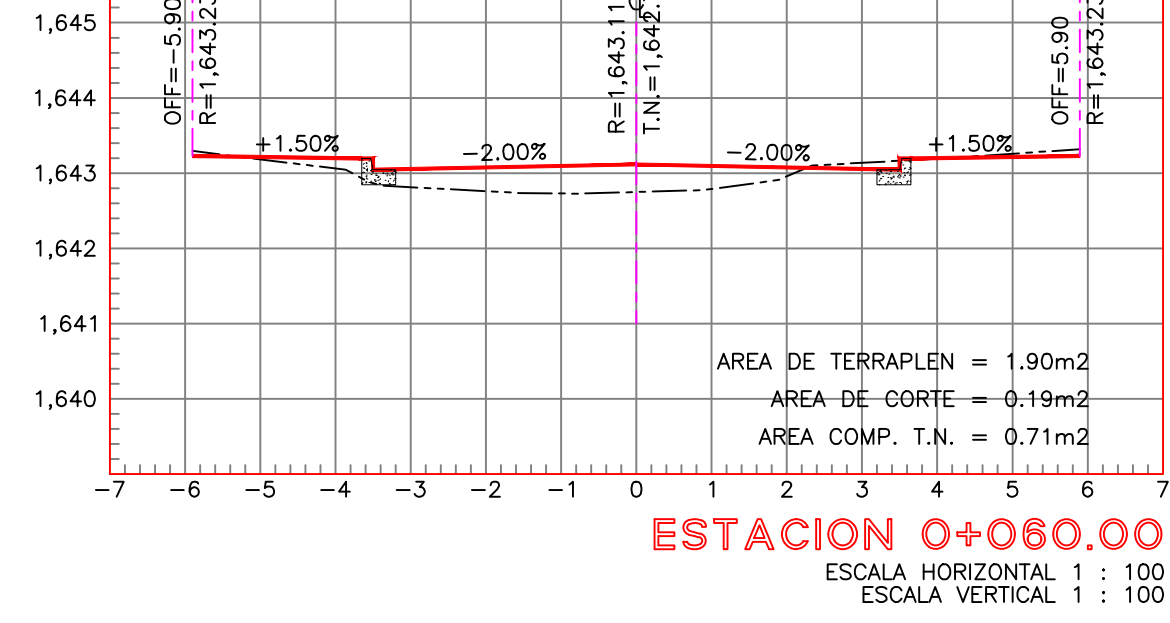
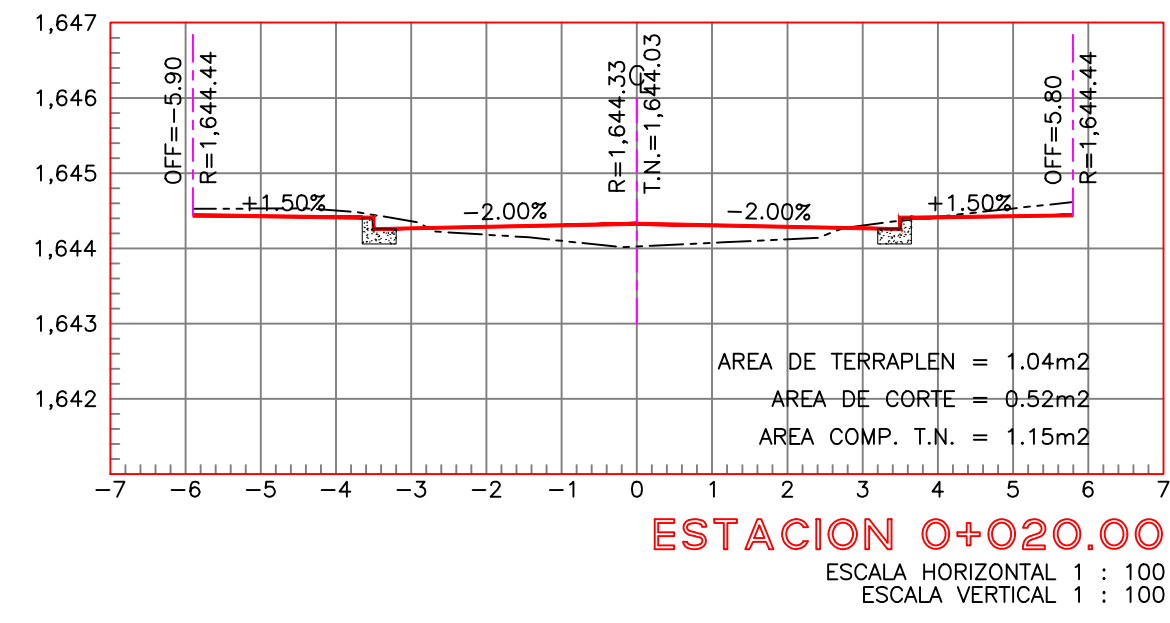
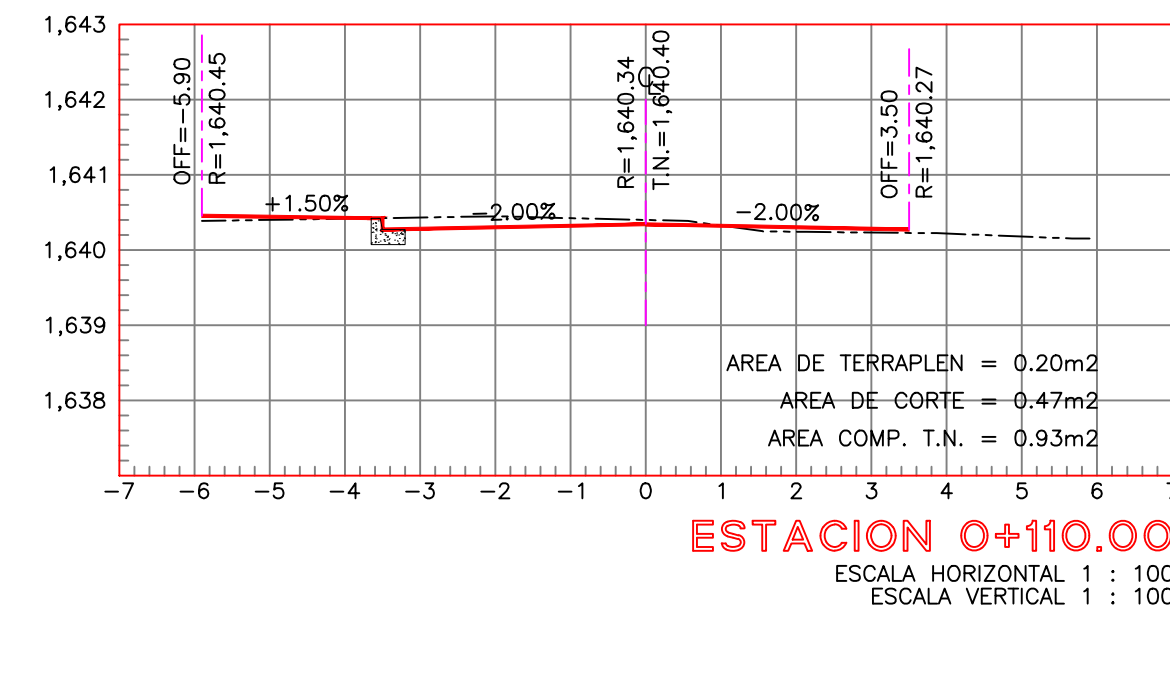
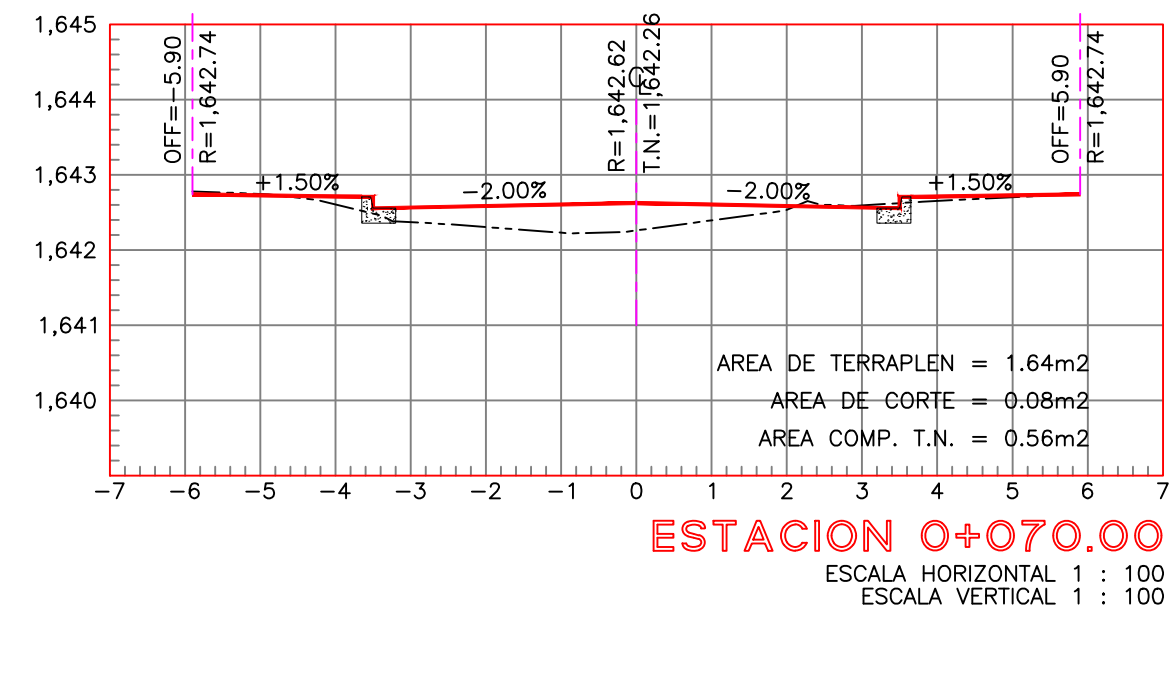
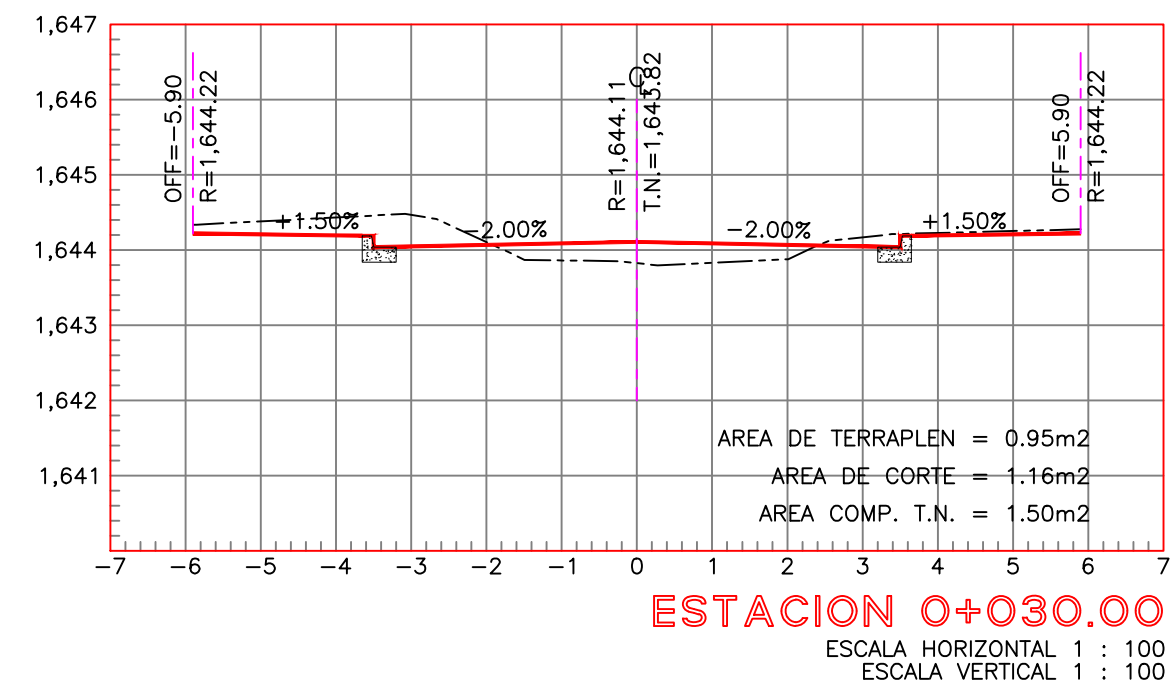


Alcances generales:



CUADRO DE CONSTRUCCION DE EJE - CALLE CARLOS RIVERA ACEVES								
EST	LADO	PV	RUMBO	DISTANCIA	V	COORDENADAS		
						X	Y	
PST=0+000.00		PST=0+139.33	S 81°24'07.31" E	139.332	PST=0+000.00	670,338.5391	2,296,912.2541	
					PST=0+139.33	670,476.3056	2,296,891.4239	
LONGITUD = 139.332m								

CUADRO DE CURVAS VERTICALES - CALLE CARLOS RIVERA ACEVES							
CURVA	DELTA	RADIO	ARCO	STAN	CUERDA	AREA BAJO CUERDA	RUMBO CUERDA
C1	00°21'35.59"	398.015	2.500	1.250	2.500	0.003	S 89°49'12.20" E
C2	00°21'35.49"	398.062	2.500	1.250	2.500	0.003	S 89°27'36.64" E
C3	00°21'35.29"	398.156	2.500	1.250	2.500	0.003	S 89°06'01.25" E
C4	00°21'34.98"	398.298	2.501	1.250	2.501	0.003	S 88°44'26.11" E
C5	00°20'29.84"	419.458	2.501	1.250	2.501	0.003	S 88°23'23.69" E
C6	00°20'29.38"	419.691	2.501	1.251	2.501	0.003	S 88°02'54.07" E
C7	00°20'28.84"	419.969	2.502	1.251	2.502	0.003	S 87°42'24.95" E
C8	00°20'28.21"	420.292	2.503	1.251	2.503	0.003	S 87°21'56.41" E
C9	00°22'5.86"	389.665	2.505	1.252	2.505	0.003	N 86°28'27.65" W
C10	00°22'6.85"	389.226	2.504	1.252	2.504	0.003	N 86°50'34.02" W
C11	00°22'7.74"	388.836	2.503	1.251	2.503	0.003	N 87°12'41.33" W
C12	00°22'8.52"	388.495	2.502	1.251	2.502	0.003	N 87°34'49.47" W

Nombre del proyecto:
Pavimentación con concreto hidráulico de las calles las Torres/Jacarandas y Carlos Rivera Aceves, incluye: modernización de redes básicas de alcantarillado, conducción y distribución, infraestructura urbana y obras complementarias, colonia Vistas del Centinela, Municipio de Zapopan, Jalisco

Contenido del plano:
Secciones y Cuadros de construcción, Tramo calle carlos rivera aceves.

No. Contrato:
DOPI-MUN-R33-PAV-LP-014-2024

Director de Obras Públicas e Infraestructura:
Ing. Ismael Jáuregui Castañeda

Jefe de la Unidad de Estudios y Proyectos:
Arq. Edwin Aguilar Escatel

Responsable del proyecto:
Arq. Luis Antonio Brena García

Ubicación:
Colonia Vistas del Centinela, Municipio de Zapopan, Jalisco

Fecha: febrero 2024
Escala: Indicada
Acotaciones: Metros