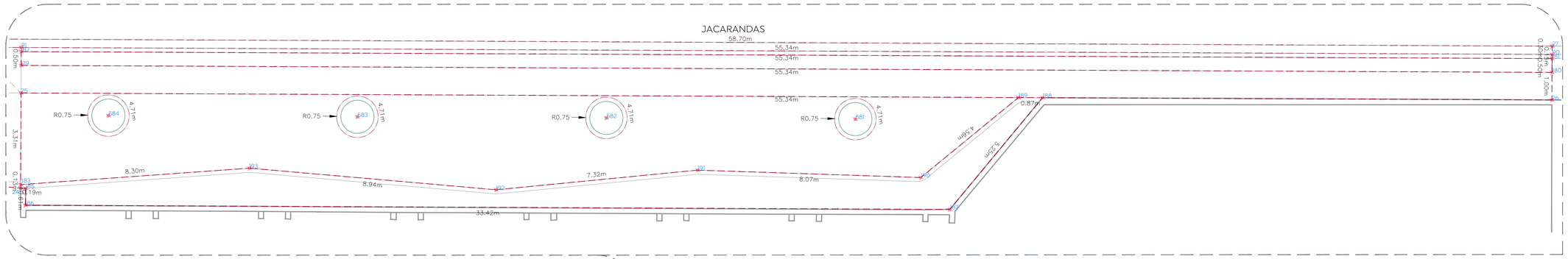

01 Banqueta Oeste T1 - Av. Jacarandas
Trazo 1:75

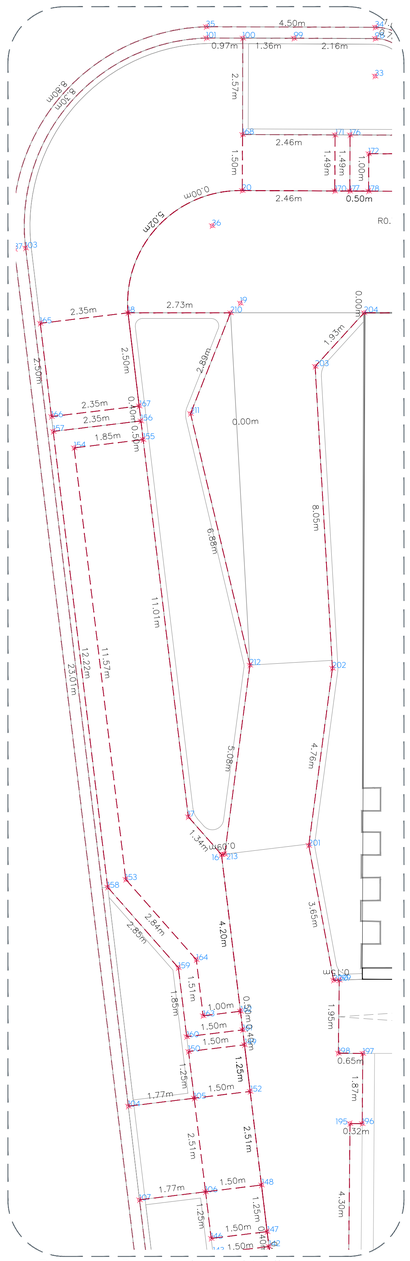

01 Banqueta Sur - Prol. Av. el Colli
Trazo 1:75

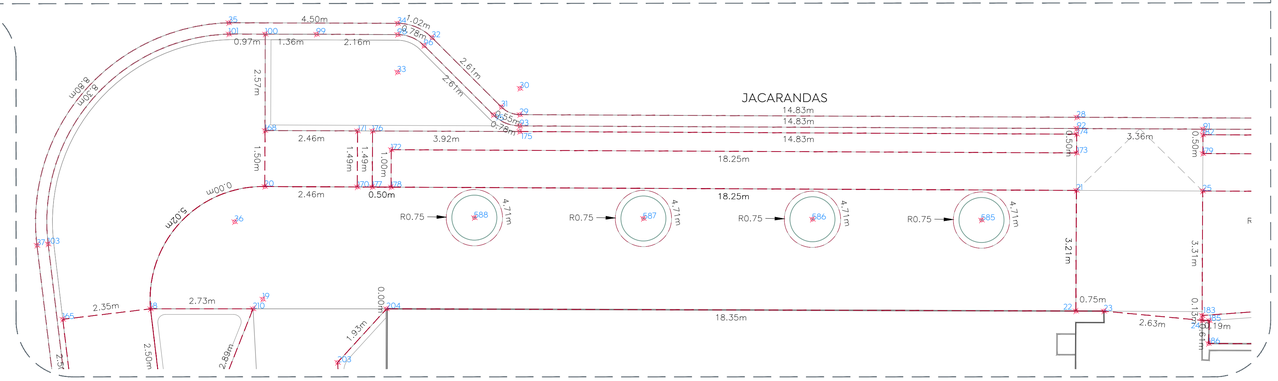

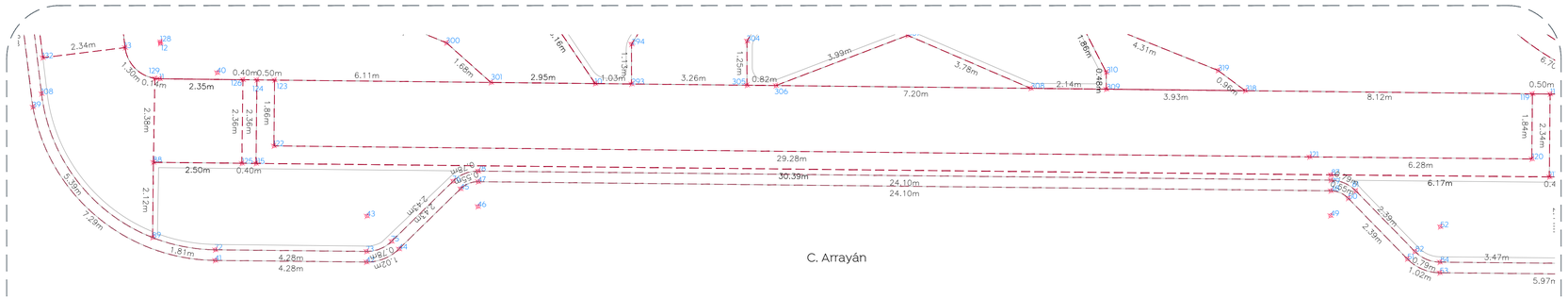

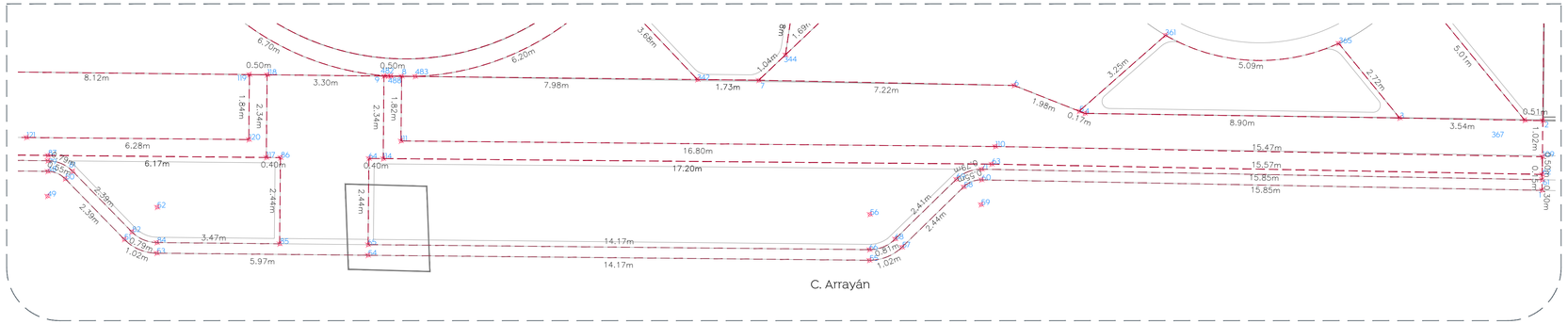

01 Banqueta Este - C. Arrayán
Trazo 1:75

Gobierno de Zapopan

Ciudad de las niñas y niños

Obras Públicas e Infraestructura
Gestión Integral de la Ciudad

Macrolocalización:

Microlocalización:

Simbología:

545 Punto de coordenada

Línea de trazo

Nombre del proyecto:
Rehabilitación urbana y mejoramiento de la plaza pública y quiosco de Paraísos del Colli, más obras complementarias, ubicada en la confluencia de la Av. Prolongación Av. el Colli y Arrayán, colonia Paraísos del Colli, Municipio de Zapopan, Jalisco.

Contenido del plano:
Plano de trazo de banquetas perimetrales, Plaza pública Paraísos del Colli.

No. Contrato:
DOPI-MUN-PP-EP-LP-003-2024

Director de Obras Públicas e Infraestructura:
Ing. Ismael Jáuregui Castañeda

Jefe de la Unidad de Estudios y Proyectos:
Arq. Edwin Aguiar Escatel

Jefe de área:
Arq. Angela Jazmín Vargas Olmedo

Responsable del proyecto:
Arq. Yessica Selene Paul Gallegos

Ubicación:
Paraísos del Colli, 45069 Zapopan, Jalisco.

Norte:

Fecha: Febrero 24
Escala: 1:75
Cotas: Metros
Clave: PL-PDC-TRZ-04