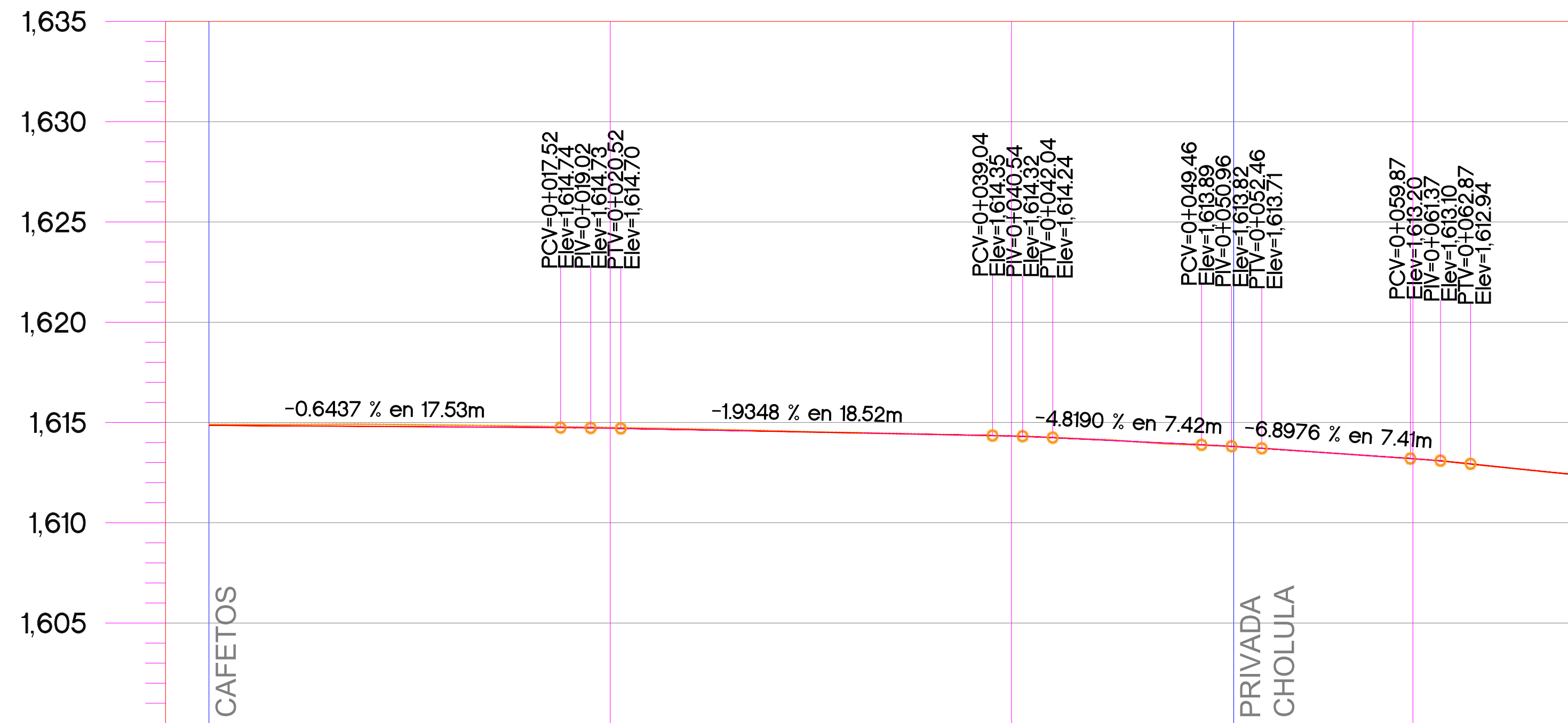
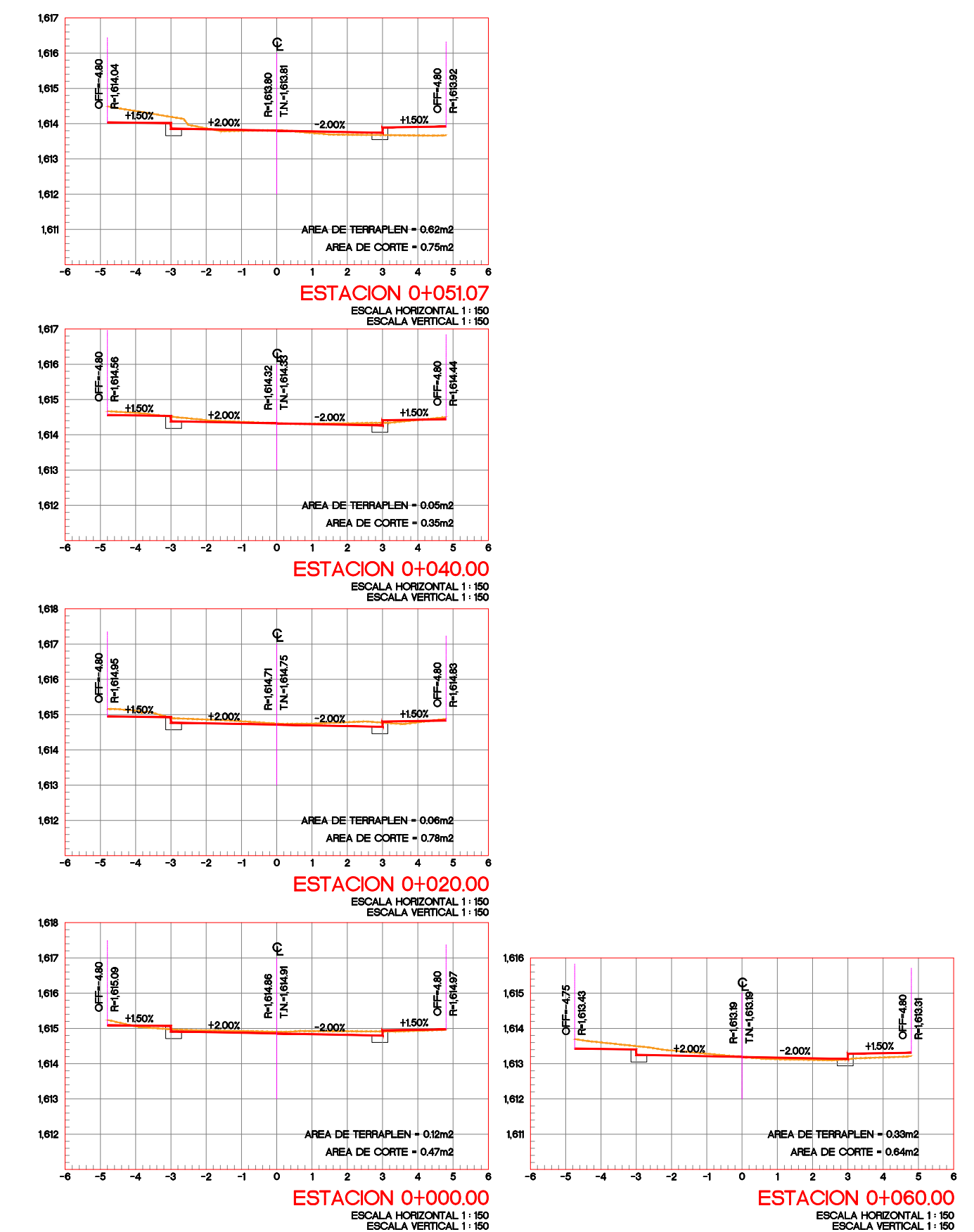


Planta general Calle Guadalupe
De 0+000.00 a 0+100.79 Escala 1:200



ORDENADAS DE LA CURVA MASA	VOLUMEN		ESPESOR		ELEVACION	
	TERRAPLEN	CORTE	TERRAPLEN	CORTE	RASANTE	TERRENO
10.000	0.00	0.00	0.05	0.00	1.614.86	1.614.91
10.011	1.80	12.50	0.03	0.00	1.614.71	1.614.75
10.021	1.17	11.26	0.00	0.00	1.614.32	1.614.33
10.023	3.72	6.07	0.01	0.00	1.613.80	1.613.81
10.025	4.23	6.21	0.00	0.00	1.613.19	1.613.19

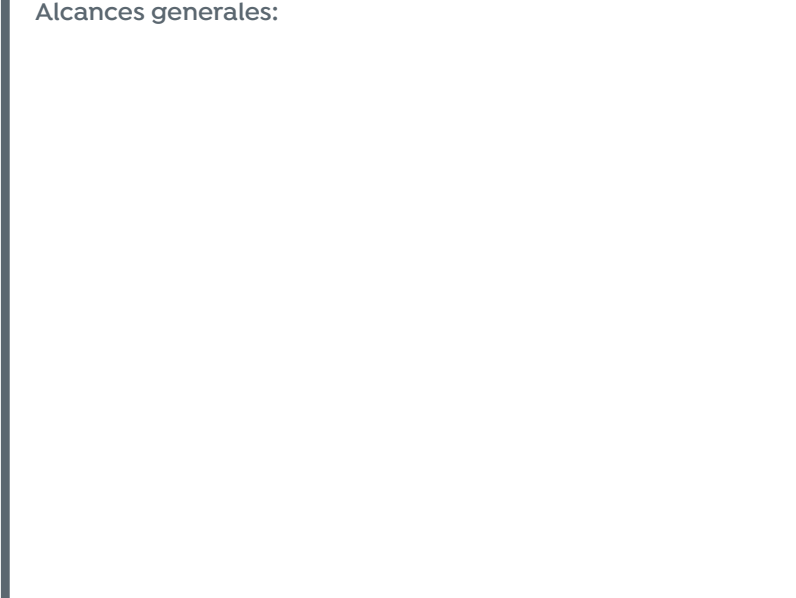
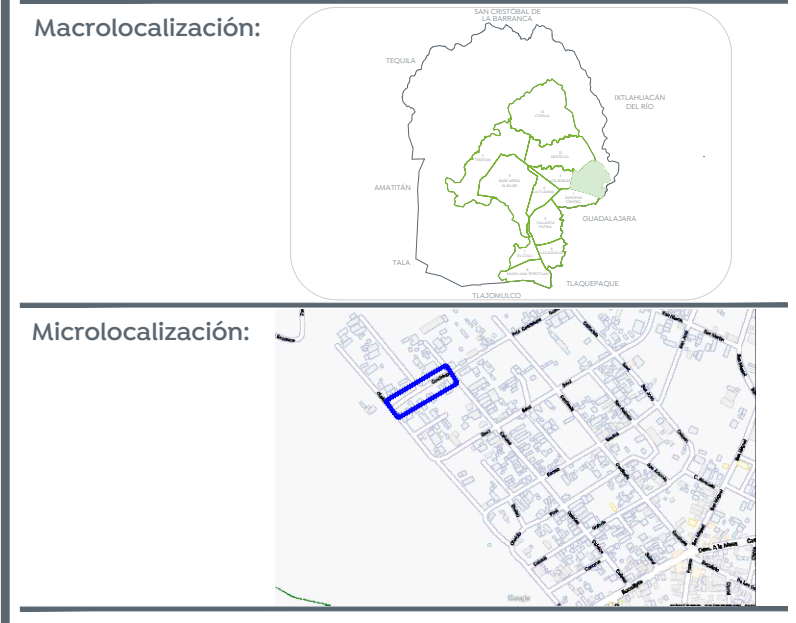
Perfil Calle Guadalupe
De 0+000.00 a 0+100.79 Escala 1:200



Secciones Escala 1:150

CUADRO DE CONSTRUCCION DE EJE							
EST	LADO	PV	RUMBO	DISTANCIA	V	COORDENADAS	
						X	Y
PST-0+000.00		PST-0+100.79	S 58°34'52.25" W	100.800	PST-0+000.00	669,733.3244	2,297,154.6005
					PST-0+100.79	669,647.3040	2,297,102.0546

LONGITUD = 100.800m



Simbología

0+000.00	Cadenamientos @ 20 m
---	Eje geométrico
1.632.08	Rasante
9.427m	Cota trazo
P164	Punto de cuadro de construcción
C1	Indica curva vertical - horizontal

Nombre del proyecto:
Pavimentación con concreto hidráulico de las calles Guadalupe, privada Cholula e interconexión con cárcamo de bombeo, incluye: modernización de redes básicas de alcantarillado, conducción, distribución y equipamiento, infraestructura urbana y obras complementarias, colonia Vistas del Centinela, Municipio de Zapopan, Jalisco

Contenido del plano:
Planta, perfil, secciones, cuadro de curvas verticales, cuadro de construcción de eje.

No. Contrato:
DOPI-MUN-R33-PAV-LP-011-2024

Director de Obras Públicas e Infraestructura:

Ing. Ismael Jáuregui Castañeda

Jefe de la Unidad de Estudios y Proyectos:

Arq. Edwin Aguilar Escatet

Jefe de área:
Inar. Norberto Esaú Romero Joya

Ubicación:
Col. Vistas del Centinela, Zapopan, Jalisco

Fecha: febrero 2024

Escala: Indicada

Acotaciones: Metros