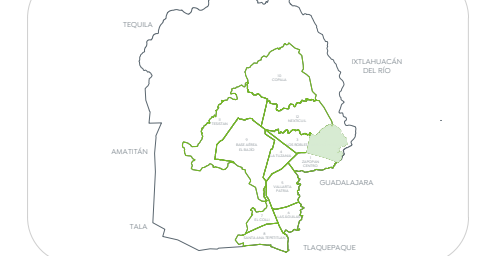
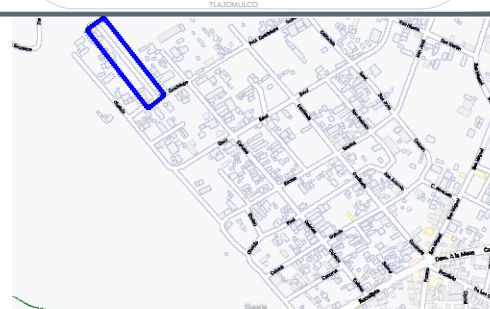


Macrolocalización:



Microlocalización:



Alcances generales:



Simbología:



Nombre del proyecto:  
 Pavimentación con concreto hidráulico de las calles Guadalupe, privada Choula e interconexión con cárcamo de bombeo, incluye: modernización de redes básicas de alcantarillado, conducción, distribución y equipamiento, infraestructura urbana y obras complementarias, colonia Vistas del Centinela, Municipio de Zapopan, Jalisco

Contenido del plano:  
 Secciones, cuadro de curvas horizontales y verticales, cuadro de construcción de eje.

No. Contrato:

DOPI-MUN-R33-PAV-LP-011-2024

Director de Obras Públicas e Infraestructura:

Ing. Ismael Jáuregui Castañeda

Jefe de la Unidad de Estudios y Proyectos:

Arq. Edwin Aguilar Escatel

Jefe de área:

Inar. Norberto Esaú Romero Joya

Responsable del proyecto:

Ubicación:

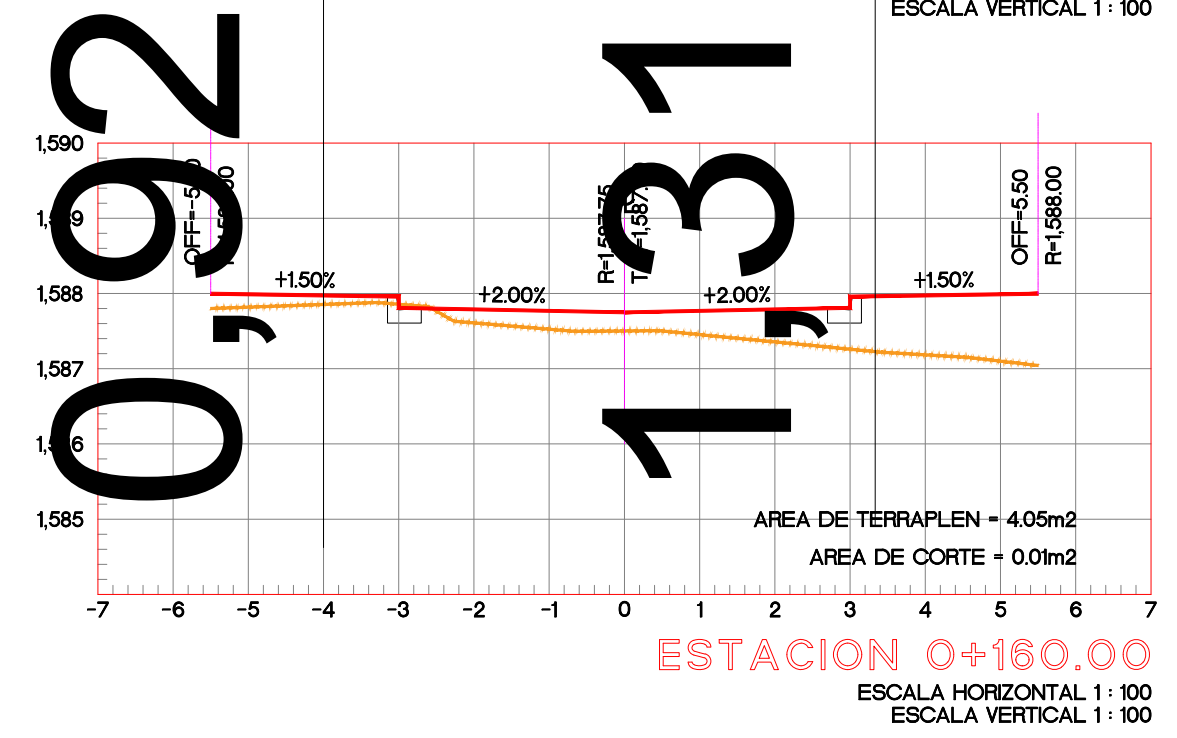
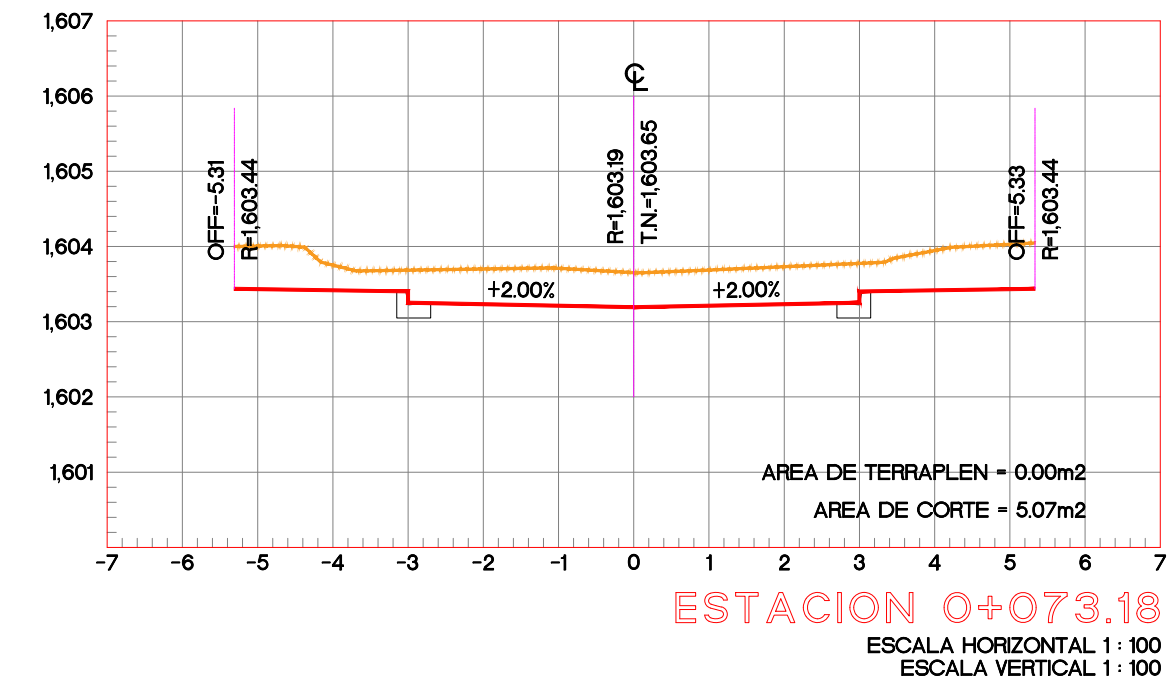
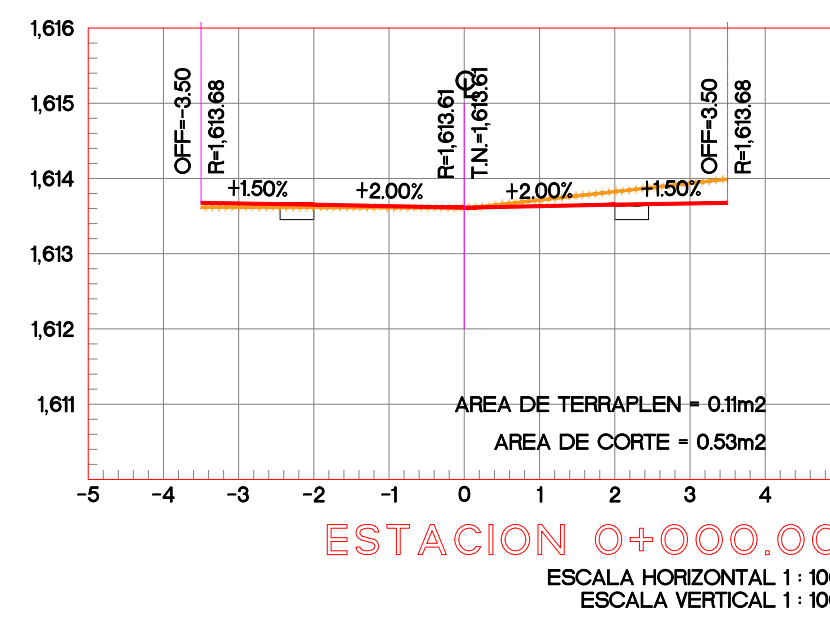
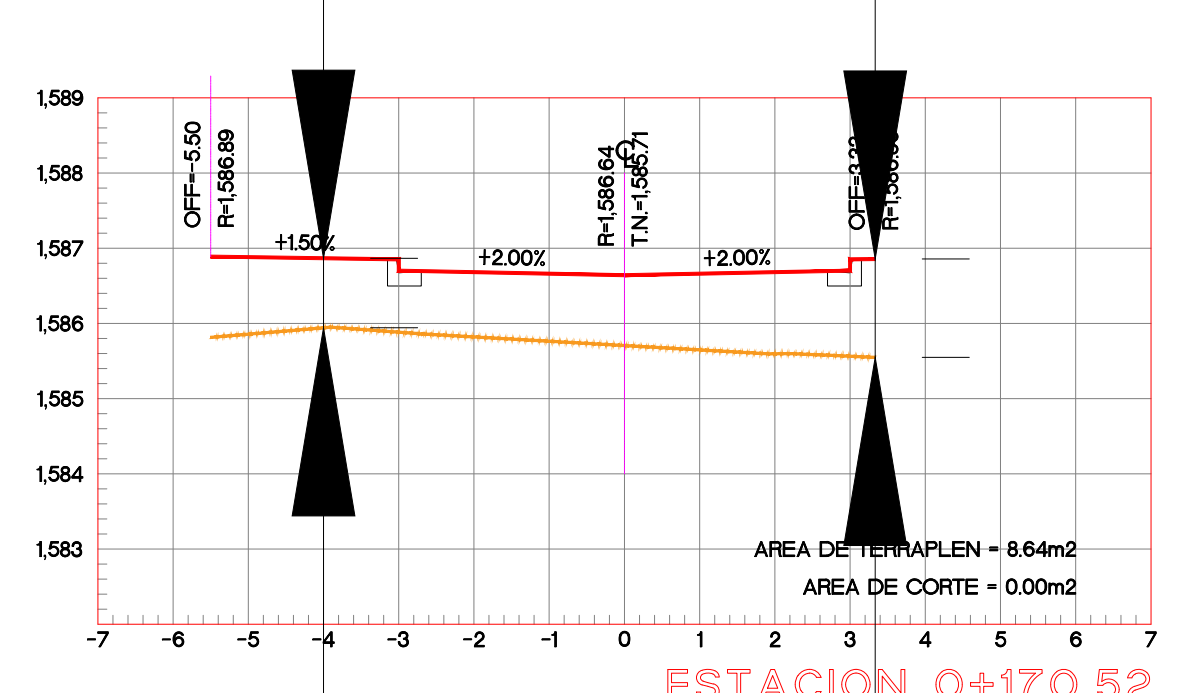
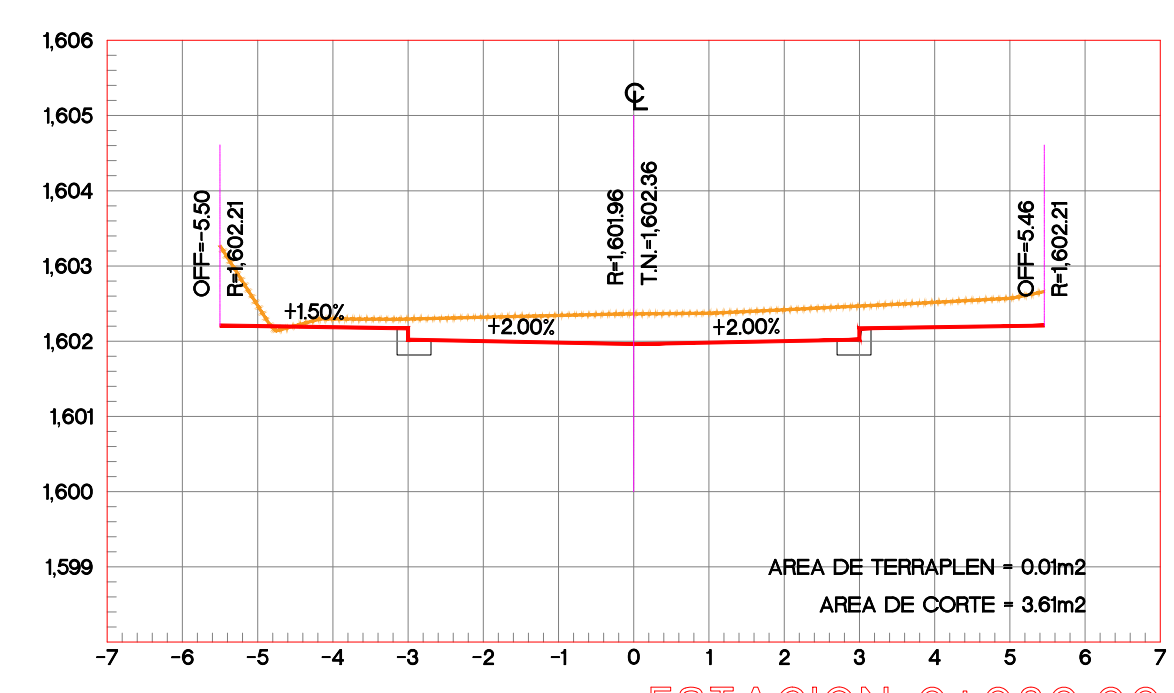
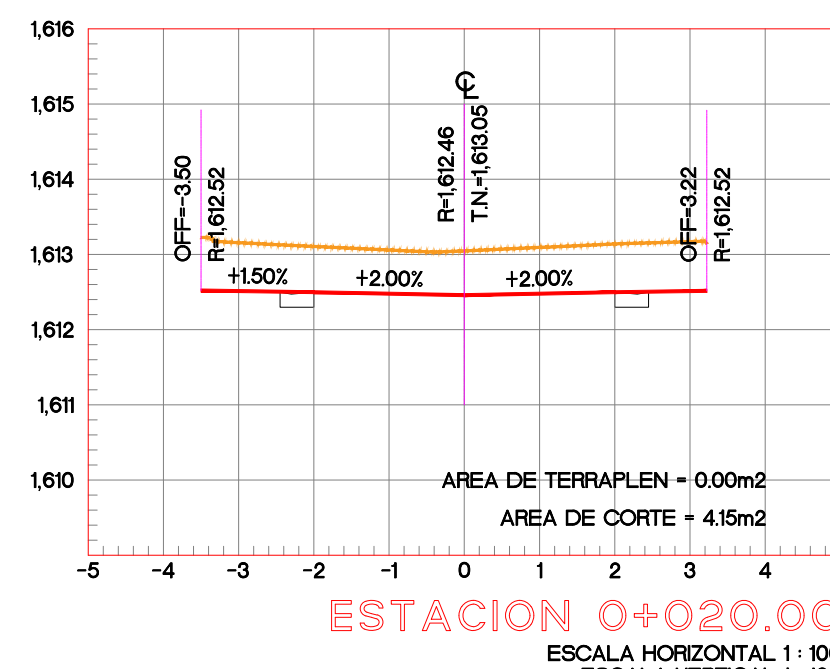
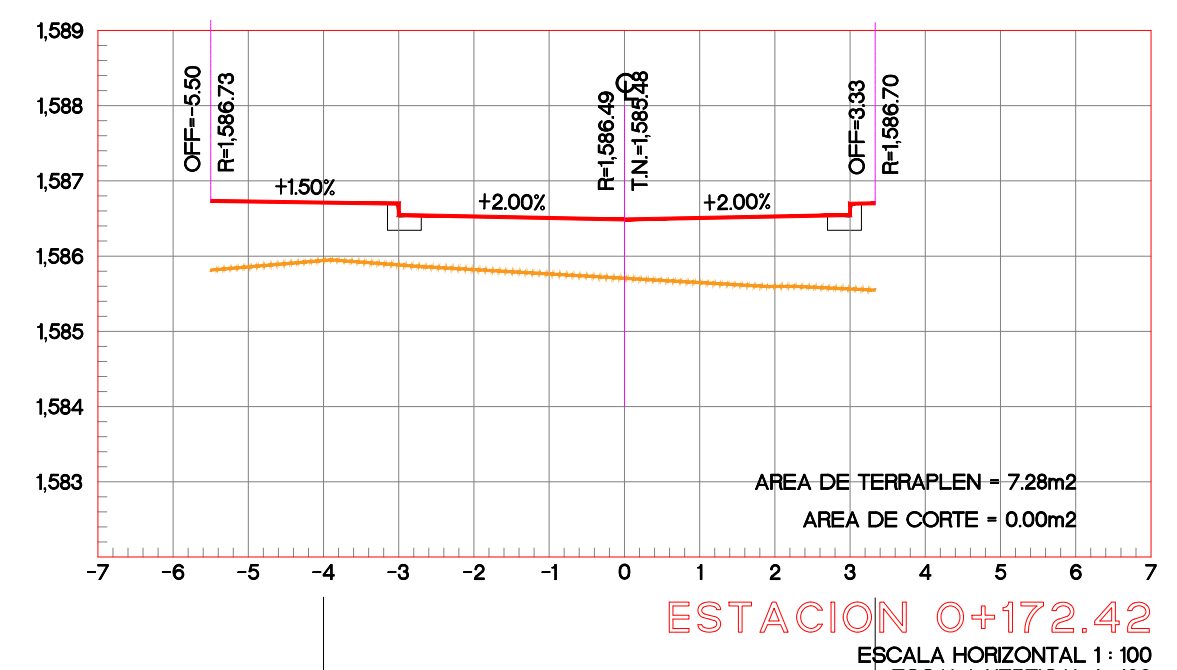
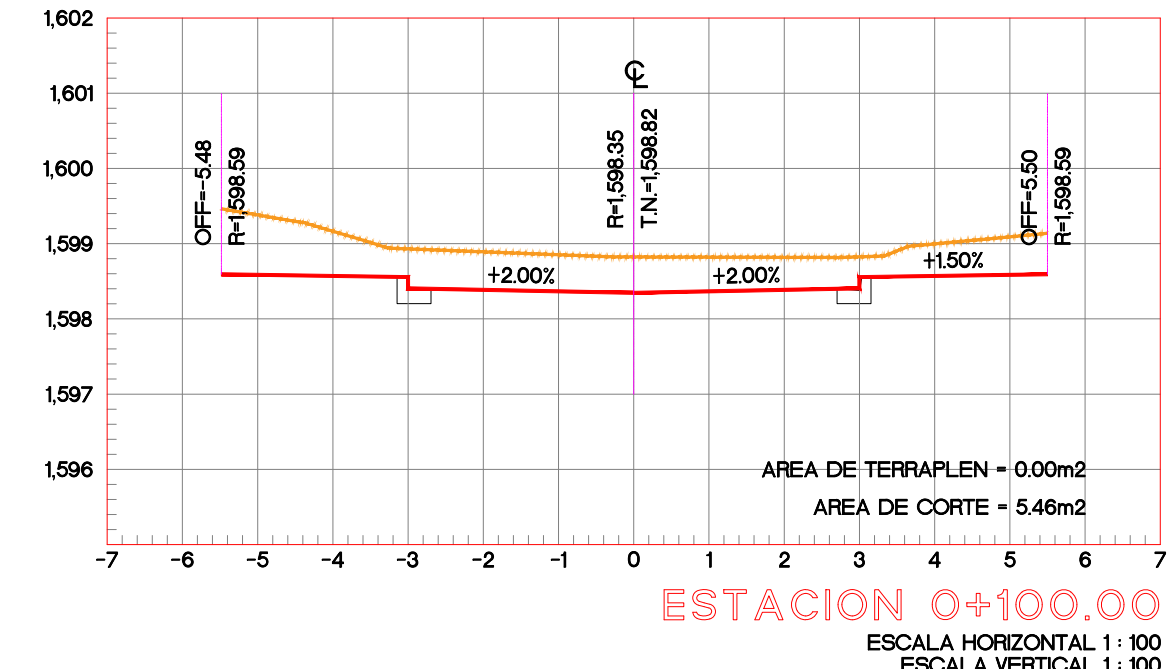
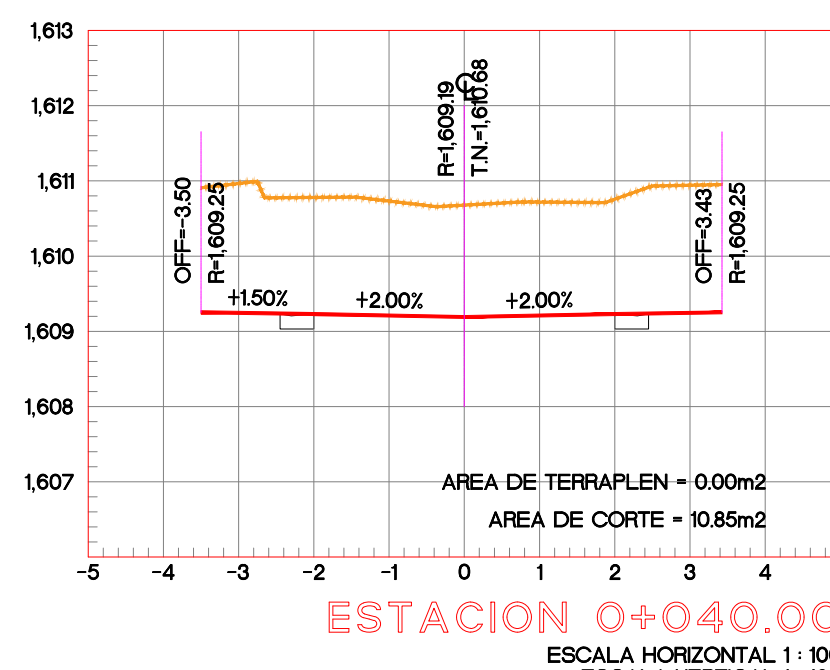
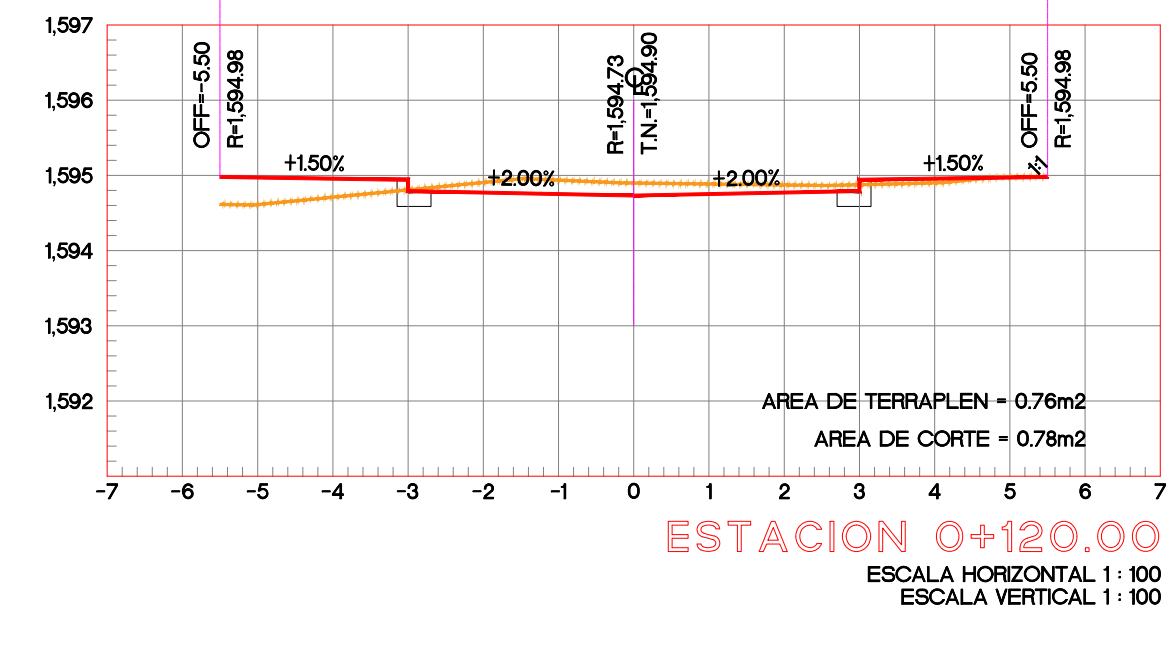
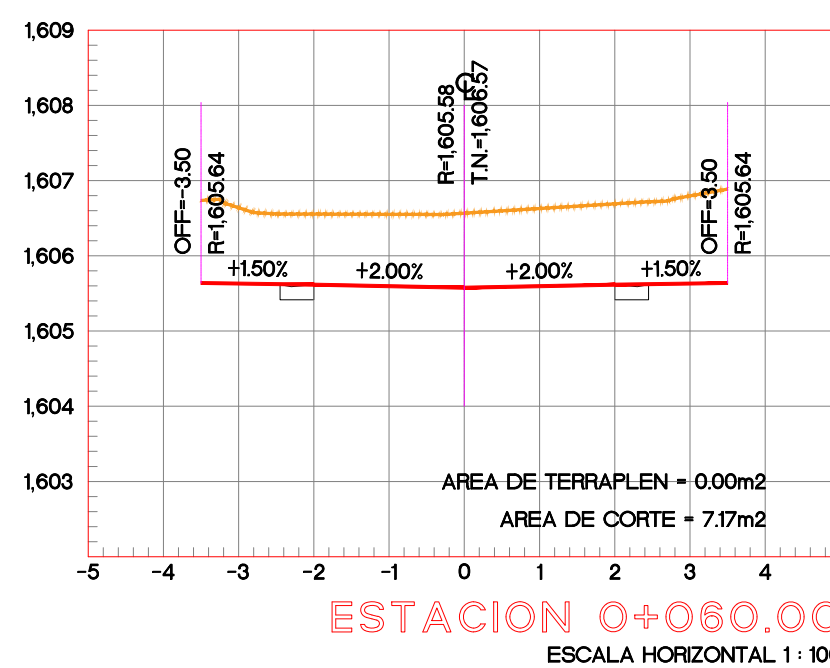
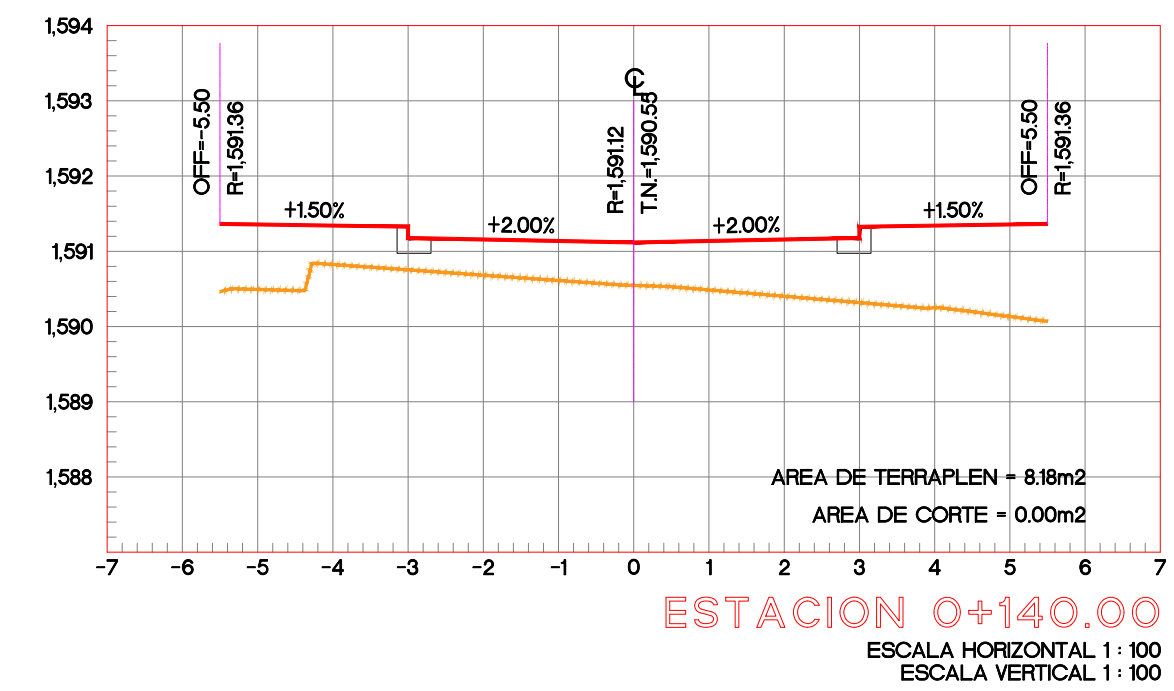
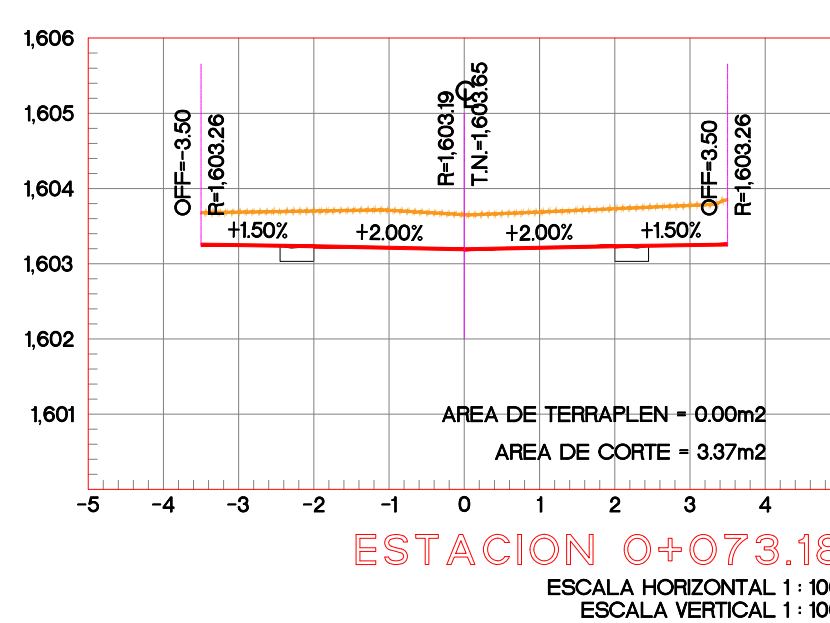
Col. Vistas del Centinela, Zapopan, Jalisco

Fecha: febrero 2024

Escala: Indicada

Acotaciones: Metros

Clave: GEO-03



CUADRO DE CONSTRUCCION DE EJE						
LADO		RUMBO	DISTANCIA	V	COORDENADAS	
EST	PV				X	Y
PST-0+000.00	PI-0+029.85	N 39°12'25.01" W	29.854	PST-0+000.00	669.686.4924	2.297.132.4237
PI-0+029.85	PST-0+172.42	N 38°29'17.31" W	142.523	PST-0+172.42	669.667.6279	2.297.155.5618
		D = 0°42'7.71" der			669.578.9286	2.297.267.1196
<b>LONGITUD = 172.421m</b>						