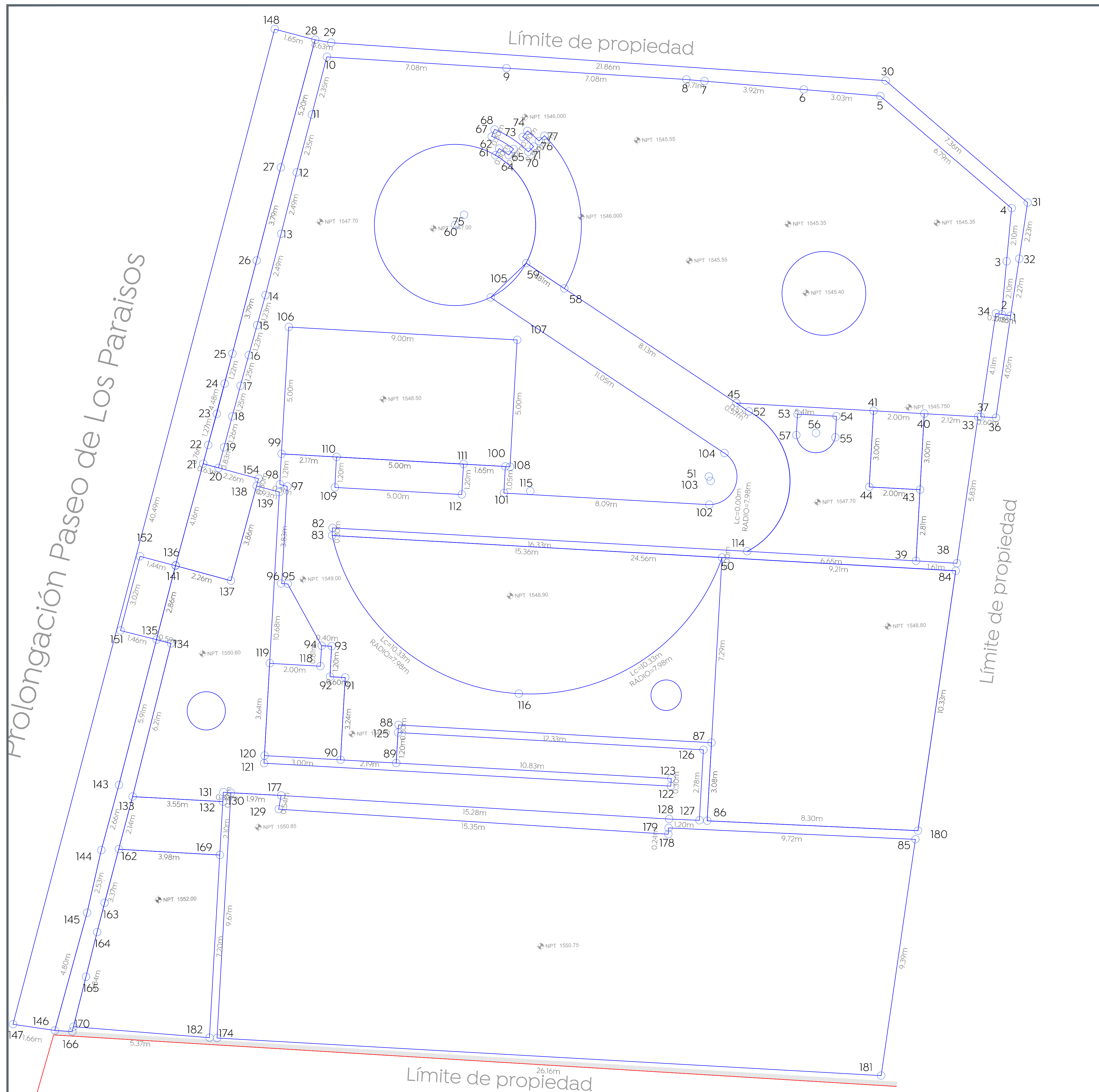


Prolongación Paseo de Los Paraísos



CUADRO DE CONSTRUCCION 1. Table with columns: LADO, EST, PV, RUMBO, DISTANCIA, V, COORDENADAS. Contains 10 rows of data.

CUADRO DE CONSTRUCCION 2. Table with columns: LADO, EST, PV, RUMBO, DISTANCIA, V, COORDENADAS. Contains 10 rows of data.

CUADRO DE CONSTRUCCION 3. Table with columns: LADO, EST, PV, RUMBO, DISTANCIA, V, COORDENADAS. Contains 10 rows of data.

CUADRO DE CONSTRUCCION 4. Table with columns: LADO, EST, PV, RUMBO, DISTANCIA, V, COORDENADAS. Contains 10 rows of data.

CUADRO DE CONSTRUCCION 5. Table with columns: LADO, EST, PV, RUMBO, DISTANCIA, V, COORDENADAS. Contains 10 rows of data.

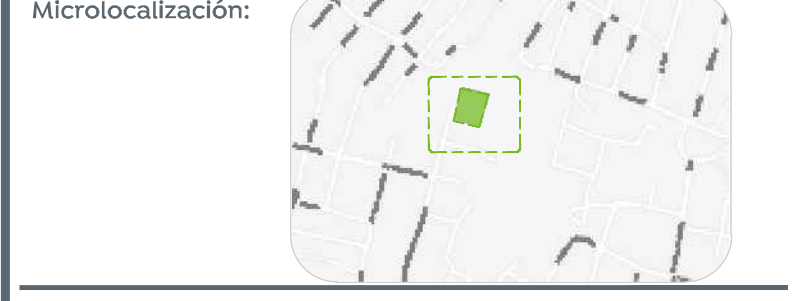
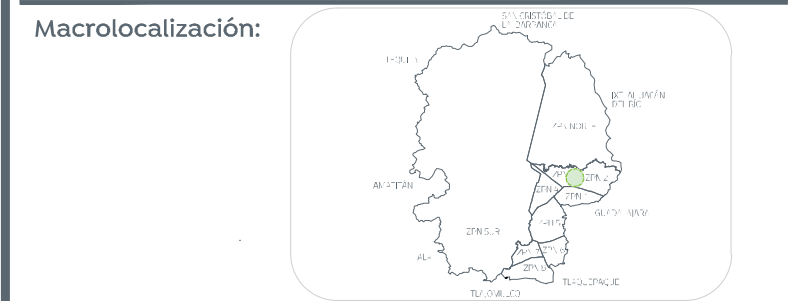
CUADRO DE CONSTRUCCION 6. Table with columns: LADO, EST, PV, RUMBO, DISTANCIA, V, COORDENADAS. Contains 10 rows of data.

CUADRO DE CONSTRUCCION 7. Table with columns: LADO, EST, PV, RUMBO, DISTANCIA, V, COORDENADAS. Contains 10 rows of data.

CUADRO DE CONSTRUCCION 8. Table with columns: LADO, EST, PV, RUMBO, DISTANCIA, V, COORDENADAS. Contains 10 rows of data.

CUADRO DE CONSTRUCCION 9. Table with columns: LADO, EST, PV, RUMBO, DISTANCIA, V, COORDENADAS. Contains 10 rows of data.

CUADRO DE CONSTRUCCION 10. Table with columns: LADO, EST, PV, RUMBO, DISTANCIA, V, COORDENADAS. Contains 10 rows of data.



Nombre del proyecto: Rehabilitación y obras complementarias del parque barrial denominado Mesa de los Ocotes, ubicado en la calle prolongación Paseo de los Paraísos, colonia Mesa Colorada Boniente, Municipio de Zapopan, Jalisco.
Contenido del plano: Plano de trazo, Parque Mesa de los Ocotes.
No. Contrato: DOPI-MUN-PP-EP-LP-021-2024
Director de Obras Públicas e Infraestructura: Ing. Ismael Jáuregui Castañeda
Jefe de la Unidad de Estudios y Proyectos: Arq. Edwin Aguiar Escatlet
Jefe de área: Arq. Angela Jazmin Vargas Olmedo
Responsable del proyecto: Arq. Julio César Robles Ríos
Mesa de los Ocotes, Zapopan, Jalisco.
Fecha: Noviembre 2023
Escala: 1:75
Cotas: Metros. Clave: PA-MO-TRZ-01