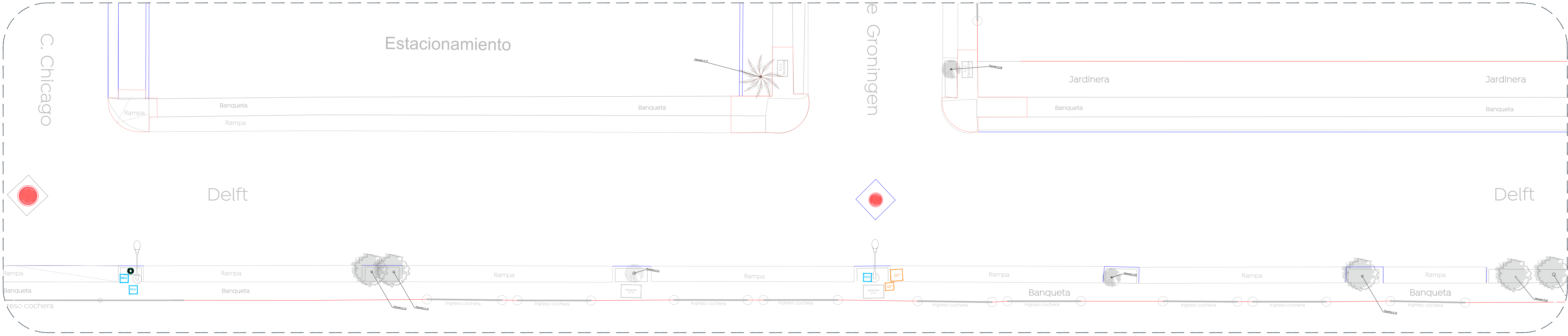


Simbología

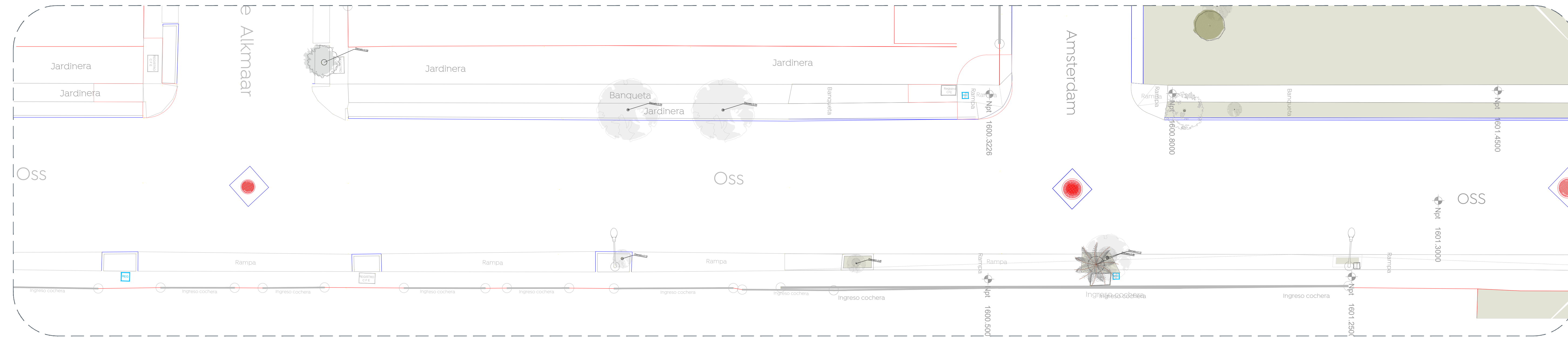
● Registro sanitario	○ Luminaria
● Pozo de absorción	○ Luminaria tipo farol
● Caja de valvulas	○ Nivel de piso terminado
● Llave de agua	○ Maguay
● Poste de la CFE	○ Arbol de 0.01m a 0.29m
● Retención de poste CFE	○ Arbol de 0.40m a 2.50m
● Registro CFE tapa circular	○ Pino
— Límite de propiedad	○ Palma
— Banqueta	— Barra de ejercitación
— Machuelo	— Resbaladilla
— Arriollo vehicular	— Ruedas de Tal Chi
— Rampa	— Sube y baja
— Escalones	— Columpio
— Nombre de calle	— Registro telefonico
— Jardinera	— Columpio
— Muro de mampuesto	— Prohibido excavar
— Ingreso cochera	— Registro CFE
— Ingreso puerta	— Canaleta
— Canaleta	— Transformador



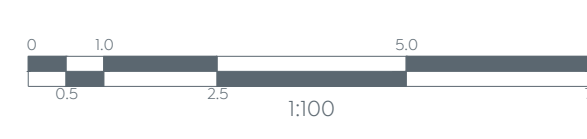
01 Planta de Conjunto - Tramo 2
 Estado Actual 1:100



02 Planta de Conjunto - Tramo 3
 Estado Actual 1:100



03 Planta de Conjunto - Tramo 4
 Estado Actual 1:100



Nombre del proyecto:
 Construcción del parque barrial denominado Valle de los Molinos, ubicado en la confluencia de las calles Av. Valentín Vidrio Arco, Oss, Amsterdam, y rehabilitación del parque ubicado en la confluencia de las calles Av. Valle de Copala, Delft, incluye: accesibilidad universal, banquetas, cruces peatonales y obras complementarias, colonia Valle de los Molinos, Municipio de Zapopan, Jalisco

Contenido del plano:
Plano estado actual
 Tramo 2-3-4

No. Contrato:
DOPI-MUN-PP-EP-LP-019-2024

Director de Obras Públicas e Infraestructura:
Ing. Ismael Jáuregui Castañeda

Jefe de la Unidad de Estudios y Proyectos:
Arq. Edwin Aguiar Escatlet

Jefe de área:
Arq. Angela Jazmin Vargas Olmedo

Responsable del proyecto:
Arq. César Omar Apodaca Rodriguez

Ubicación:
Col. Valle de los Molinos, Zapopan, Jalisco

Fecha: **Marzo 2024**
 Escala: **Indicada**
 Cotas: **Metros** Clave: **EP-VM-POZO-EA-02**