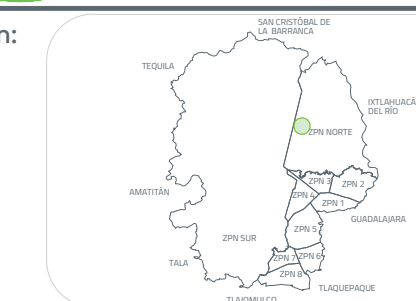



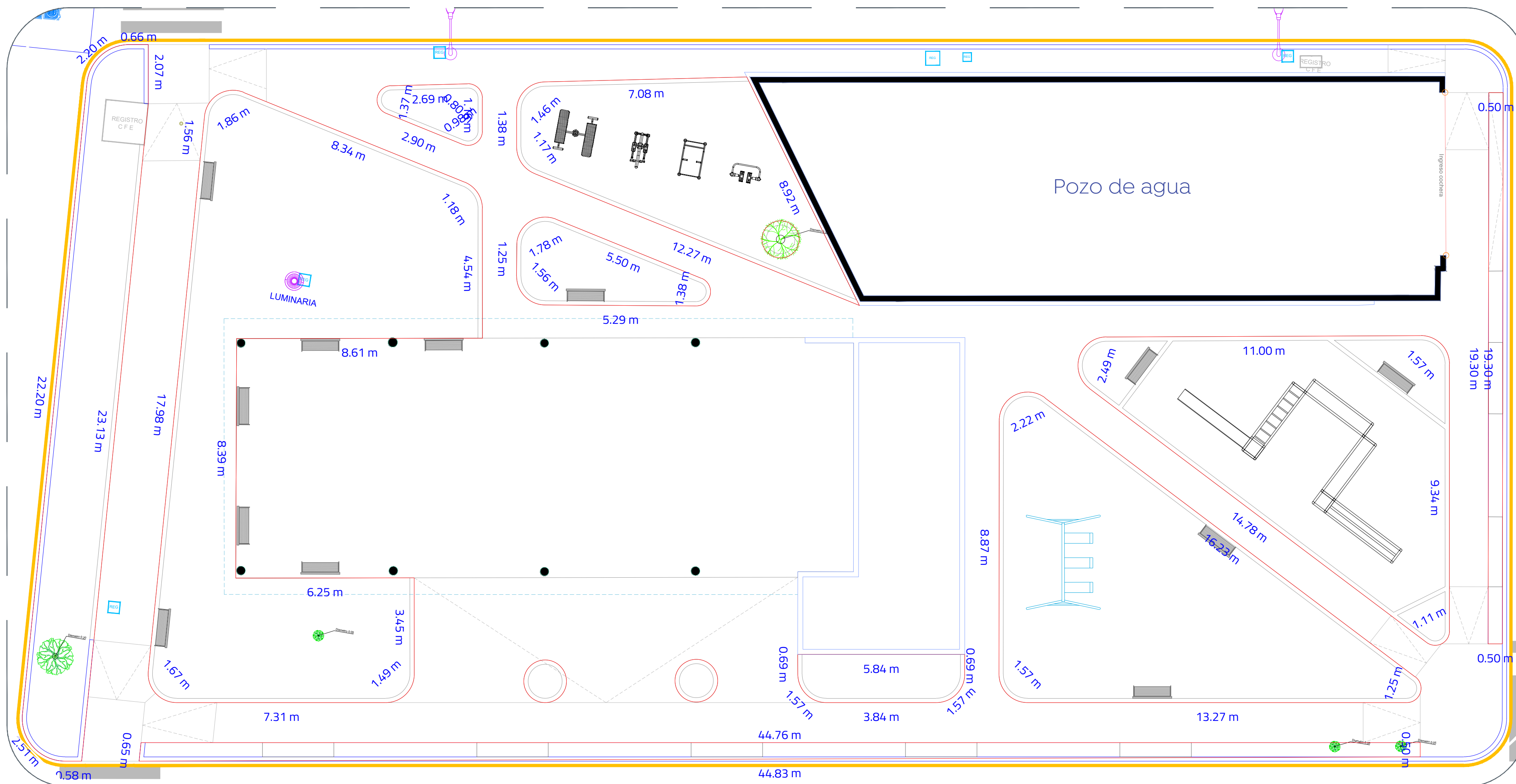
Macrolocalización:



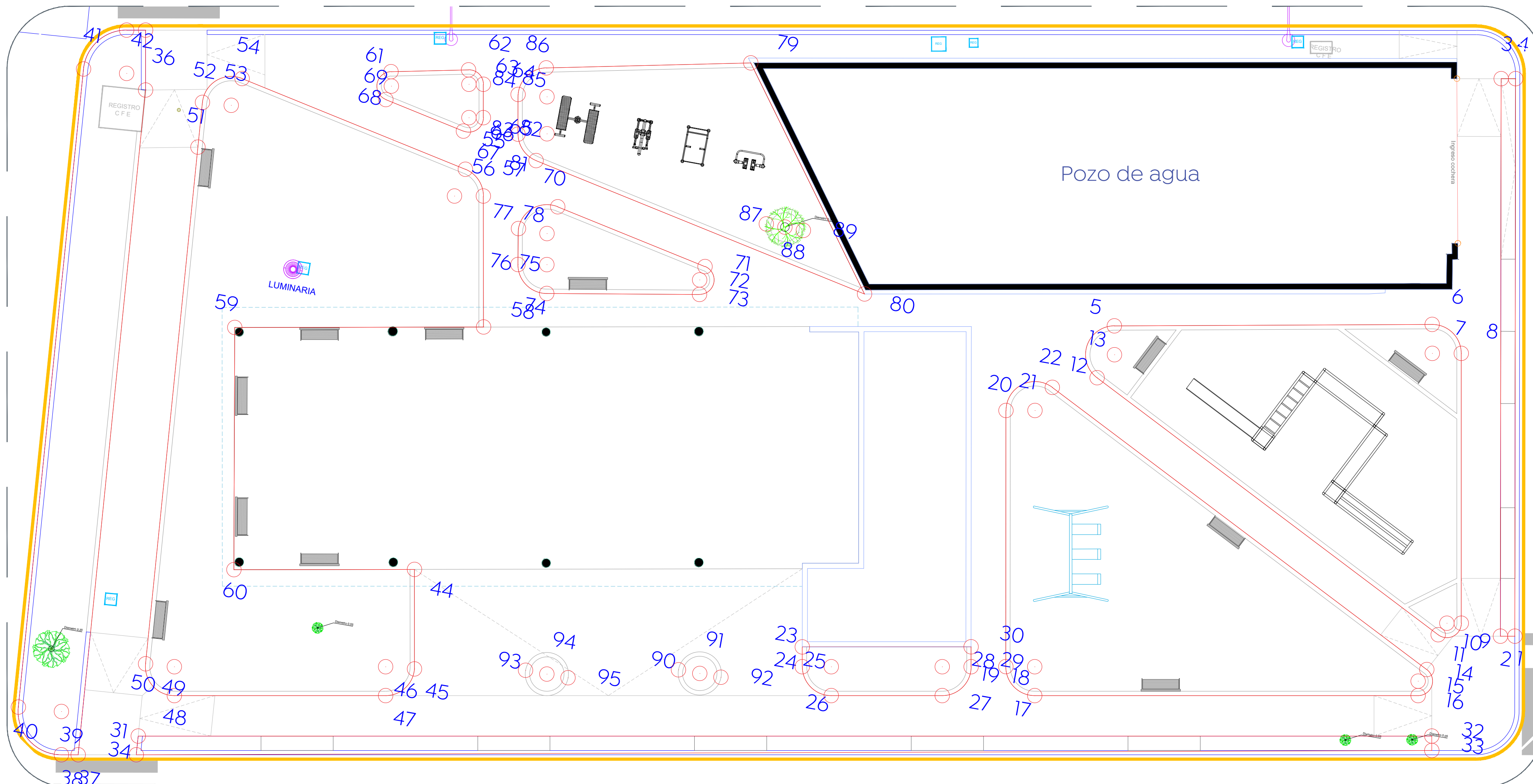
Microlocalización:



Simbología:



01 Planta de conjunto  
 Trazo 1:100



02 Planta de conjunto  
 Trazo 1:100

LEDO	NO.	NOMBRE	SIGNADA	V	COORDENADAS	
EST	NO.				X	Y
1	2	S 80°07'09.20" W	0.500	2	2,306,689.923	663,230.9587
2	3	N 09°52'45.04" E	19.301	3	2,306,708.845	663,227.9546
3	4	N 80°07'09.20" E	0.499	4	2,306,708.922	663,227.6467
4	1	S 09°52'50.80" E	19.301	1	2,306,689.923	663,230.9587

LEDO	NO.	NOMBRE	SIGNADA	V	COORDENADAS	
EST	NO.				X	Y
44	45	S 09°57'18.59" E	3.449	45	2,306,685.6080	663,193.0559
45	47	S 37°19'49.04" W	1.357	47	2,306,681.3322	663,192.8295
46	46	CENTRO DE CURVA DELTA = 85°59'44.08" RADIO = 1.000 SUBTAN = 0.923				

LEDO	NO.	NOMBRE	SIGNADA	V	COORDENADAS	
EST	NO.				X	Y
50	51	N 04°10'06.21" W	19.977	51	2,306,698.701	663,183.1495
51	52	N 04°10'06.21" W	1.558	52	2,306,700.2641	663,183.0242
52	54	N 48°59'44.70" E	1.601	54	2,306,701.3144	663,184.2442

LEDO	NO.	NOMBRE	SIGNADA	V	COORDENADAS	
EST	NO.				X	Y
61	62	N 78°38'00.29" E	2.686	62	2,306,702.9614	663,191.9094
62	64	S 55°39'23.53" E	0.76	64	2,306,702.5635	663,192.5004
63	63	CENTRO DE CURVA DELTA = 97°25'12.37" RADIO = 0.500 SUBTAN = 0.513				

LEDO	NO.	NOMBRE	SIGNADA	V	COORDENADAS	
EST	NO.				X	Y
70	71	S 77°50'34.38" E	5.500	71	2,306,697.6271	663,201.1478
71	73	S 01°15'54.91" W	0.982	73	2,306,695.6903	663,201.2558
72	72	CENTRO DE CURVA DELTA = 158°14'38.66" RADIO = 2.400 SUBTAN = 2.400				

LEDO	NO.	NOMBRE	SIGNADA	V	COORDENADAS	
EST	NO.				X	Y
93	95	N 90°00'00" E	1.490	95	2,306,682.8309	663,198.9378
94	94	CENTRO DE CURVA DELTA = 180°00'00" RADIO = 0.745				
95	93	N 90°00'00" E	1.490	93	2,306,682.8309	663,198.9277

LEDO	NO.	NOMBRE	SIGNADA	V	COORDENADAS	
EST	NO.				X	Y
90	92	N 90°00'00" E	1.490	92	2,306,683.7644	663,204.1465
91	91	CENTRO DE CURVA DELTA = 180°00'00" RADIO = 0.745				
92	90	N 90°00'00" W	1.490	90	2,306,683.7644	663,203.6534

Nombre del proyecto:  
 Construcción del parque barrial denominado Valle de los Molinos, ubicado en la continuación de las calles Av. Valentín Véliz Arco, Oco, Amsterdám, y rehabilitación del parque ubicado en la continuación de las calles Av. Valle de Copala, Dasha, Dasha, incluye: accesibilidad universal, banquetas, cruces peatonales y obras complementarias, colonia Valle de los Molinos, Municipio de Zapopan, Jalisco

Contenido del plano:  
 Planta de trazo Parque Pozo

No. Contrato:  
 DOPI-MUN-PP-EP-LP-019-2024

Director de Obras Públicas e Infraestructura:

Ing. Ismael Jáuregui Castañeda

Jefe de la Unidad de Estudios y Proyectos:

Arq. Edwin Aguiar Escatet

Jefe de área:  
 Responsable del proyecto:  
 Arq. Angélica Jazmin Vargas Olmedo  
 Arq. César Omar Apodaca Rodríguez

Ubicación:  
 Col. Valle de los Molinos, Zapopan, Jalisco

Norte:  
 Fecha: Abril 2024  
 Escala: Indicada  
 Cotas: Metros Clave:  
 EP-VM-POZO-TRZ