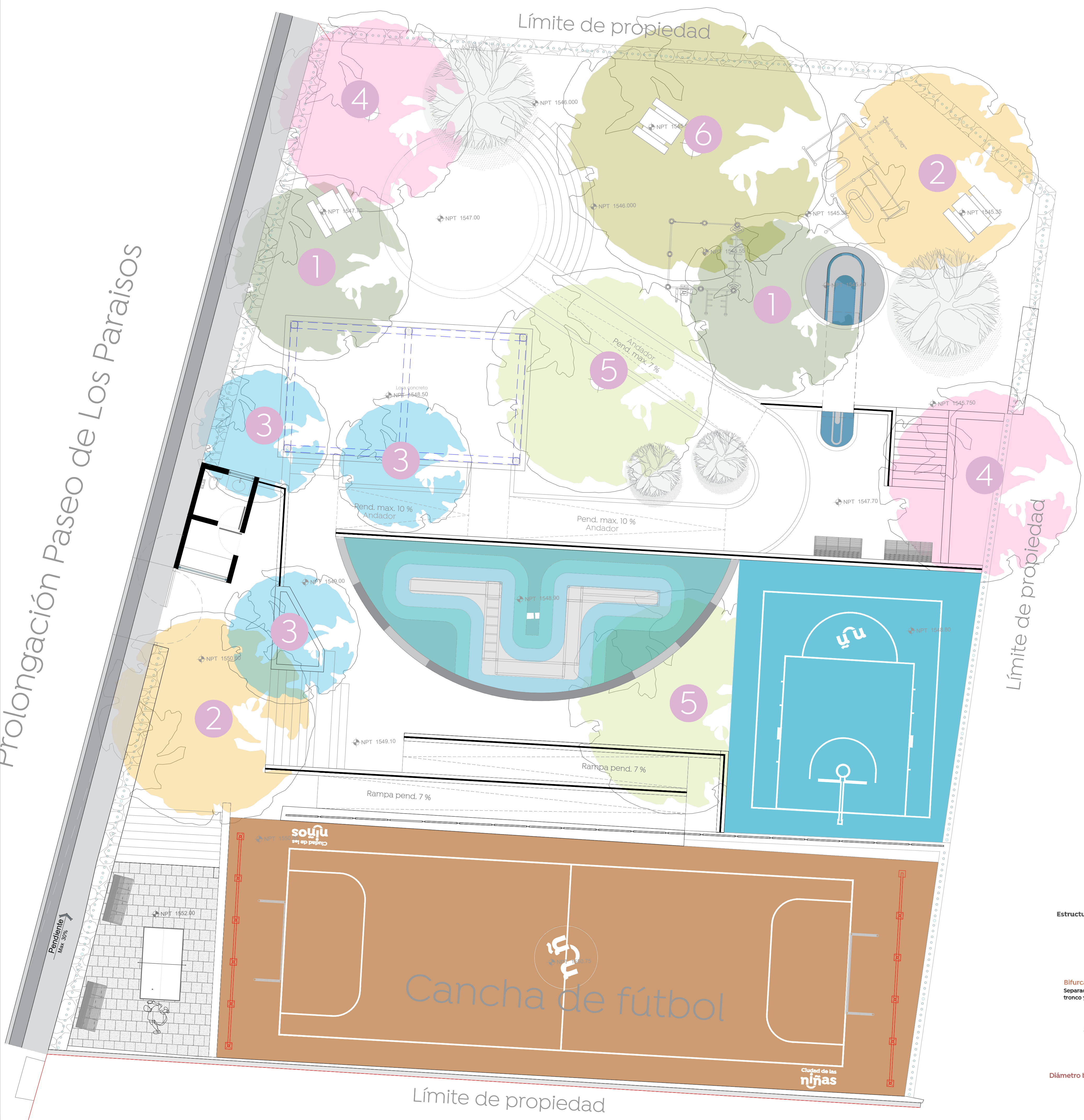


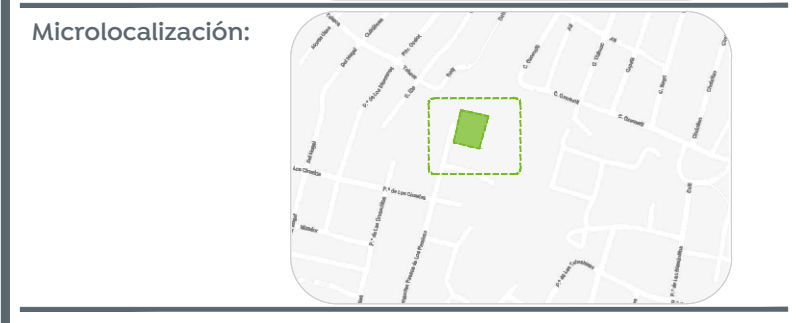
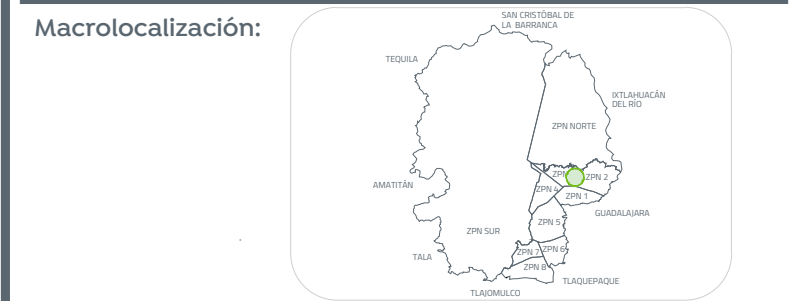
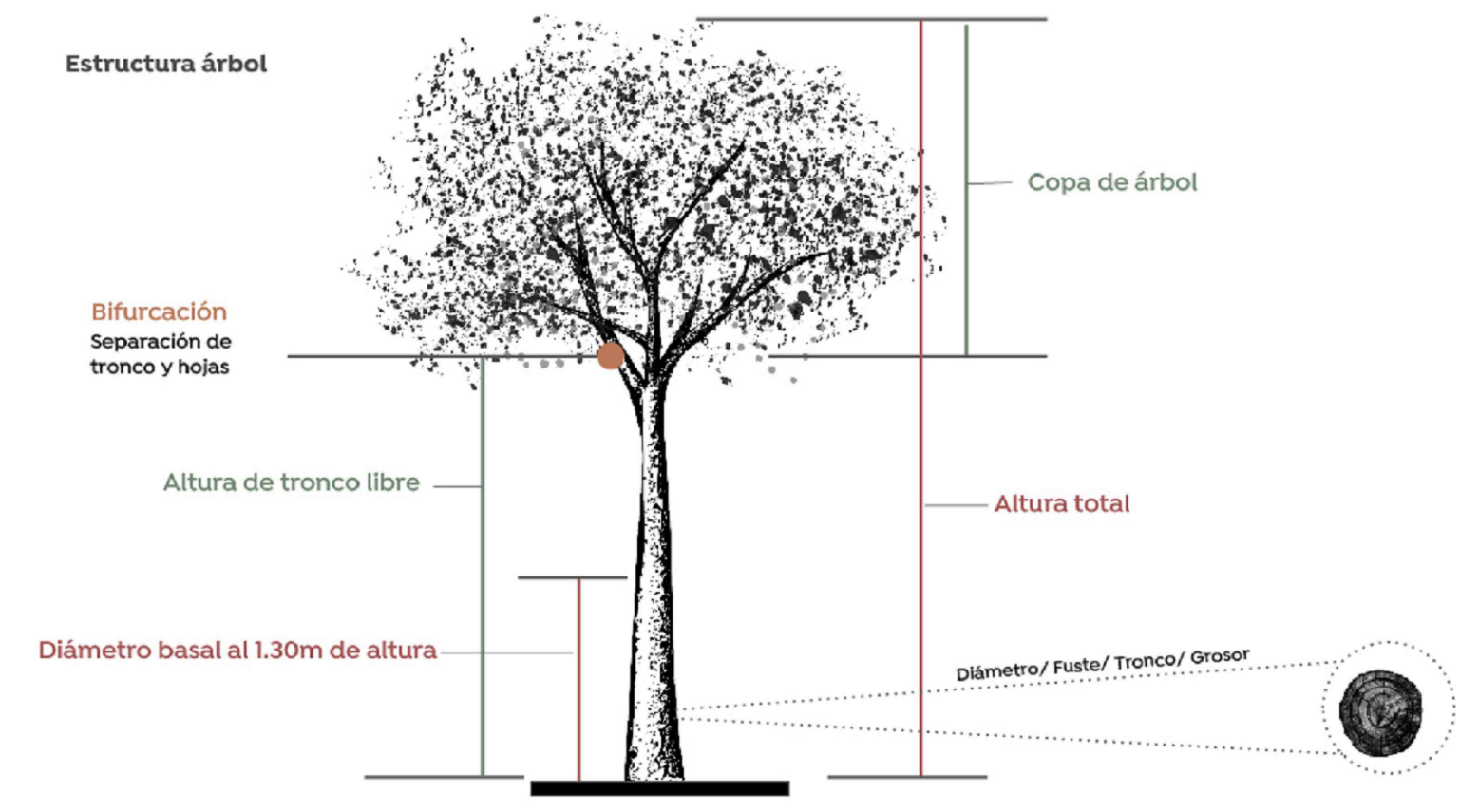
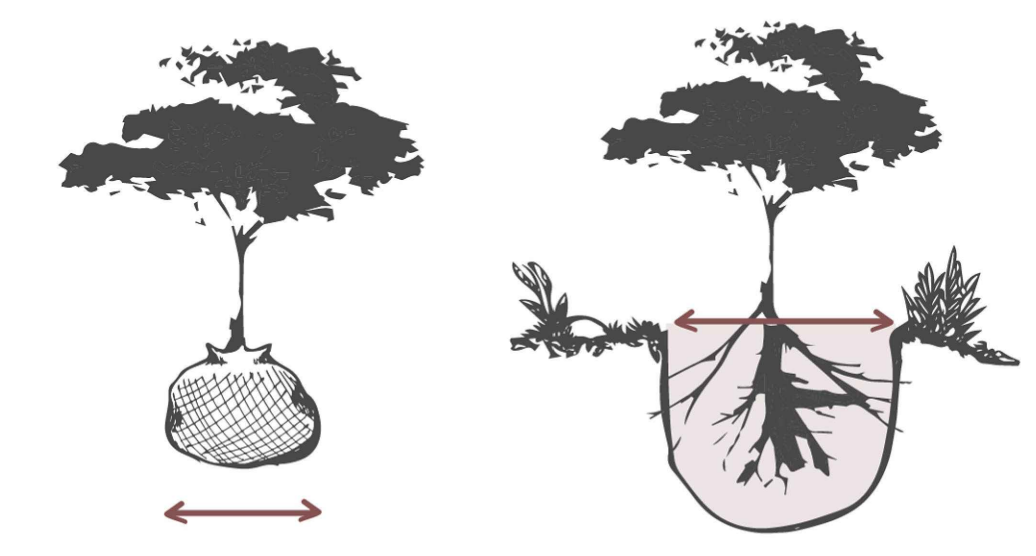
Prolongación Paseo de Los Paraísos



Simbología	Especificación	Imagen
2 Piezas	Pinus Jaliscana (Pinus Jaliscana) Altura mínima 2 a 3 metros.	
2 Piezas	Primavera (Tabebuia donnell-smithii) Altura mínima 2 a 3 metros.	
3 Piezas	Arrayán (Luma apiculata) Altura mínima 2 a 3 metros.	
2 Piezas	Magnolia (Magnolia grandiflora) Altura mínima 2 a 3 metros.	
2 Piezas	Encino siempre verde (Quercus Virginiana) Altura mínima 2 a 3 metros.	
1 Piezas	Roble común (Quercus robur) Altura mínima 2 a 3 metros.	

Proporción de tronco / Espacio para plantar

Tronco grosor/ fuste	Diámetro mínimo/ para plantar	Altura árbol/ Aprox.
1"	60 cm	1.5 m
2"	75 cm	2 m
3"	90 cm	3 m
4"	110 cm	4 m



Simbología:

- Antes de excavar el hoyo debe medirse el cepellón (X y Y).
- El hoyo de la plantación nunca debe ser más profundo que la distancia desde el ensanchamiento de las raíces hasta el fondo del cepellón.
- El hoyo de la plantación o cajete deberá ser más ancho en la parte superior, dándole forma curva semejante a una cazuela, debido a que las raíces crecen de manera más vigorosa cerca de la superficie.
- El cajete ideal debe ser de dos a tres veces el ancho (3X) del cepellón a nivel de superficie.
- Al excavar se debe ser cuidadoso con la infraestructura subterránea, en el entorno urbano pudieran existir líneas de agua potable, drenaje e incluso cableado eléctrico.
- Al hacer la excavación del cajete se sugiere separar la tierra superficial, la cual es más fértil, de la profunda, menos fértil.
- Una vez colocado el árbol en posición correcta se recomienda colocar primero el suelo superficial, más fértil y al final el suelo profundo, menos fértil, se debe compactar ligeramente.
- Para casi finalizar es necesario conformar el cajete, es decir formar una bermas o borde de contención sobre el cepellón a fin de contener el agua del riego.
- Se debe regar al inmediatamente una vez terminada la plantación.
- Se recomienda colocar acolchado para retener humedad, retrasar el crecimiento de maleza y reducir la posibilidad de daños en los árboles producidos por maquinarias bordeadoras y cortacésped.

Nombre del proyecto:
 Rehabilitación y obras complementarias del parque barrial denominado Mesa de los Ocotes, ubicado en la calle prolongación Paseo de los Paraísos, colonia Mesa Colorada Poniente, Municipio de Zapopan, Jalisco

Contenido del plano:
Plano y especificación de vegetación, Parque Mesa de los Ocotes.

No. Contrato:
 DOPI-MUN-PP-EP-LP-021-2024

Director de Obras Públicas e Infraestructura:
Ing. Ismael Jáuregui Castañeda

Jefe de la Unidad de Estudios y Proyectos:
Arq. Edwin Aguilar Escatet

Jefe de área:
Arq. Angela Jazmin Vargas Olmedo

Responsable del proyecto:
Arq. Julio César Robles Rios

Ubicación:
 Mesa de los Ocotes, Zapopan, Jalisco.

Fecha: Noviembre 2023
 Escala: 1:75
 Gotas: Metros Clave:
PA-MO-VEG-02