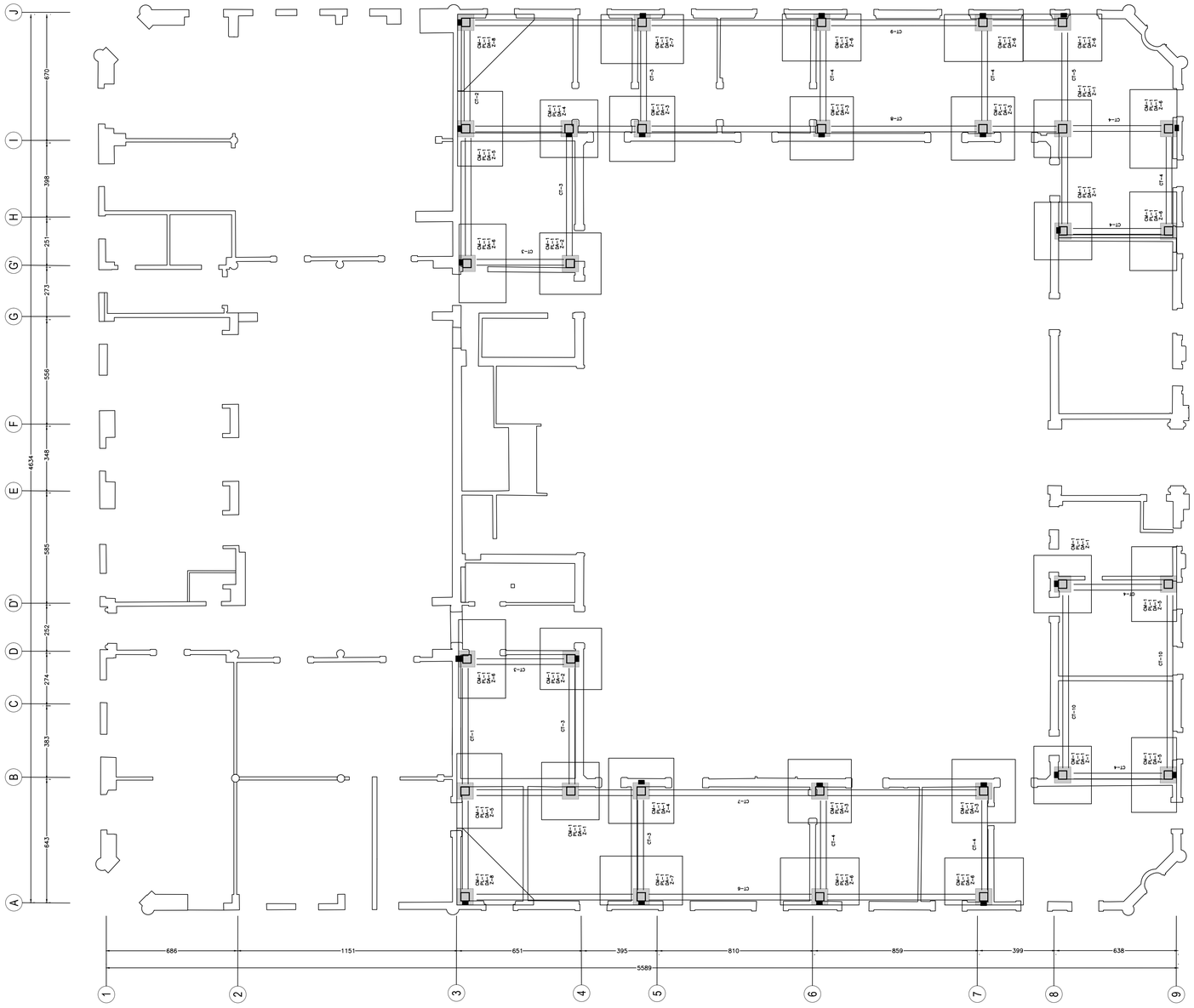

PLANTA CIMENTACIÓN PROPUESTA
Esc. 1:100

TABLA DE ZAPATAS AISLADAS

CAPACIDAD DE CARGA DEL TERRENO = 10 Ton./m2 **

	DIMENSION					ARMADO		
TIPO	A	B	H	D1	D2	ASA	ASB	OBSERVACIONES
Z-1	300	300	35	85	85	30#4	30#4	CENTRAL
Z-2	320	320	35	85	85	24#5	24#5	CENTRAL
Z-3	330	330	35	85	85	27#5	27#5	CENTRAL
Z-4	340	340	40	85	85	29#5	29#5	CENTRAL
Z-5	235	390	45	85	85	30#4	19#6	LINDERO
Z-6	245	410	45	85	85	30#4	25#5	LINDERO
Z-7	255	430	50	85	85	32#4	26#6	LINDERO

* LA DIMENSIÓN D1 Y D2 SERÁ 5cm. MAYOR QUE LA DIMENSIÓN DEL CASTILLO Y 10cm. MAYOR A LA DIMENSIÓN DE LA COLUMNA DE CONCRETO.
** VERIFICAR CON UN ESTUDIO DE MECÁNICA DE SUELOS.

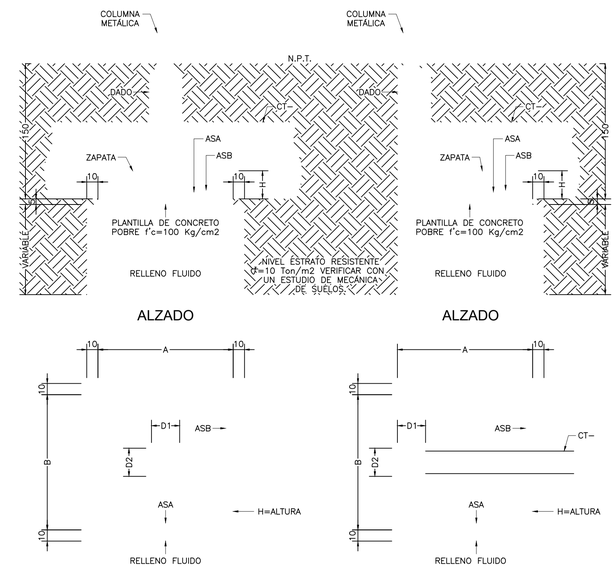

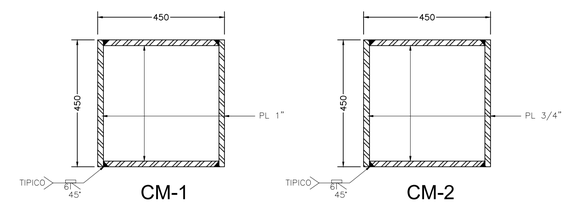

ACOTACIONES EN MILIMETROS

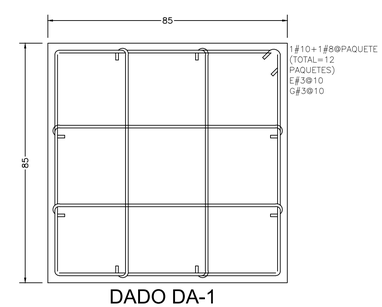

DADO DA-1

Gobierno de Zapopan
Ciudad de las niñas y niños
Obras Públicas e Infraestructura
Gestión integral de la Ciudad

Macrolocalización:

Microlocalización:

Especificaciones:

Nombre del proyecto:
Adecuación Museográfica-Técnica-Arquitectónica y obras complementarias del Palacio Municipal, etapa 1,ubicado en la confluencia de la Avenida Hidalgo y calle Benito Juárez, colonia Centro Histórico, Municipio de Zapopan, Jalisco

Contenido del plano:
Planta de cimentación

No. Contrato:
DOPI-MUN-RM-IM-LP-043-2024

Director de Obras Públicas e Infraestructura:
Ing. Ismael Jáuregui Castañeda

Jefe de la Unidad de Estudios y Proyectos:
Arq. Edwin Aguiar Escatel

Jefe de área:
Ing. Adhad Yigael Gurrola Soto

Responsable del proyecto:
Arq. Luis Ángel Egula Gómez

Ubicación:
Av. Hidalgo, Zapopan, 45100 Zapopan, Jalisco

Norte:
Fecha: Agosto 2024
Escala: Indicada
Acotaciones: Metros
Clave:
Número: ES-01
Revisión: 00