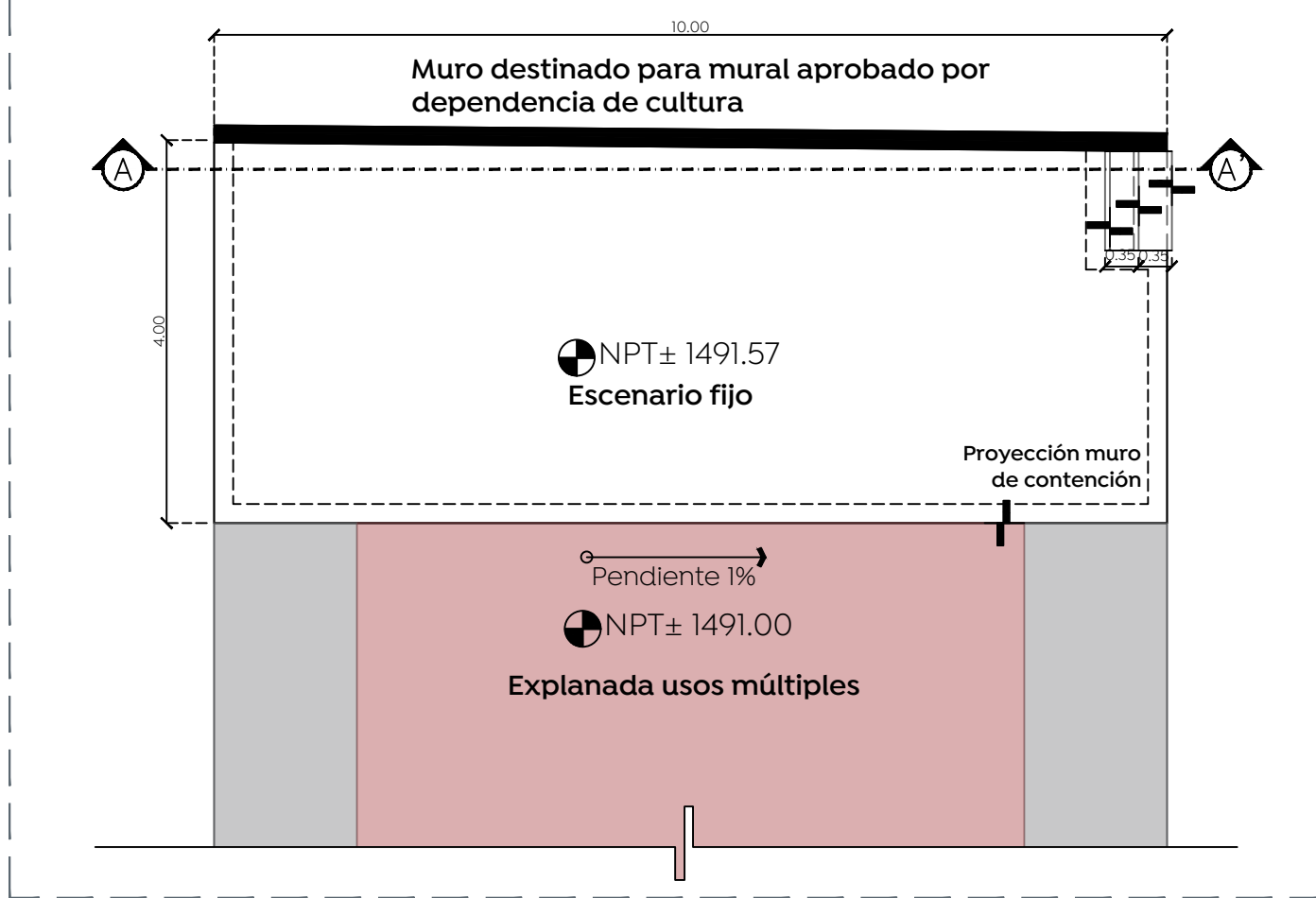
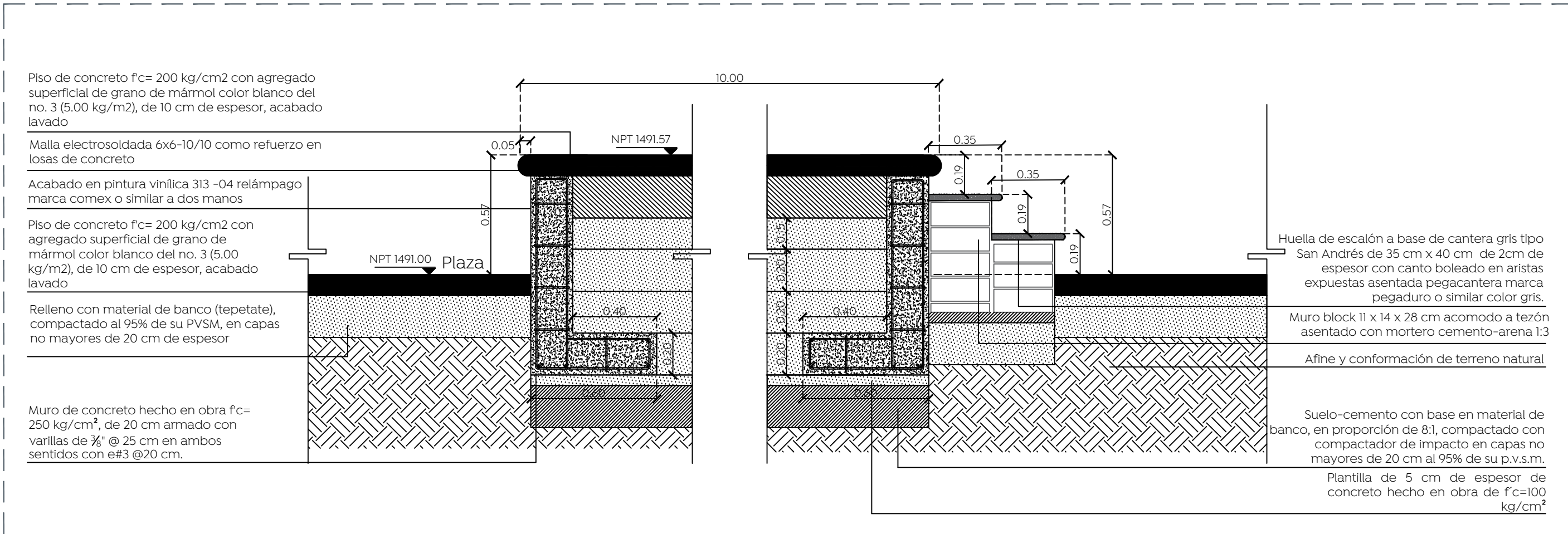


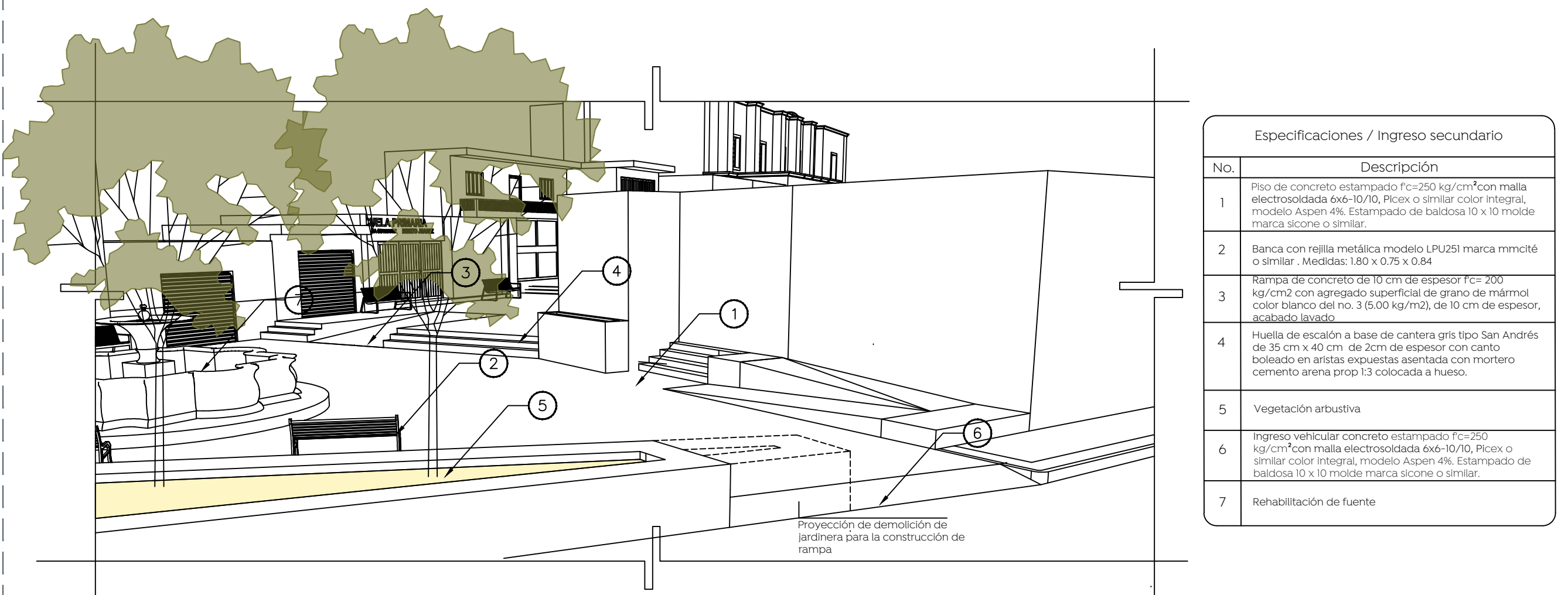
Planta de ubicación  
Esc 1:750



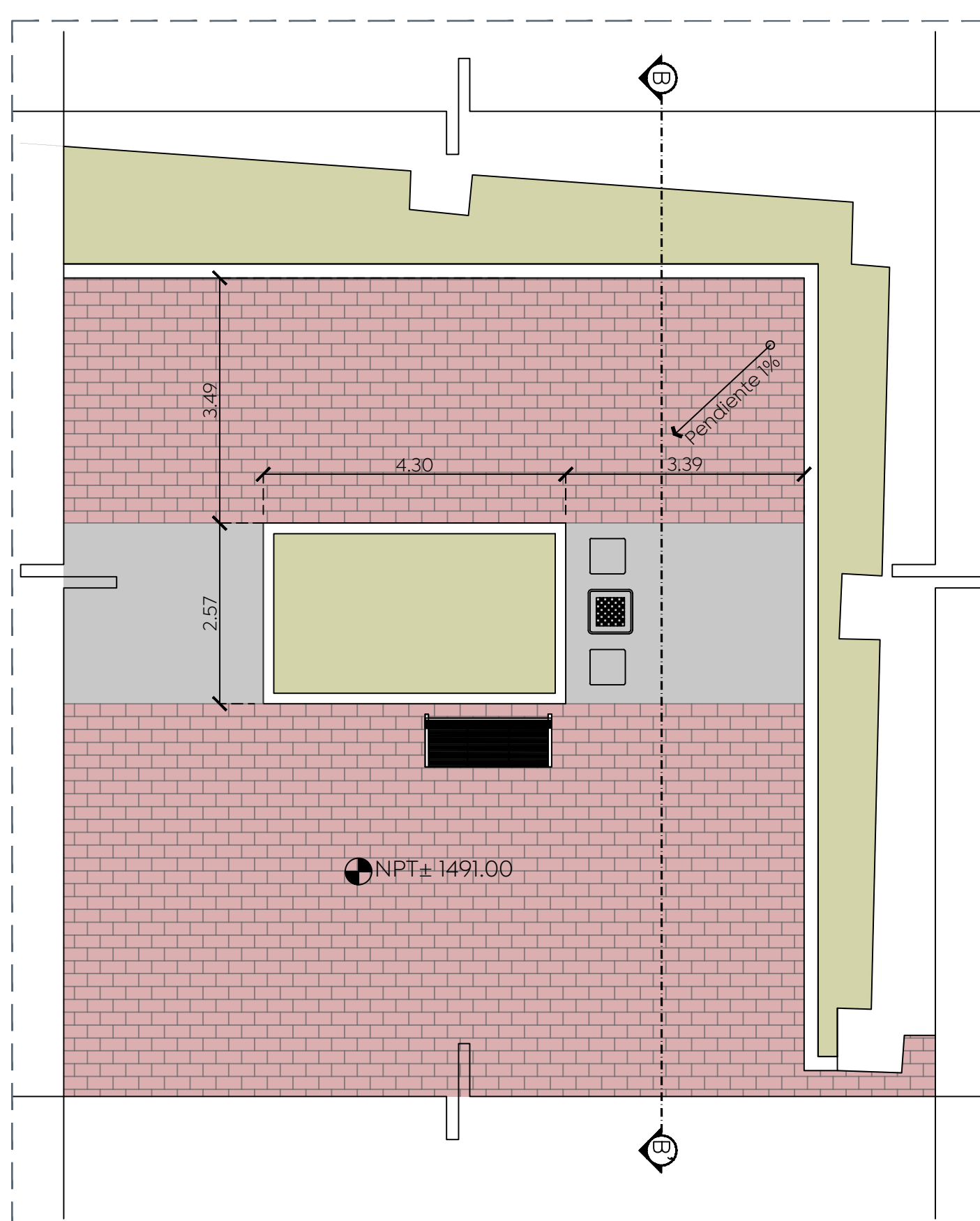
Escenario fijo (Det 5.1) Planta Esc 1:150



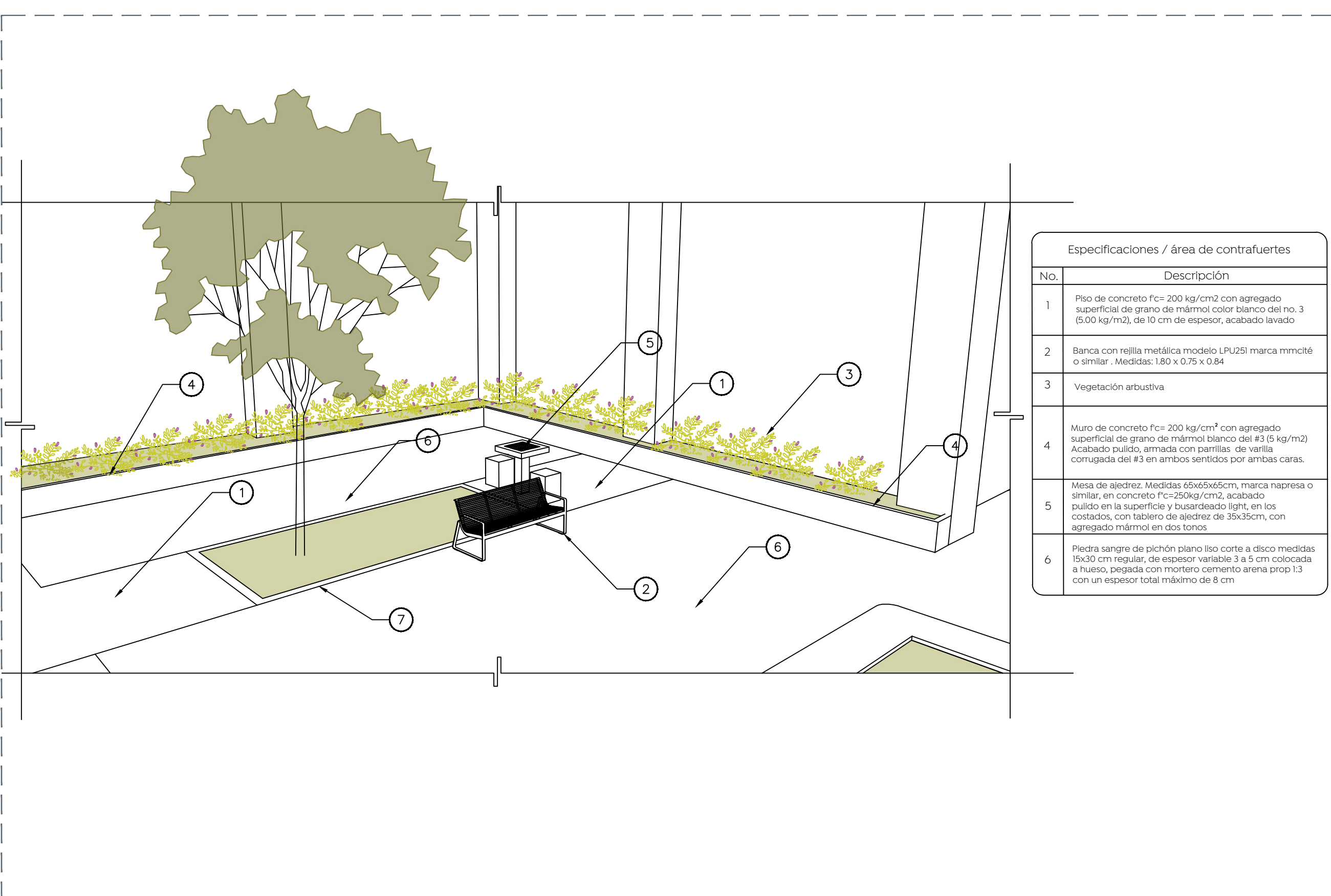
Escenario fijo (Det 5.1) Sección A - A' Esc 1:20



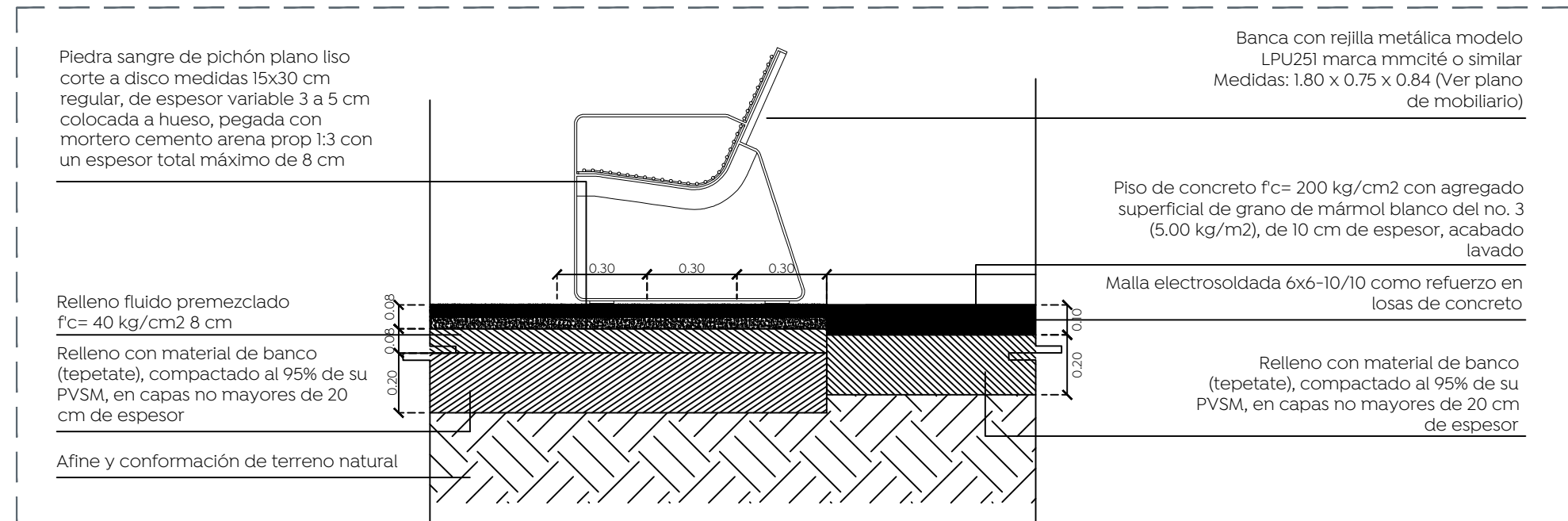
Ingreso secundario (Det 5.1)  
Isométrico



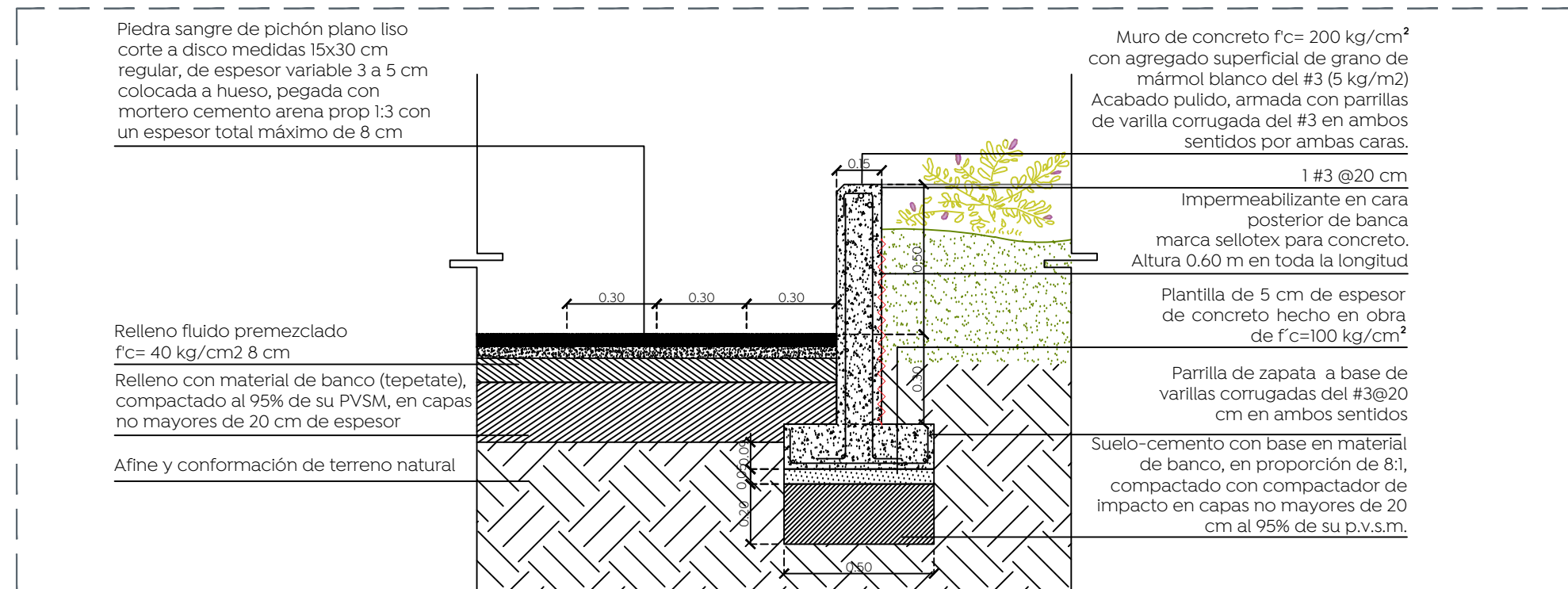
Jardineras (Área de contrafuertes) (Det 5.2)  
Planta Esc 1:75



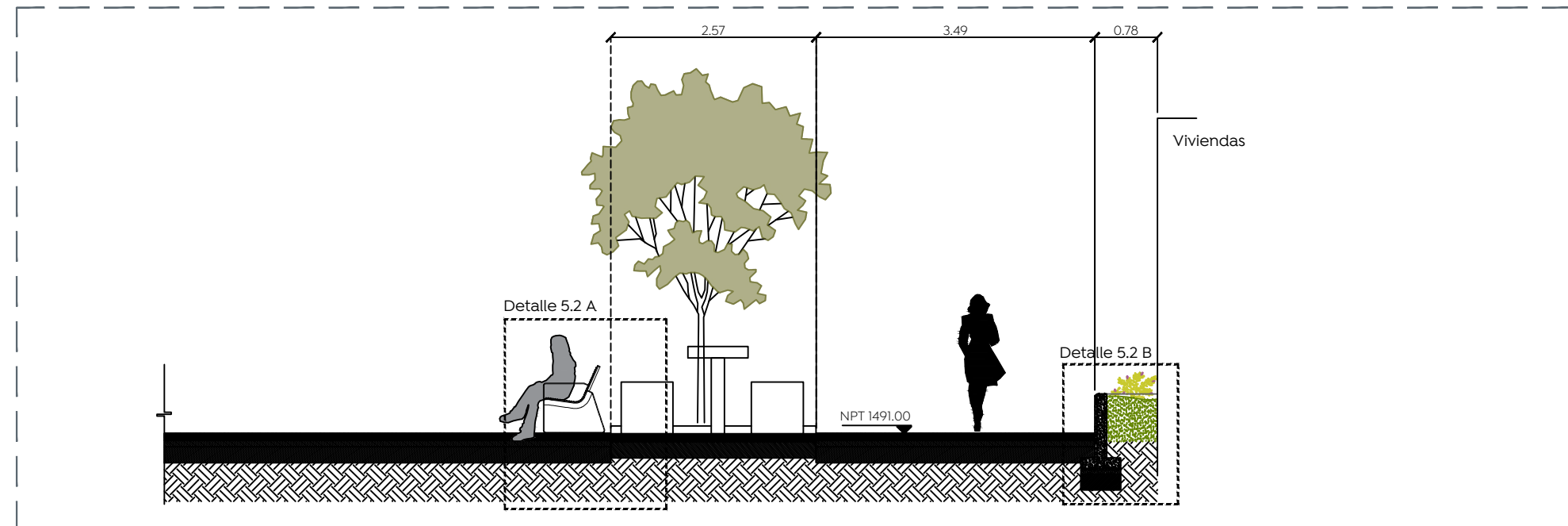
Jardineras (Área de contrafuertes) (Det 5.2)  
Isométrico



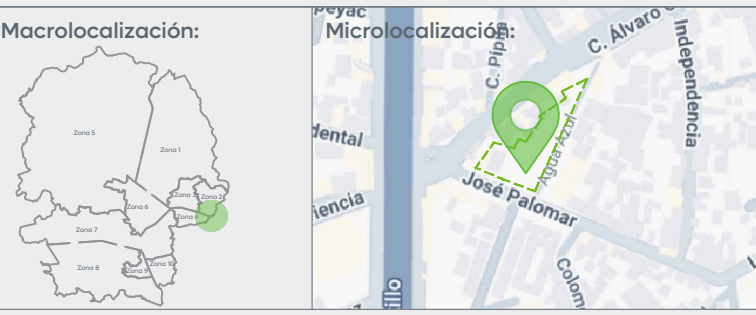
Piedra sangre de picón / Piso de concreto  
Detalle 5.2 A Esc 1:20



Jardineras  
Detalle 5.2 B  
Esc 1:20



Jardineras (Área de contrafuertes) (Det 5.2)  
Sección B - B' Esc 1:75



Simbología:

Notas:

Nombre del proyecto:	
Rehabilitación urbana y mejoramiento de la Plaza Pública y Quiosco de El Batán, más obras complementarias, ubicada en la confluencia de la calle José Palomar y Av. Alvaro Obregón, El Batán, municipio de Zapopan, Jalisco	
Contenido del plano:	
Detalles-Jardineras / Escenario / Ingreso secundario	
No. Contrato:	
DOP-MUN-CUSMAX-EP-LP-004-2025	
Director de Obras Públicas e Infraestructura:	
Ing. Ismael Jáuregui Castañeda	
Jefe de la Unidad de Estudios y Proyectos:	
Arq. Edwin Aguilar Escatrel	
Jefe de área:	
Arq. Angélica Jazmin Vargas Olmedo	Empresa responsable del proyecto: Arq. Gloria Esmeralda Ramírez Ramírez
Ubicación:	
C. José Palomar y C. Alvaro Obregón Col. El Batán, Zapopan, Jalisco	
Fecha: Enero 2025	
Escala: Indicada	
Cotas: Metros	