

Alzado frontal
Escala 1:20 Cotas (M).

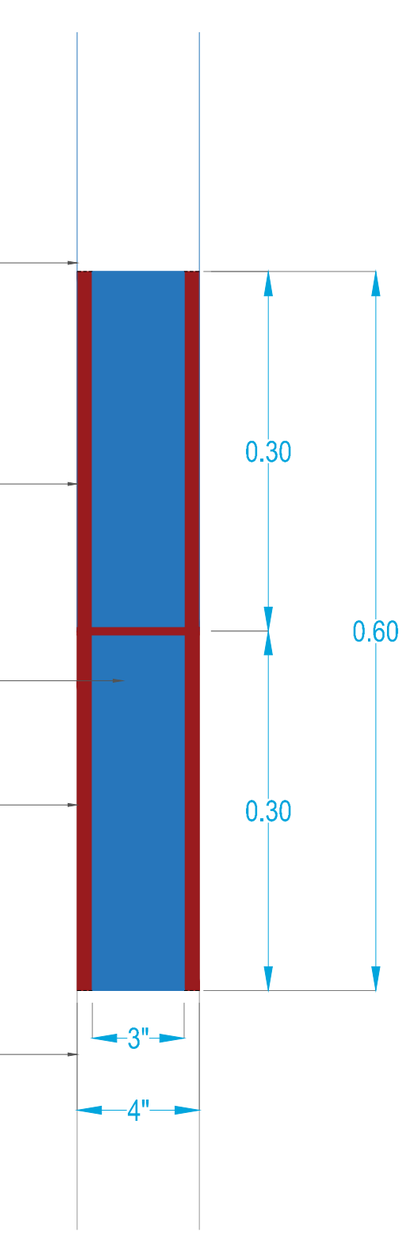

Vista frontal
Escala 1:10 Cotas (M).

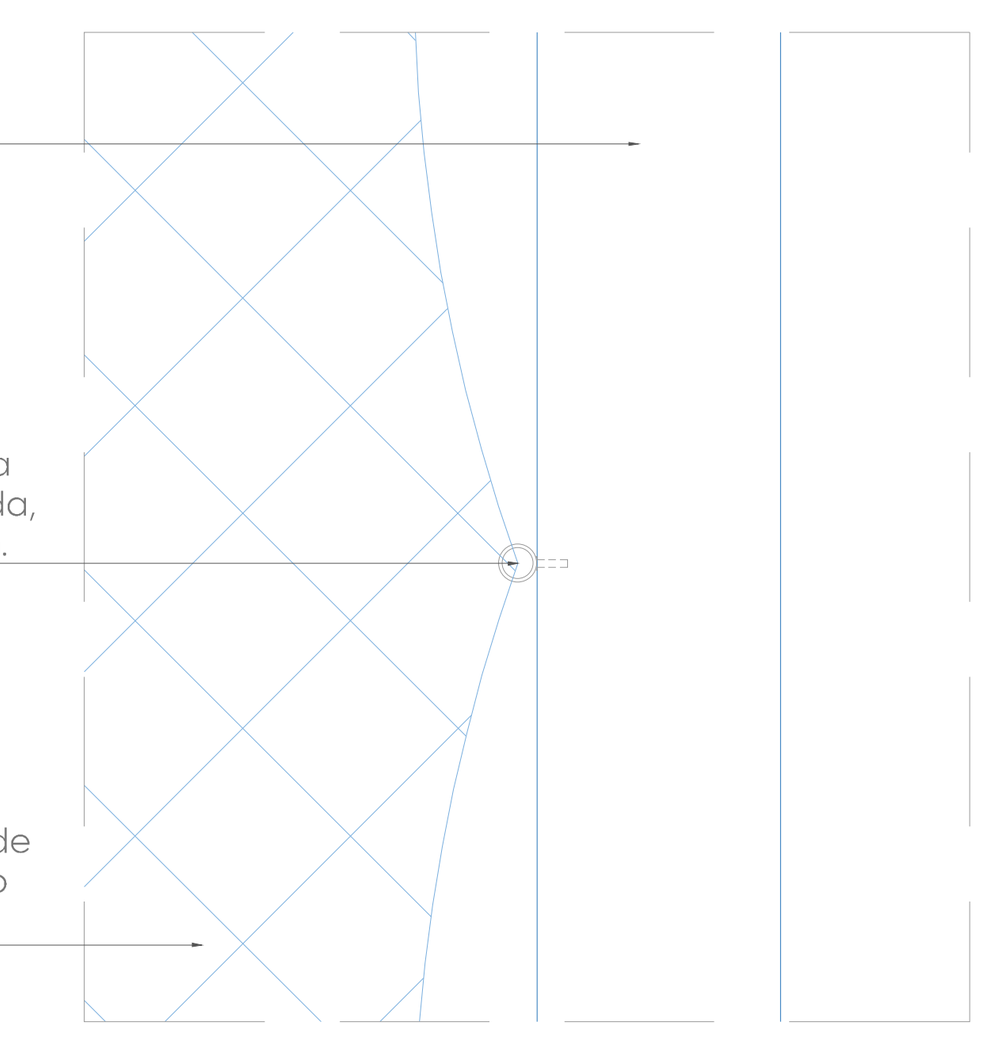

Vista frontal
Escala 1:5

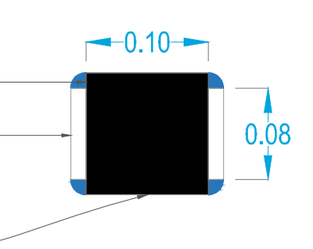

Vista en planta
Escala 1:10 Cotas (M).

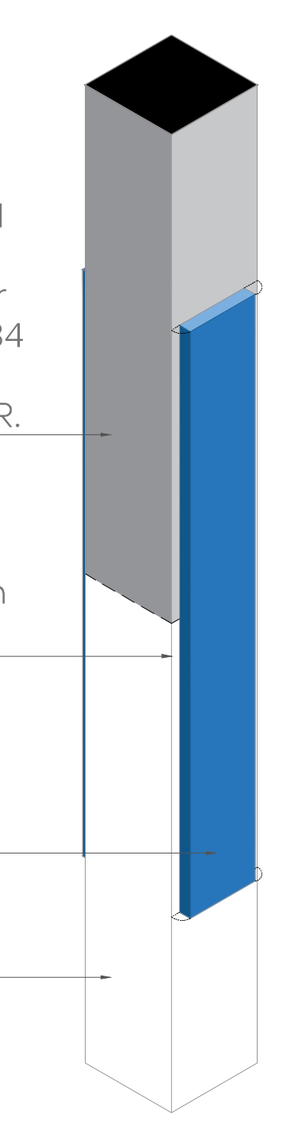

Vista isometrica
Sin escala

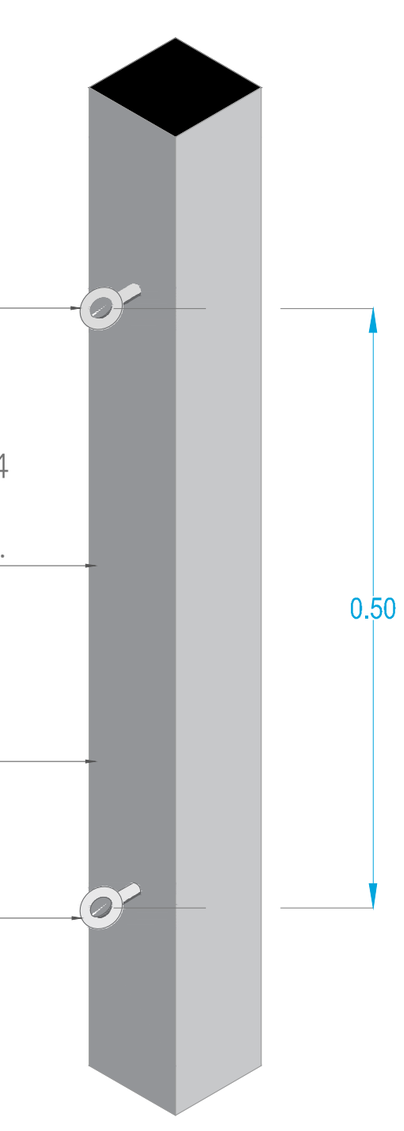

Vista isometrica
Escala 1:10 Cotas (M).

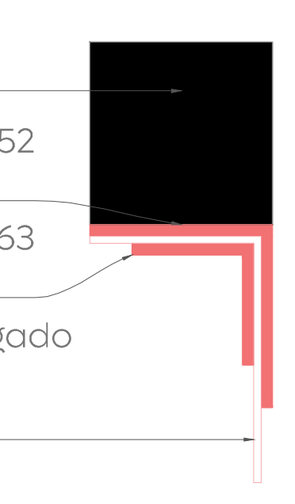

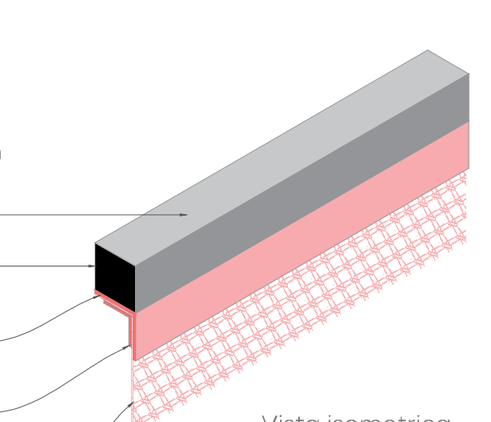

Vista isometrica
Sin escala

Vista frontal
Escala 1:5

01 Detalle de reja perimetral
Intervencion de reja perimetral — Escala indicada

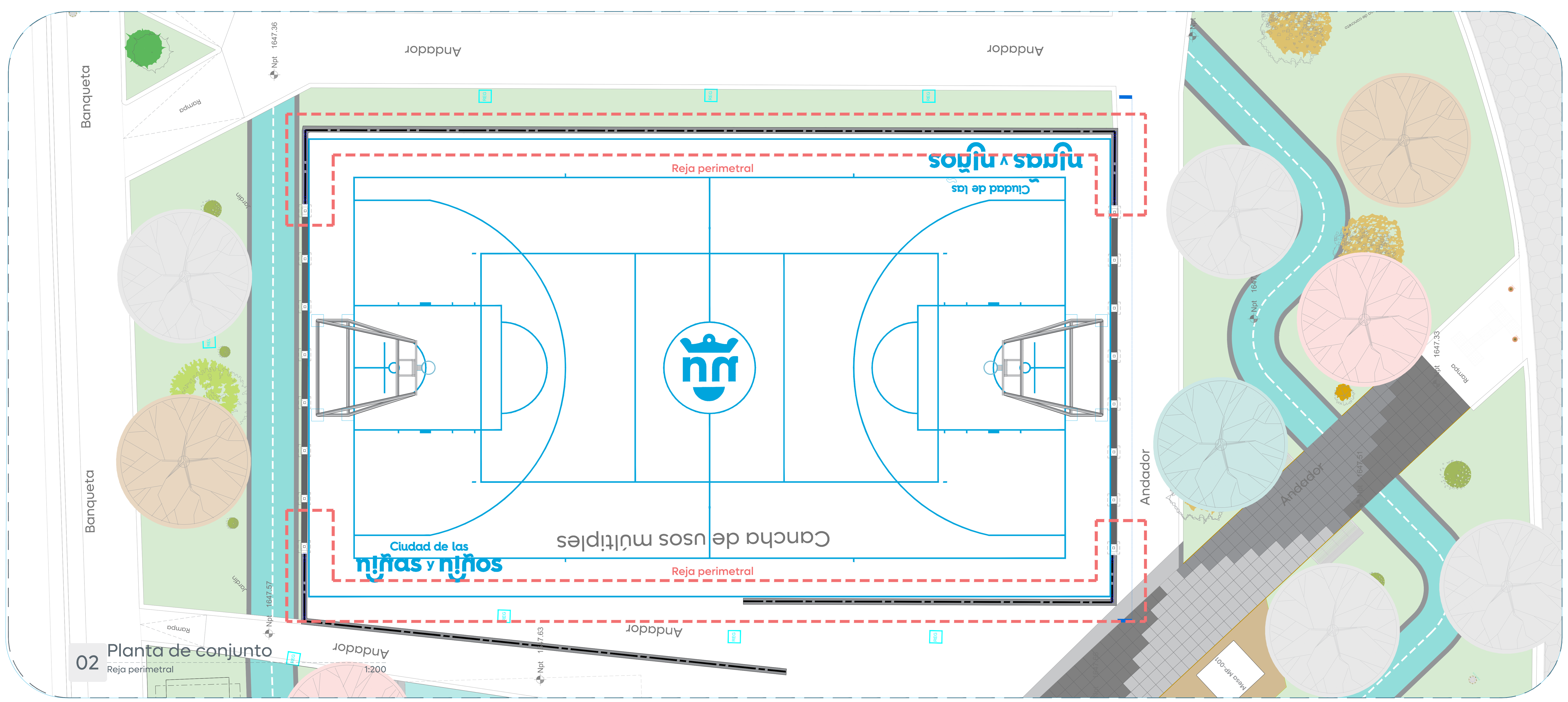

02 Planta de conjunto
Reja perimetral — 1:200

Gobierno de Zapopan
Ciudad de las niñas y niños
Obras Públicas e Infraestructura
Gestión Integral de la Ciudad

Macrolocalización:

Microlocalización:

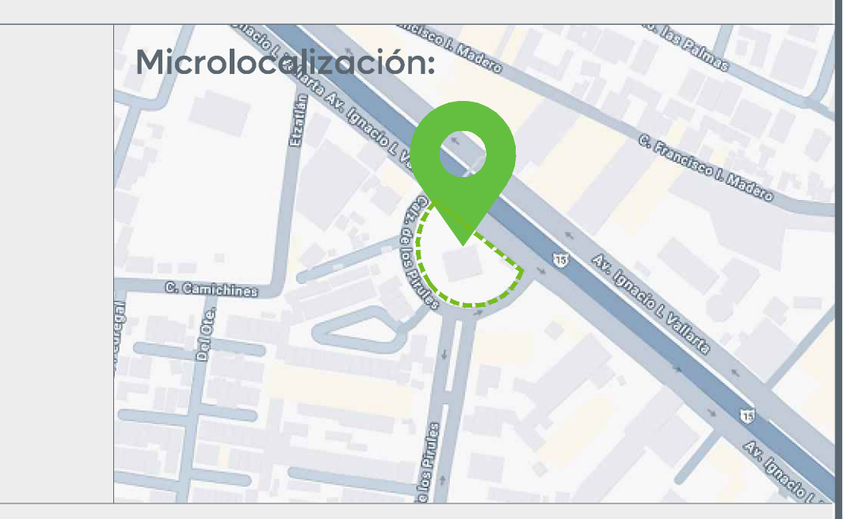

Simbología:

Notas:

Espacio Público

Nombre del proyecto:
Rehabilitación del polígono denominado Parque Recreativo Pirules (Jocotán II - El Tule), más obras complementarias, ubicado en la confluencia de las calles calzada de los Pirules y Av. Ignacio L. Vallarta, Granja, municipio de Zapopan, Jalisco

Contenido del plano:
Plano de reja perimetral.

No. Contrato:
DOPI-MUN-PP-EP-LP-014-2025

Director de Obras Públicas e Infraestructura:
Ing. Ismael Jáuregui Castañeda

Jefe de la Unidad de Estudios y Proyectos:
Arq. Edwin Aguiar Escatel

Jefe de área:
Arq. Angela Jazmin Vargas Olmedo

Responsable del proyecto:
Arq. Angela Jazmin Vargas Olmedo

Ubicación:
Av. Vallarta
Col. Ciudad Granja, Zapopan, Jalisco

Fecha: Marzo 2025
Escala: Indicada
Cotas: Metros
Clave: ER-JO-CAN-RP