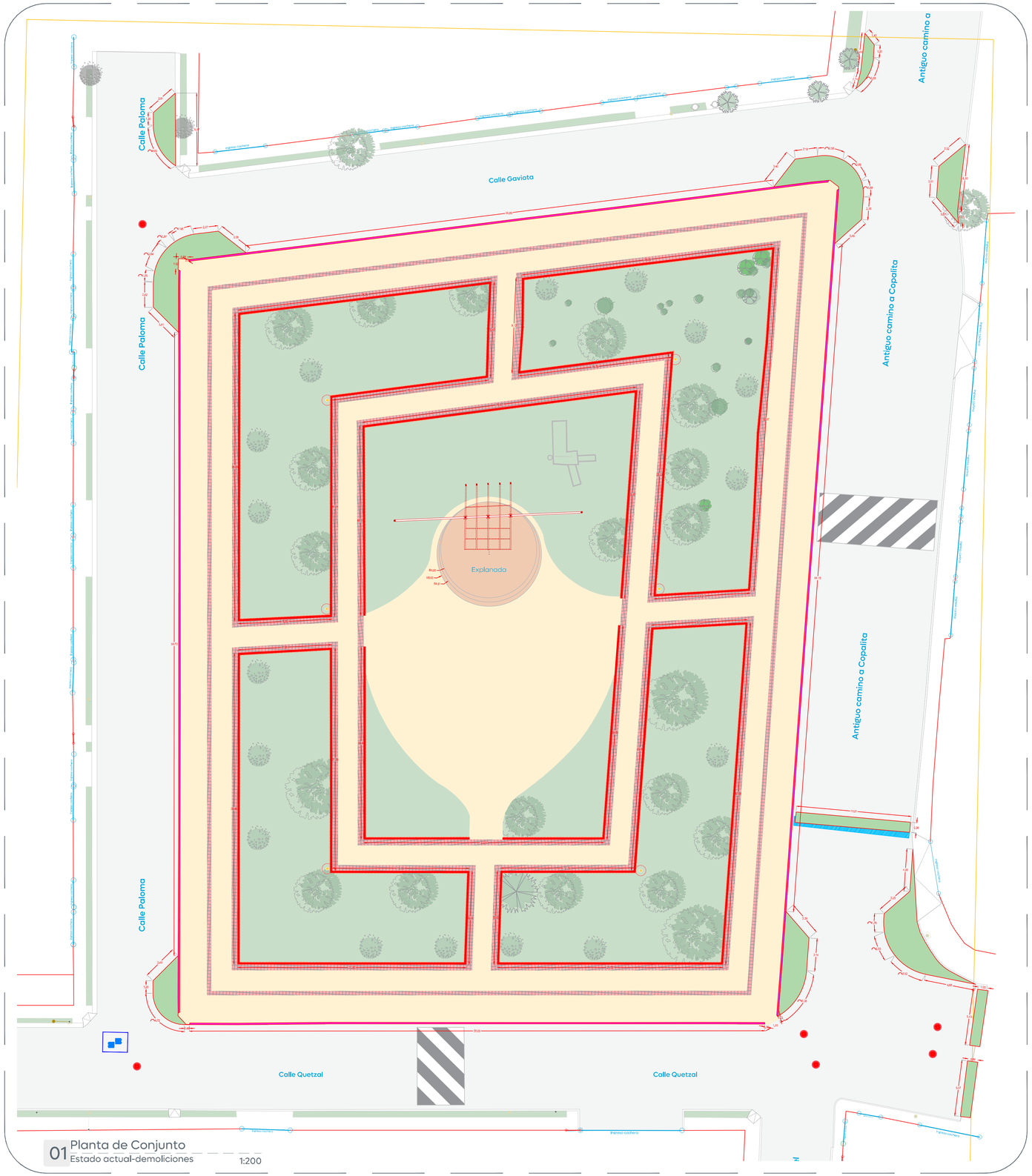

01 Planta de Conjunto
Estado actual-demoliciones
1:200

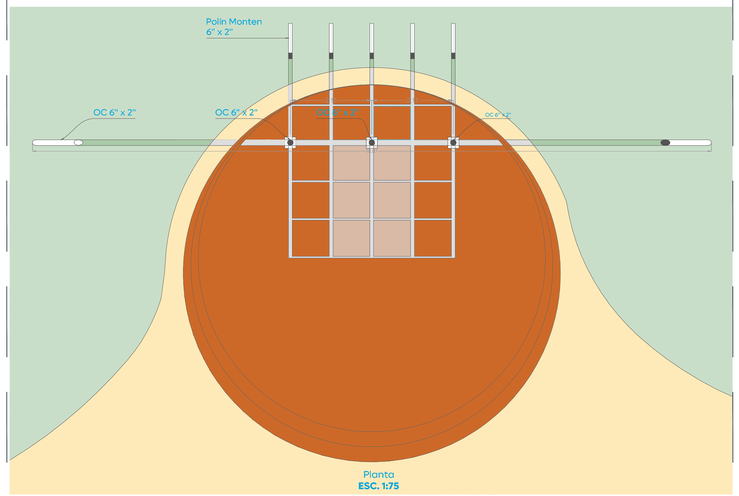

Planta
ESC. 1:75

Componentes:
1. OC 6"
2. Polín Monten 6" x 2"
3. PTR 2" x 2"
4. Lamina de Policarbonato

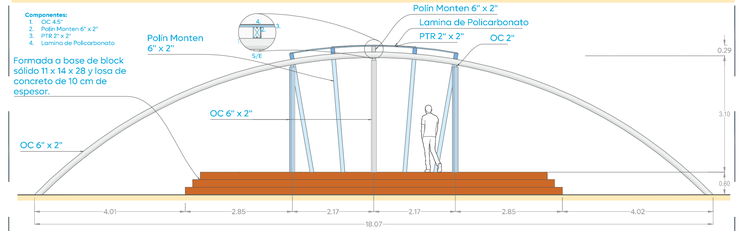

Alzado frontal
ESC. 1:75

02 Detalle de explanada
Estado actual
1:75

Simbología	Especificación de demolición	Imagen
	Losas de concreto: Espesor de 10 cm, en andadores, banquetas y rampas. **Superficie:** 1,222 m².	

Simbología	Especificación de demolición	Imagen
	Explanada: explanada de 60 cm, de altura, conformada a base de block sólido 11 x 14 x 28 , con losa superior en concreto de 10 cm de espesor. **Superficie:** 43.81 m².	

Simbología	Especificación de demolición	Imagen
	Machulelo Interior: Machuelo tipo "I", utilizado para delimitar áreas verdes en parque. **Superficie:** 559 ml.	

Simbología	Especificación de demolición	Imagen
	Adoquín: Adoquín rectangular de 20 cm. x 40 cm. **Superficie:** 461 m².	

Simbología	Especificación de demolición	Imagen
	Machulelo Exterior: Machuelo tipo "I", utilizado para delimitar banquetas. **Superficie:** 268 ml.	

Simbología	Especificación de demolición	Imagen
	Carpeta Asfaltica **Superficie:** 159 m².	

Gobierno de Zapopan

Ciudad de las niñas y niños

Obras Públicas e Infraestructura
Gestión Integral de la Ciudad

Macrolocalización:

Microlocalización:

Simbología:

Losas de Concreto
Plataforma
Machuelo Interior
Adoquín
Machuelo Exterior
Carpeta asfáltica

Rehabilitación...
Ingreso Puerta
Ingreso cortina
Ingreso cochera
Elevación
Línea puerta.
Línea de cortina.
Línea de cochera.
Línea de proyección.
Cota de elevación.
Registro.
Luminaria pública.
Cisterna.
Llave de agua.
Poste de CFE.
Poste de teléfono.
Registro de CFE.
Registro de CFE.
Registro de CFE.
Tensión de poste de CFE.
Registro de teléfono.
Árbol 1.
Árbol 2.
Árbol 3.
Árbol 4.

Notas:

Espacio Público

Nombre del proyecto:

Rehabilitación del Parque denominado privada Unidad Valle de Nuevo México 1era. etapa, más obras complementarias, ubicado en la confluencia de los calles Quetzal/Venustiano Carranza, San Miguel/Antiguo Camino a Copalita, colonia Valle de Nuevo México, municipio de Zapopan, Jalisco.

Contenido del plano:

Planta de conjunto, detalle y especificación-estado actual/demoliciones.

No. Contrato:

DOPI-MUN-PP-EP-LP-015-2025

Director de Obras Públicas e Infraestructura:

Ing. Ismael Jáuregui Castañeda

Jefe de la Unidad de Estudios y Proyectos:

Arq. Edwin Aguiar Escatel

Jefe de área:

Arq. Angela Jazmín Vargas Olmedo

Responsable del proyecto:

Arq. Angela Jazmín Vargas Olmedo

Ubicación:

Antiguo Camino a Copalita 59, La Periquera, 45134 Nuevo México, Jal.

Fecha: Febrero 2025
Escala: Indicada
Cotas: Metros
Clave:

PA-VNM-DEM

\\nasobp.zapopan.gob.mx\Espacios Públicos\ADMINISTRACION 24-27\PP 2024\8. VALLE DE NUEVO MÉXICO\PLANOS\DWG CARLOS\EP-VNM-EA-DEM-DES.dwg