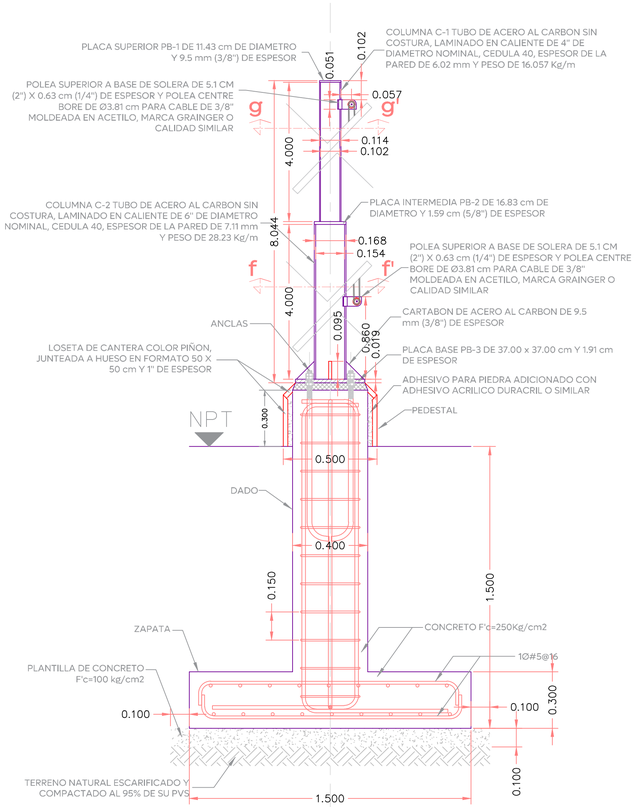

SECCIÓN e-e"
ESC. 1:15

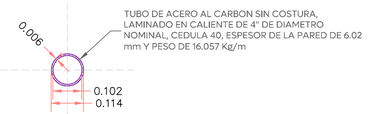

COLUMNA C-1 SECCION g-g'
ESC. 1:10

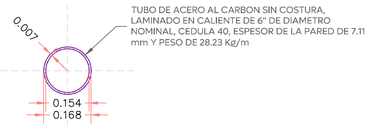

COLUMNA C-2 SECCION f-f'
ESC. 1:10

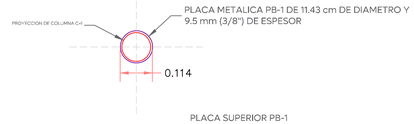

PLACA SUPERIOR PB-1
ESC. 1:10

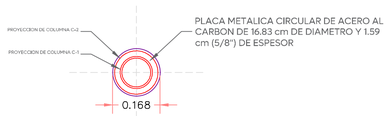

PLACA INTERMEDIA PB-2
ESC. 1:10

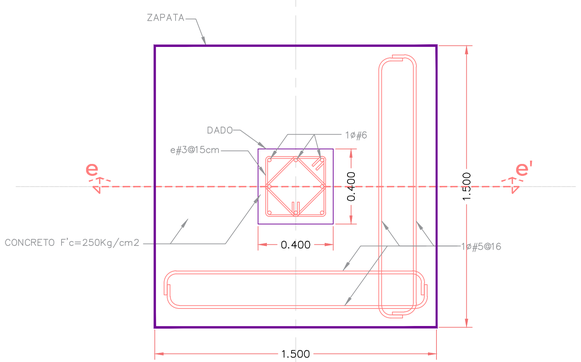

CIMENTACIÓN - PLANTA
ESC. 1:15

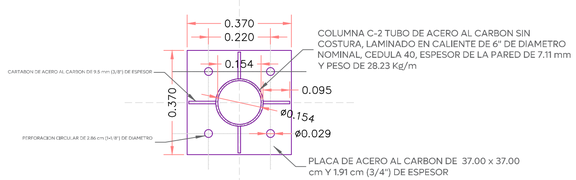

PLACA BASE PB -3
ESC. 1:10

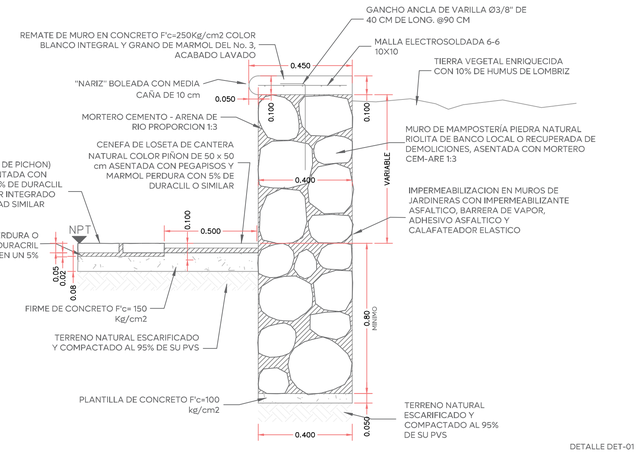

DETALLE DET-01

02 Detalle DET-01 Muro Jardinera
DE-02 1 : 15

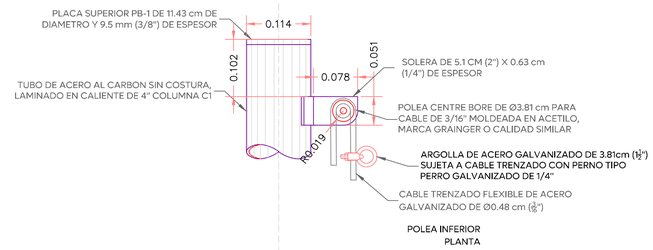

POLEA INFERIOR
PLANTA

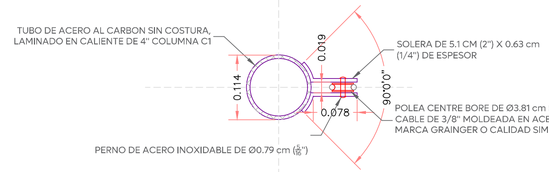

POLEA INFERIOR
PLANTA

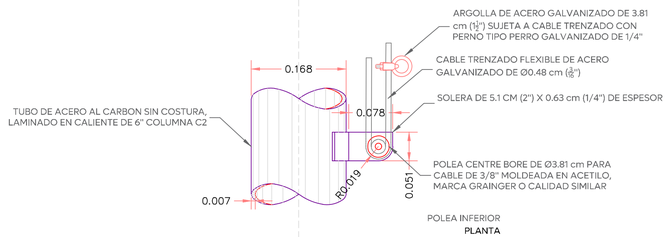

POLEA INFERIOR
PLANTA

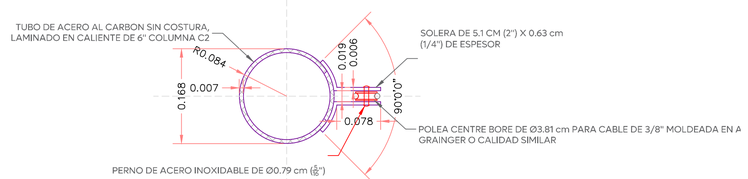

POLEA INFERIOR
PLANTA

SISTEMA DE IZAJE
ESC. 1:5

01 Detalle DET-07 Asta Bandera
DE-02 INDICADAS

Gobierno de Zapopan
Ciudad de las niñas y niños
Obras Públicas e Infraestructura
Gestión Integral de la Ciudad

Macrolocalización:

Microlocalización:

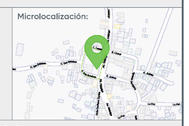

Alcances Generales/Simbología:

Notas:

Plaza Pública

Nombre del proyecto:
Rehabilitación urbana y mejoramiento de la Plaza Pública de San Esteban, más obras complementarias, ubicada en la confluencia de las calles Hidalgo, San Esteban, Laurel, San Esteban, municipio de Zapopan, Jalisco.

Contenido del plano:
Detalles generales.

No. Contrato:
DOPI-MUN-CUSMAX-EP-LP-034-2025

Director de Obras Públicas e Infraestructura:
Ing. Ismael Jáuregui Castañeda

Jefe de la Unidad de Estudios y Proyectos:
Arq. Edwin Aguiar Escatel

Jefe de área:
Arq. Angela Jazmin Vargas Olmedo

Empresa responsable del proyecto:
3G Acevedo Constructora BIM, S.A DE C. V.

Ubicación:
Av. Hidalgo, entre C. San esteban y C. Laurel, 45205 San Esteban, Zapopan, Jalisco.

Fecha: Marzo 2025
Escala: Indicada
Clave:
Cotas: Metros
PL-SE-DET-02

\\nasobp.zapopan.gob.mx\Espacios Públicos\ADMINISTRACION 24-27\PLAZAS PUBLICAS\PLAZA PUBLICA SAN ESTEBAN\PLANOS DWG\PLAZA SAN ESTEBAN NUEVA SOLAPA\PL-SE-DET.dwg