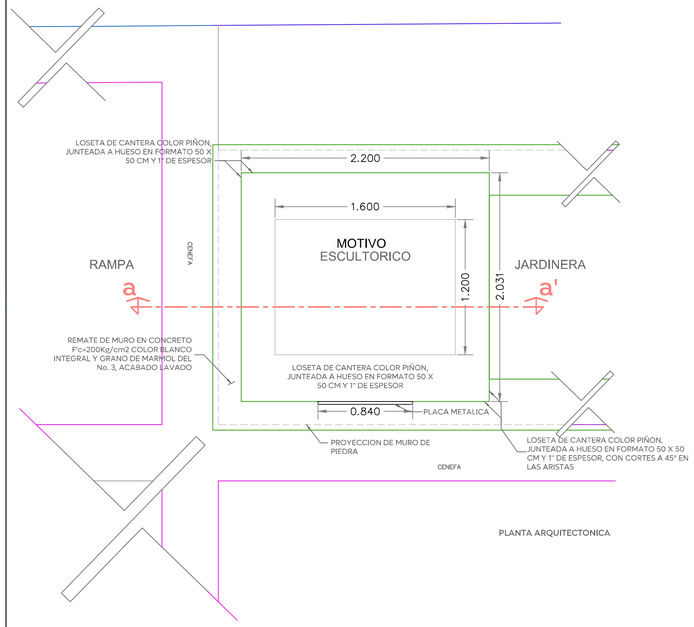


PLANTA ARQUITECTONICA

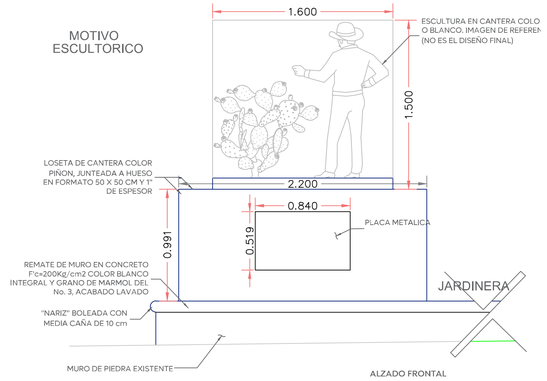


ALZADO FRONTAL

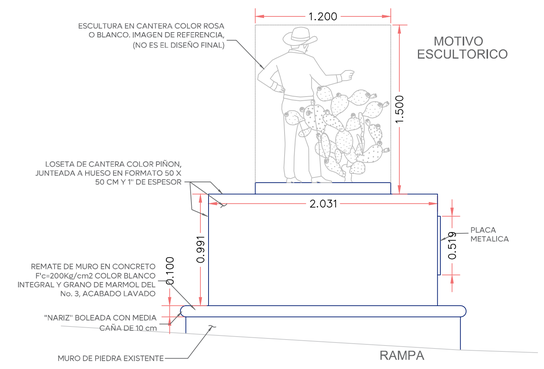


ALZADO LATERAL

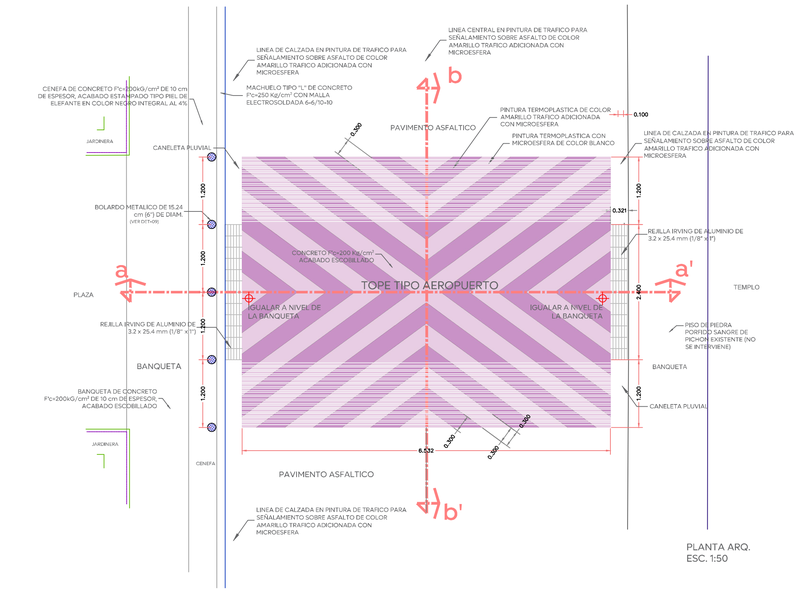


PLANTA ARQ.
ESC. 1:50

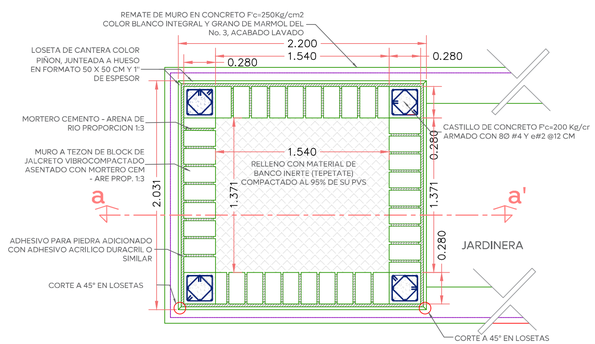


SECCION HORIZONTAL

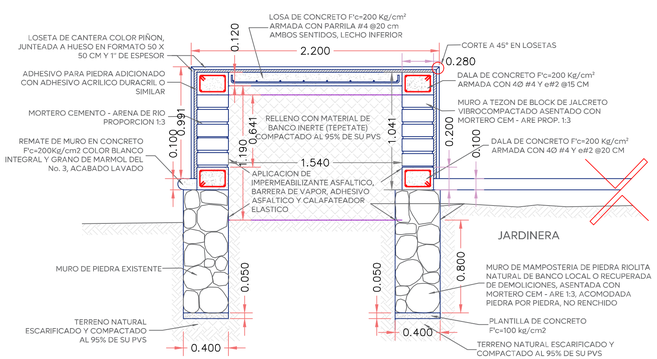


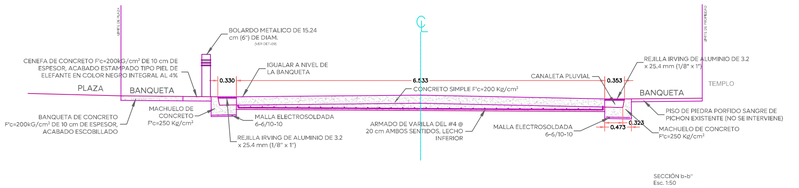


SECCIÓN b-b'
Esc. 1:50

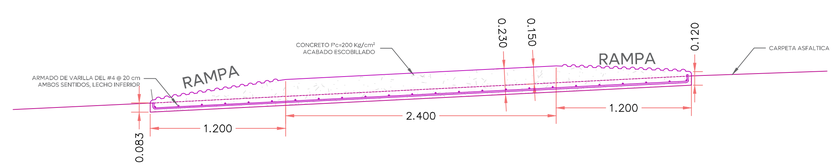


SECCIÓN b-b"
Esc. 1:25

DETALLE DET-06
TOPE TIPO AEROPUERTO

## 01 Detalle DET-04 Zócalo Escultura
DE-03 1:25

## 03 Detalle DET-06 Tope Tipo Aeropuerto
DE-03 INDICADAS

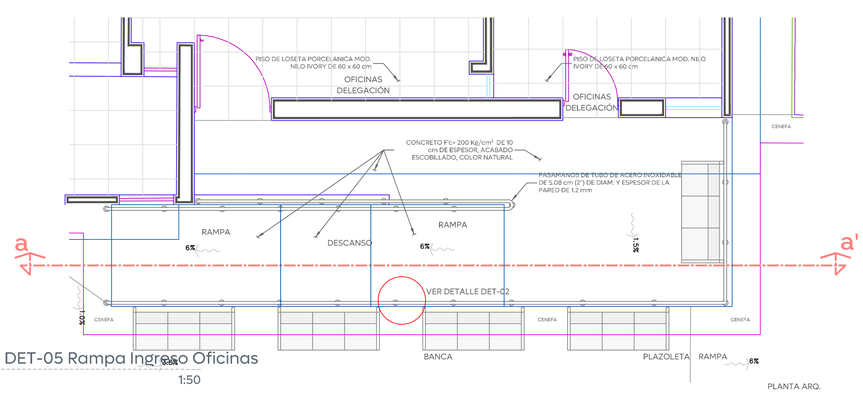


PLANTA ARQ.

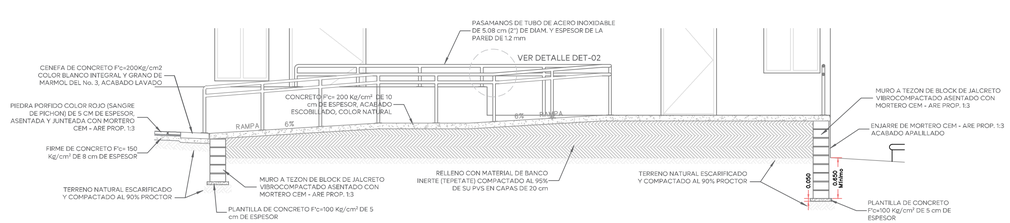


SECCIÓN a-a'

DETALLE DET-05

## 02 Detalle DET-05 Rampa Ingreso Oficinas
DE-03 1:50

Gobierno de Zapopan

Ciudad de las niñas y niños

Obras Públicas e Infraestructura
Gestión Integral de la Ciudad

Macrolocalización:

Microlocalización:

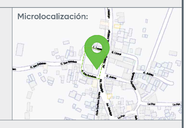

Simbología:

Notas:

Plaza Pública

Nombre del proyecto:
Rehabilitación urbana y mejoramiento de la Plaza Pública de San Esteban, más obras complementarias, ubicada en la confluencia de las calles Hidalgo, San Esteban, Laurel, San Esteban, municipio de Zapopan, Jalisco.

Contenido del plano:
Detalles generales 2.

No. Contrato:
DOPI-MUN-CUSMAX-EP-LP-034-2025

Director de Obras Públicas e Infraestructura:
Ing. Ismael Jáuregui Castañeda

Jefe de la Unidad de Estudios y Proyectos:
Arq. Edwin Aguiar Escatel

Jefe de área:
Arq. Angela Jazmin Vargas Olmedo

Empresa responsable del proyecto:
3G Acevedo Constructora BIM, S.A DE C. V.

Ubicación:
Av. Hidalgo, entre C. San esteban y C. Laurel, 45205 San Esteban, Zapopan, Jalisco.

N

Fecha: Marzo 2025
Escala: Indicada
Cotas: Metros
Clave:
PL-SE-DET-03

\\nasobp.zapopan.gob.mx\Espacios Públicos\ADMINISTRACION 24-27\PLAZAS PUBLICAS\PLAZA PUBLICA SAN ESTEBAN\PLANOS DWG\PLAZA SAN ESTEBAN NUEVA SOLAPA\PL-SE-DET.dwg