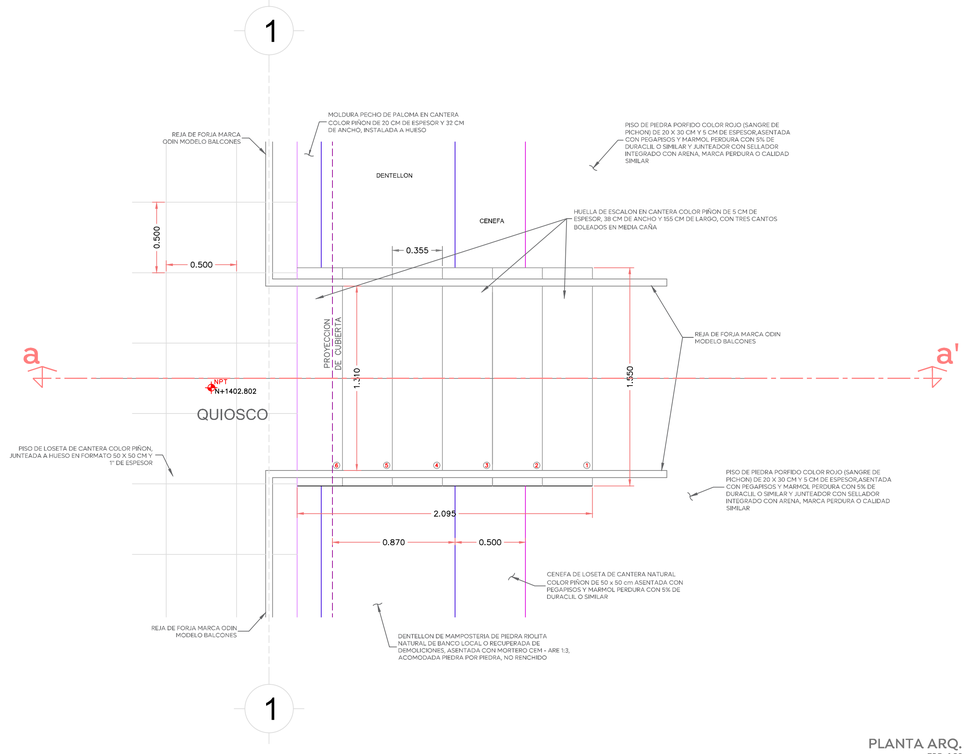

PLANTA ARQ.
ESC. 1:20

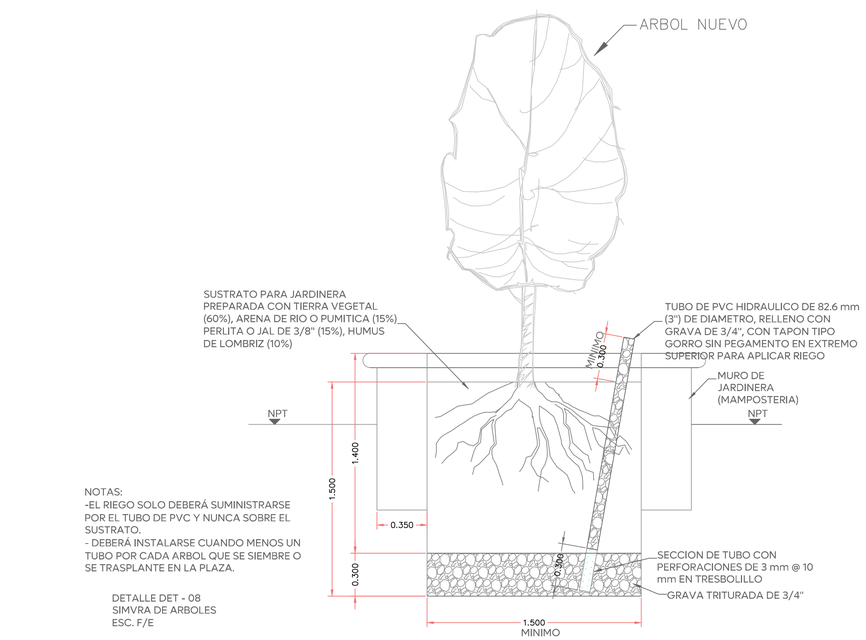

NOTAS:
-EL RIEGO SOLO DEBERÁ SUMINISTRARSE POR EL TUBO DE PVC Y NUNCA SOBRE EL SUSTRATO.
- DEBERÁ INSTALARSE CUANDO MENOS UN TUBO POR CADA ARBOL QUE SE SIEMBRE O SE TRASPLANTE EN LA PLAZA.

DETALLE DET - 08
SIMVRA DE ARBOLES
ESC. F/E

02 Detalle DET-08 Siembra de Arbolado
DE-04 S / ESC.

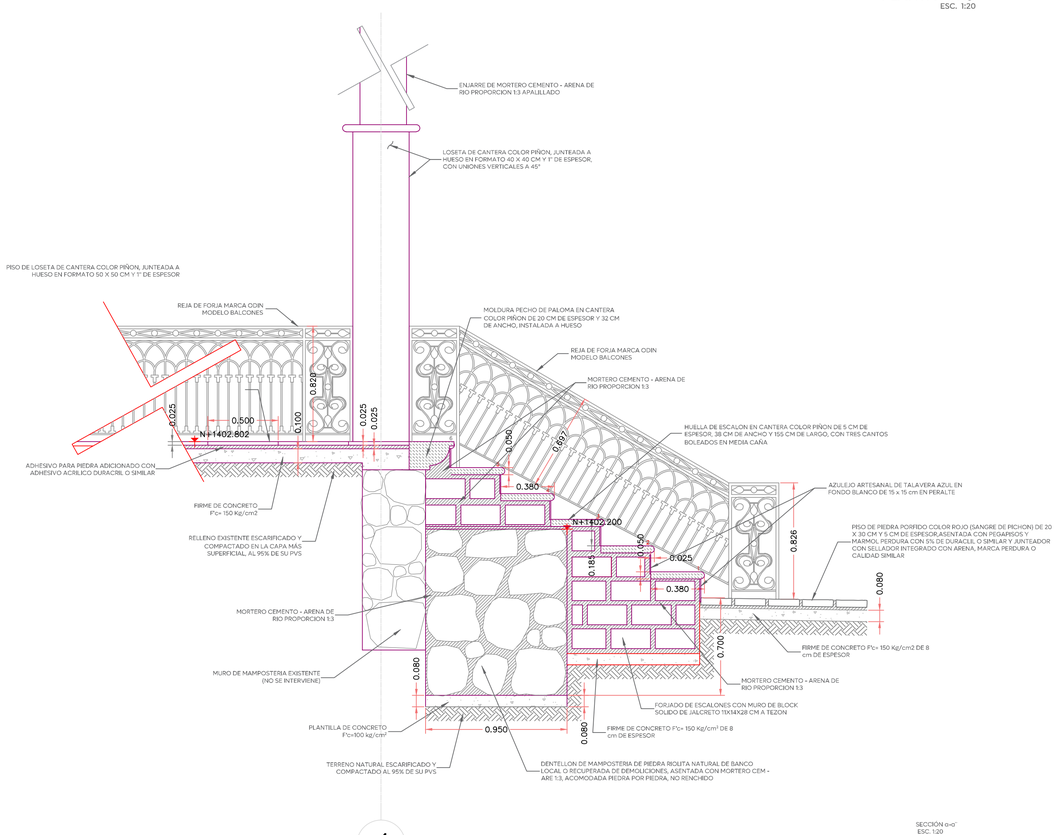

SECCIÓN a-a'
ESC. 1:20

01 Detalle DET-03 escalera Quiosco
DE-04 1:20

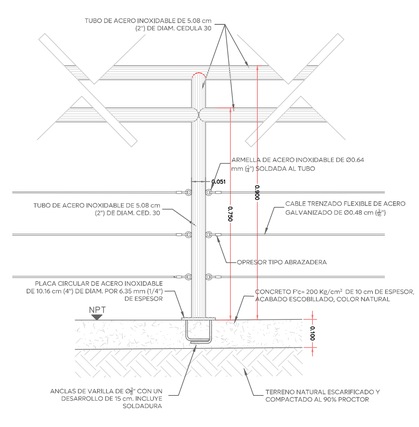

03 Detalle DET-02 Pasamanos
DE-04 1:10

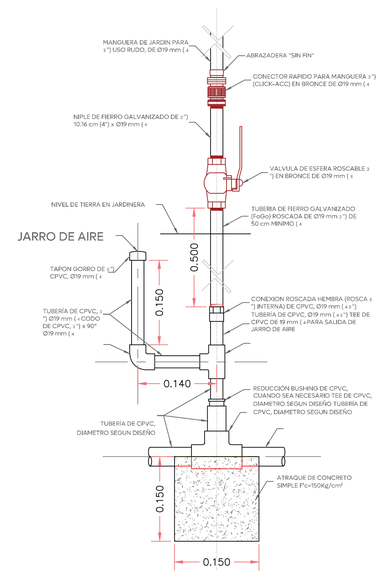

04 Detalle DET-11 Salida de Riego
DE-04 S / ESC.

Gobierno de Zapopan
Ciudad de las niñas y niños
Obras Públicas e Infraestructura
Gestión Integral de la Ciudad

Macrolocalización:

Microlocalización:

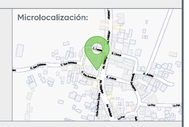

Alcances Generales/Simbología:

Notas:

Plaza Pública

Nombre del proyecto:
Rehabilitación urbana y mejoramiento de la Plaza Pública de San Esteban, más obras complementarias, ubicada en la confluencia de las calles Hidalgo, San Esteban, Laurel, San Esteban, municipio de Zapopan, Jalisco.

Contenido del plano:
Detalles generales 3.

No. Contrato:
DOPI-MUN-CUSMAX-EP-LP-034-2025

Director de Obras Públicas e Infraestructura:
Ing. Ismael Jáuregui Castañeda

Jefe de la Unidad de Estudios y Proyectos:
Arq. Edwin Aguiar Escatel

Jefe de área:
Arq. Angela Jazmin Vargas Olmedo

Empresa responsable del proyecto:
3G Acevedo Constructora BIM, S.A DE C. V.

Ubicación:
Av. Hidalgo, entre C. San esteban y C. Laurel, 45205 San Esteban, Zapopan, Jalisco.

Fecha: Marzo 2025
Escala: Indicada
Cotas: Metros
Clave: PL-SE-DET-04

\\nasobp.zapopan.gob.mx\Espacios Públicos\ADMINISTRACION 24-27\PLAZAS PUBLICAS\PLAZA PUBLICA SAN ESTEBAN\PLANOS DWG\PLAZA SAN ESTEBAN NUEVA SOLAPA\PL-SE-DET.dwg