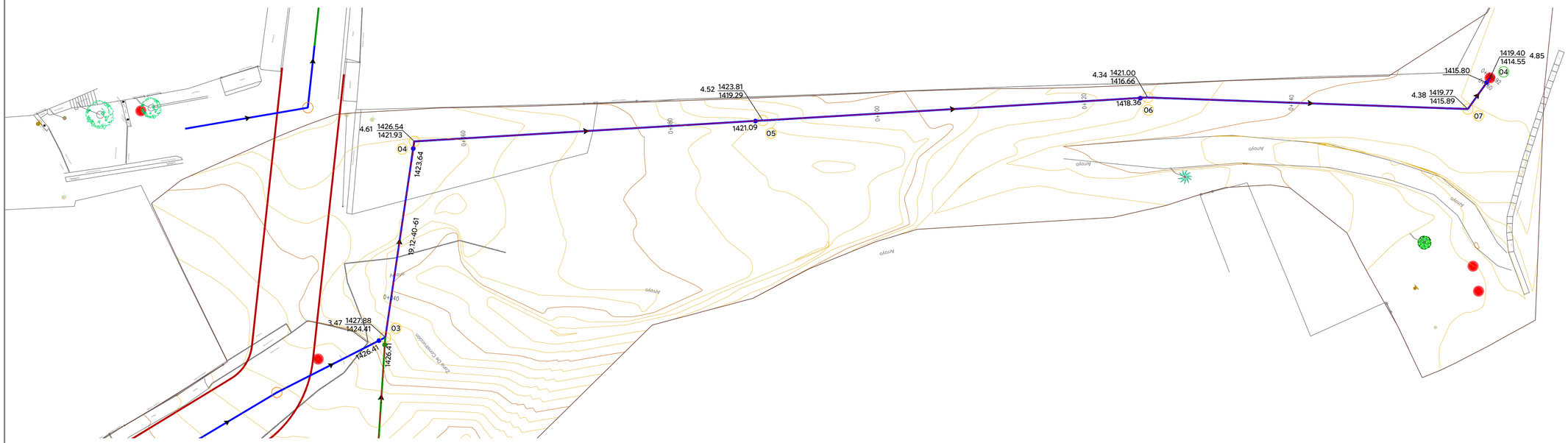

01 Línea de alejamiento
DRE.02 Esc. 1:200

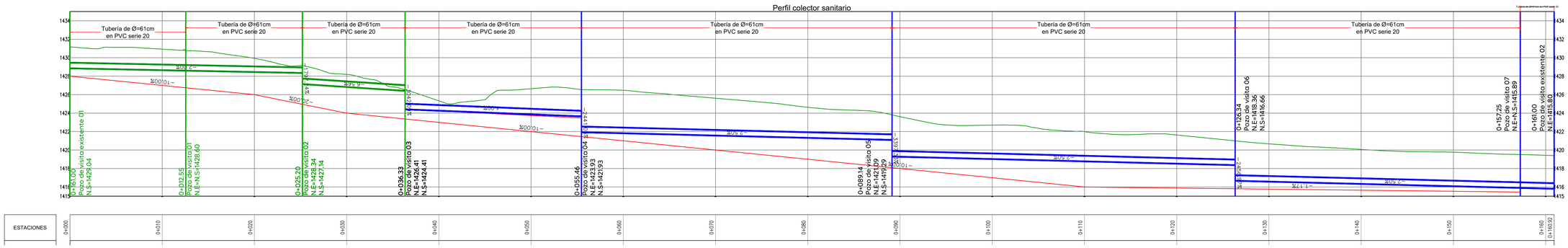

02 Perfil de línea de alejamiento
DRE.02 Esc. 1:100

Dirección de abastecimiento y operación para su revisión operativa

Ing. Manuel Robledo Siordia Director de abastecimiento y operación	Ing. Erik Alberto Alvarez Zamorano Sub-director de alcantarillado	Ing. José de Jesús Varela Manzano Jefe de sección de alcantarillado Sector Libertad

Gobierno de Zapopan

Ciudad de las niñas y niños

Obras Públicas e Infraestructura
Gestión Integral de la Ciudad

Macrolocalización:

Microlocalización:

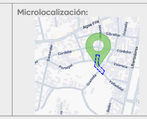

Simbología:

- Red sanitaria existente a conservar
- Red sanitaria proyecto (PVC serie-20)
- Colector sanitario Ø=91 cm (concreto grado II)
- Sentido de flujo sanitario
- Pozo de visita
- Registro con caída adosada 1594.20
- Registro con caída libre 1594.20
- Longitud-pendiente-diámetro 103.16 -10.0- 45
- Cota de rasante 1594.20 / Profundidad 2.80 / Cota de arrastre 1591.40
- Número de registro 5
- Levantamiento topográfico
- Límite de banqueta proyecto
- Pozo de visita existente a conservar

Notas:

Nombre del proyecto:
Pavimentación de la calle Morelos, incluye: modernización de redes básicas de alcantarillado, conducción y distribución, infraestructura urbana y obras complementarias, colonia Nueva España, municipio de Zapopan, Jalisco

Contenido del plano:
Proyecto de línea de alejamiento de alcantarillado sanitario

No. Contrato:
DOPI-MUN-R33-PAV-LP-063-2025

Director de Obras Públicas e Infraestructura:
Ing. Ismael Jáuregui Castañeda

Jefe de la Unidad de Estudios y Proyectos:
Arq. Edwin Aguiar Escatel

Jefe de área:
Ing. Adhad Yigael Gurrola Soto

Responsable del proyecto:
Ing. Raul Alejandro Martín Casiano

Ubicación:
Calle Morelos
Col. Nueva España, Zapopan, Jalisco.

Fecha: Abril 2025
Escala: Indicada
Cotas: Metros

Clave:
DRE.02

Infraestructura

\\10.20.47.239\Infraestructura\Respaldo Yigael\opz\2025\Abril\1.- FAIS 2025\9.- Calle Morelos\Propuestas\DRE.01 Calle Morelos.dwg