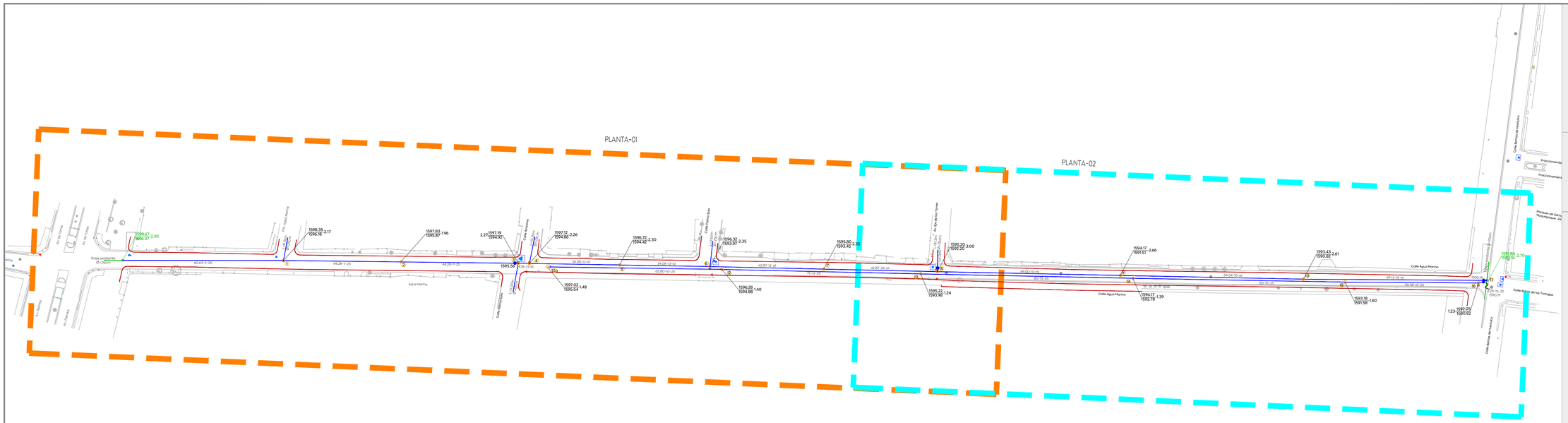

PG Calle Agua Marina
APO.01 Esc. 1:750

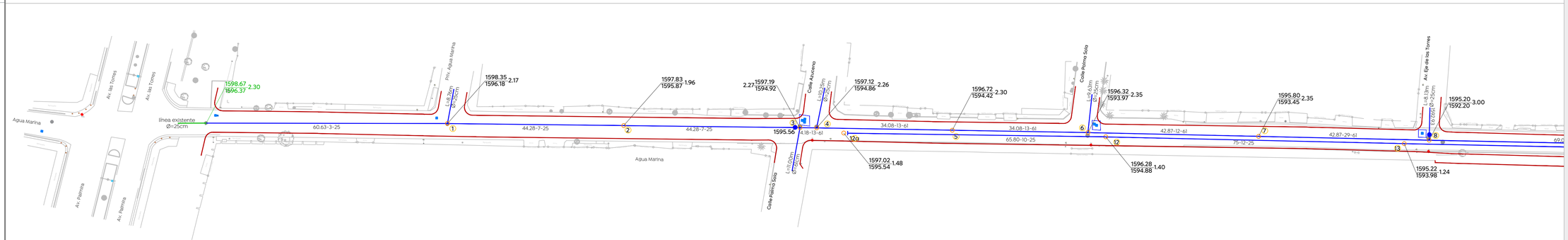

01 Calle Agua Marina
APO.01 Esc. 1:500

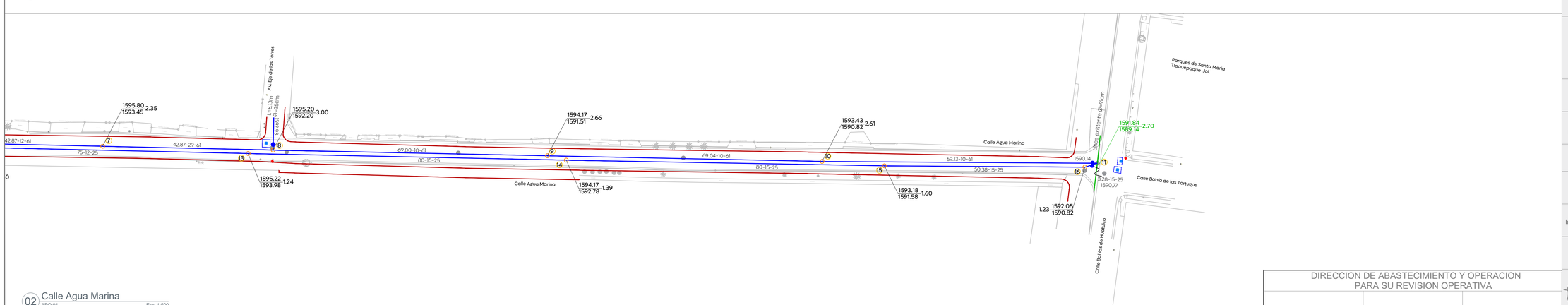

02 Calle Agua Marina
APO.01 Esc. 1:500

DIRECCION DE ABASTECIMIENTO Y OPERACION
PARA SU REVISION OPERATIVA

ING. MANUEL ROBLEDO SIORDIA DIRECCION DE ABASTECIMIENTO Y OPERACION	ING. ERIK ALBERTO ALVAREZ ZAMORANO SUB-DIRECTOR DE ALCANTARILLADO	ING. FILIBERTO OROZCO RODRIGUEZ JEFE SECCION DE ALCANTARILLADO SECTOR JUAREZ

Gobierno de Zapopan

Ciudad de las niñas y niños

Obras Públicas e Infraestructura
Gestión Integral de la Ciudad

Macrolocalización:

Microlocalización:

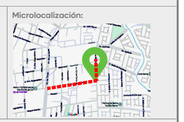

Simbología:

- Red sanitaria existente a conservar
- Red sanitaria proyecto (PVC serie-20)
- Sentido de flujo sanitario
- Pozo de visita
- Registro con caída adosada — 1594.20
- Registro con caída libre — 1594.20
- Longitud-pendiente-diámetro — 103.16 -10.0- 45
- Cota de rasante / Profundidad / Cota de arrastre — 1594.20 / 2.80 / 1591.40
- Número de registro — 5
- Levantamiento topográfico
- Límite de banqueta proyecto
- Pozo de visita existente a conservar

Notas:

Nombre del proyecto:
Pavimentación de la calle Agua Marina, incluye: modernización de redes básicas de alcantarillado, conducción y distribución; infraestructura pluvial y canalización en zonas aledañas, más obras complementarias, colonia La Florida, municipio de Zapopan, Jalisco

Contenido del plano:
Propuesta y detalles de alcantarillado sanitario

No. Contrato:
DOPI-MUN-R33-PAV-LP-069-2025

Director de Obras Públicas e Infraestructura:
Ing. Ismael Jáuregui Castañeda

Jefe de la Unidad de Estudios y Proyectos:
Arq. Edwin Aguiar Escatel

Jefe de área:
Ing. Adhad Yigael Gurrola Soto

Responsable del proyecto:
Ing. Raul Alejandro Martín Casiano

Ubicación:
C. Agua Marina
Col. La Florida, Zapopan, Jalisco

Fecha: Mayo 2025
Escala: Indicada
Cotas: Metros
Clave: DRE.01

Infraestructura

\\nasobp.zapopan.gob.mx\Infraestructura\Respaldo Yigael\opz\2025\Abril\1.- FAIS 2025\12.- Agua Marina\Propuestas\DRE.01 Drenaje Sanitario Calle Agua Marina.dwg