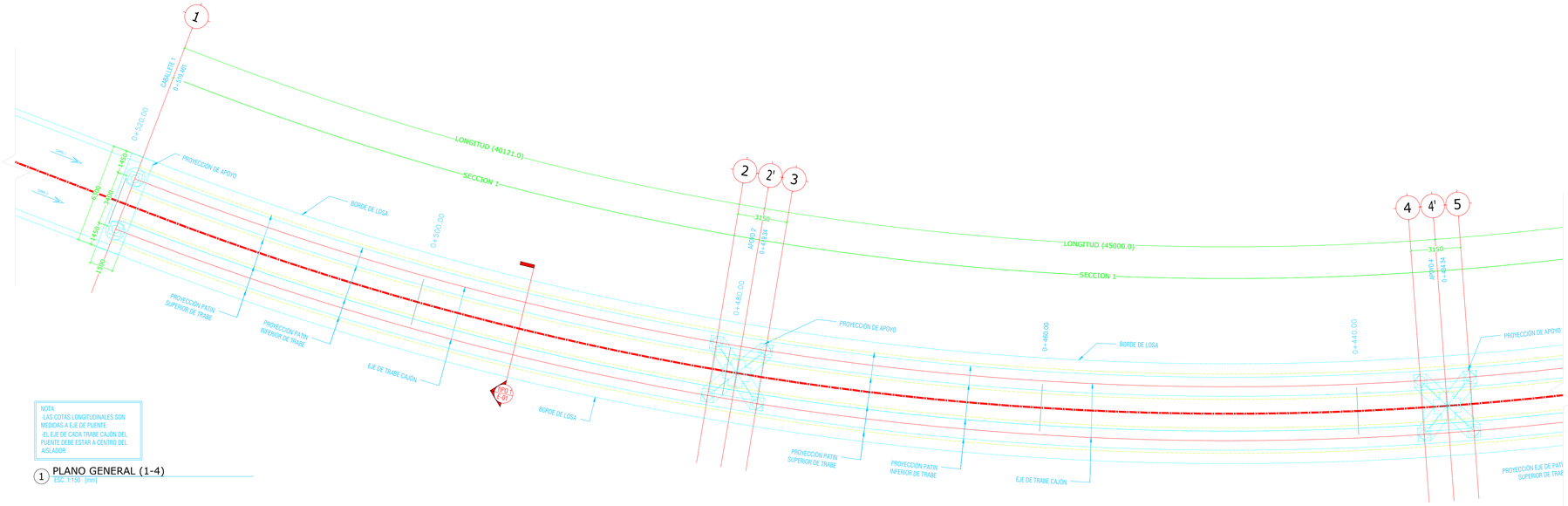

NOTA:
-LAS COTAS LONGITUDINALES SON MEDIDAS A EJE DE PUENTE.
-EL EJE DE CADA TRABE CAJÓN DEL PUENTE DEBE ESTAR A CENTRO DEL AISLADOR

1 PLANO GENERAL (1-4)
ESC. 1:150 [mm]

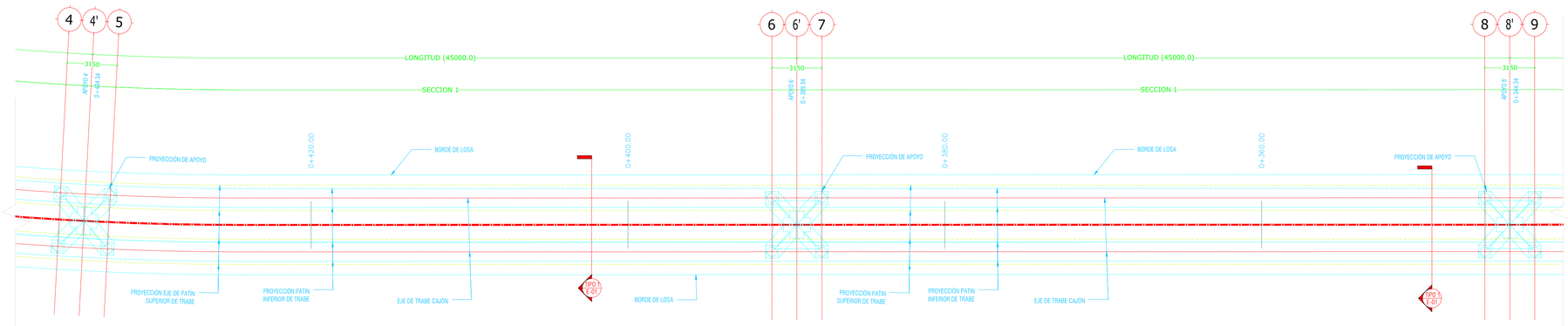

2 PLANO GENERAL (2-4)
ESC. 1:300 [mm]

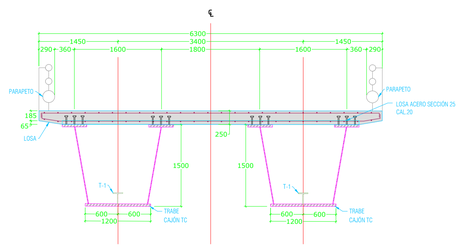

NOTA:
VERIFICAR PENDIENTE DE LOSA CON EL PROYECTO GEOMÉTRICO EN CADA SECCIÓN.

- SECCIÓN TIPO 1 DE PUENTE
ESC. 1:50 [mm]

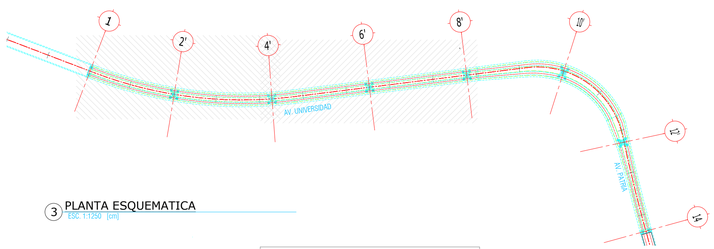

3 PLANTA ESQUEMATICA
ESC. 1:1250 [cm]

ALBA
PROYECTOS ESTRUCTURALES
PLANOS APROBADOS
PARA SU CONSTRUCCIÓN

ESTOS PLANOS SON DE INGENIERÍA BÁSICA, NO DEBERÁN TOMARSE PARA REALIZAR TRAZO EN OBRA, LAS COTAS Y NIVELES DEBERÁN CORROBORARSE CON EL PROYECTO ARQUITECTÓNICO Y NOTIFICAR A ESTE DESPACHO EN CASO DE DIFERENCIAS.
EN CASO DE DISCREPANCIA ENTRE LAS COTAS Y MEDIDAS TOMADAS A ESCALA SIEMPRE REGIRÁN LAS PRIMERAS.

0 10 50
0.5 2.5 7.5
1:100

Gobierno de Zapopan
Ciudad de las niñas y niños
Obras Públicas e Infraestructura
Gestión Integral de la Ciudad

Macrolocalización:

Microlocalización:

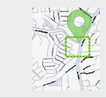

Alcances Generales:

Simbología:

Notas:

Los alcances de la etapa 04, corresponden a la estructura metálica del puente, desde la placa base hasta los parapetos.

Cualquier duda se debe corroborar en catálogo en coordinación con la supervisión de obra.

Estructural

Nombre del proyecto:
Construcción del nodo vial en av. Patria y av. Universidad, etapa 04, municipio de Zapopan, Jalisco

Contenido del plano:
PLANTAS GENERALES Y DETALLES (1-2)

No. Contrato:
DOPI-MUN-RM-IM-LP-060-2025

Director de Obras Públicas e Infraestructura:
Ing. Ismael Jauregui Castañeda

Jefe de la Unidad de Estudios y Proyectos:
Arq. Edwin Aguiar Escatel

Jefe de área:
Arq. Norberto Esau Romero Joya

Supervisor del Proyecto:
Ing. Salvador Hernández Pacheco

Empresa:
ARTEMARQUITECTOS

Arq. Miguel Eduardo Echauri Corona
Representante técnico
Metro Arquitectura

Ubicación:
Avenida Patria y Avenida Universidad
Col. Santa Isabél - Jardines Universidad
Zapopan, Jalisco

N

Fecha: Enero 2025
Escala: Indicada
Cotas: Metros

Clave:
E-01