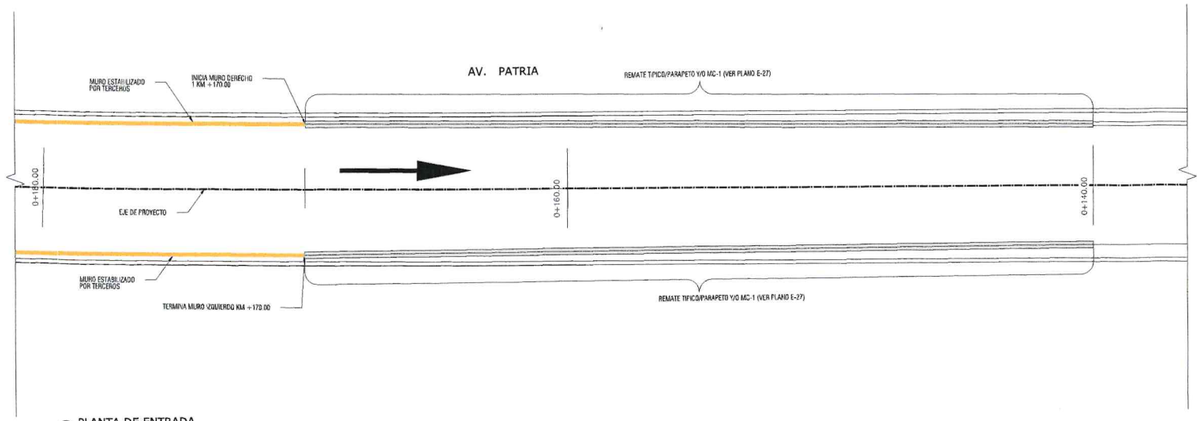

1 PLANTA DE ENTRADA
ESC. 1:100 [cm]

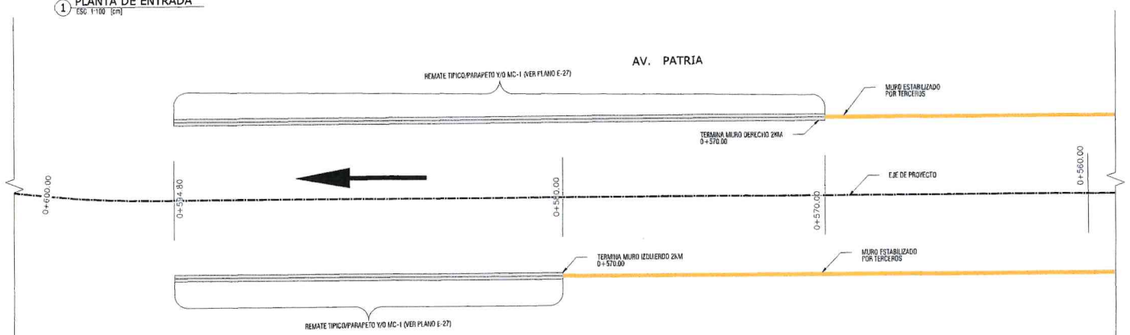

2 PLANTA DE SALIDA
ESC. 1:100 [cm]

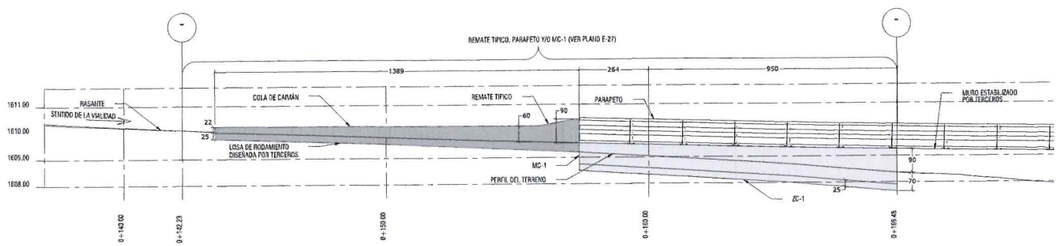

3 ALZADO DE ENTRADA
ESC. 1:100 [cm]

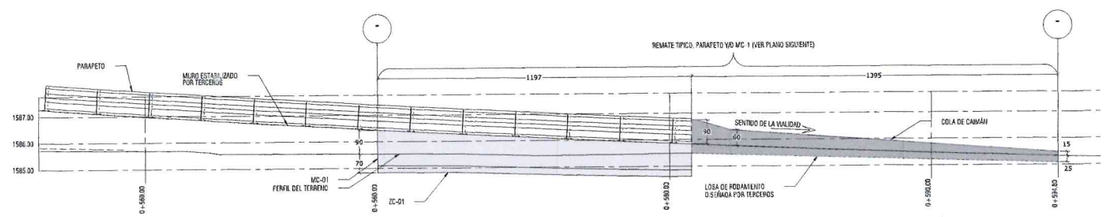

4 ALZADO DE SALIDA
ESC. 1:100 [cm]

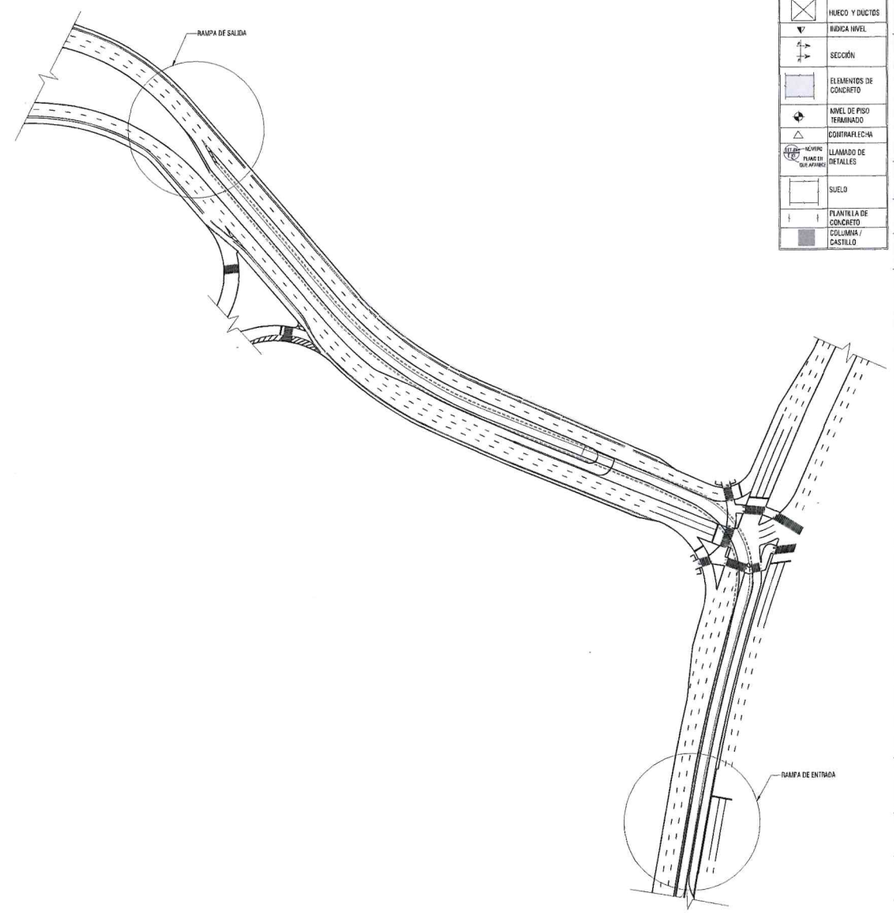

5 CROQUIS DE UBICACIÓN
ESC. 1:1250 [cm]

ALBA
PLANOS APROBADOS
PARA SU CONSTRUCCIÓN

ESTOS PLANOS SON DE INGENIERÍA BÁSICA, NO DEBERÁN TOMARSE PARA REALIZAR TRAZO EN OBRA, LAS COTAS Y NIVELES DEBERÁN CORROBORARSE CON EL PROYECTO ARQUITECTÓNICO Y NOTIFICAR A ESTE DESPACHO EN CASO DE DIFERENCIAS.
EN CASO DE DISCREPANCIA ENTRE LAS COTAS Y MEDIDAS TOMADAS A ESCALA SIEMPRE REGIRÁN LAS PRIMERAS.

0 1.0 5.0 7.5
0.5 2.5
1:100

TABLA ABREVIATURAS

ABREVIATURA	DESCRIPCIÓN
C	COLUMNA CONCRETO
BCCA	TRABE CABEZAL
DA	DADO
DET	DETALLE CONSTRUCTIVO
E	ESTRIBO
GF	GRAPA
L	LOSA MACIZA
MCN	MURO DE CONTENCIÓN
MC	MAZ COLUMNA
NAF	NIVEL DE AGUAS FREÁTICAS
NAP	NIVEL DE ANCLAJE DE PILA
NDCA	NIVEL DE DESPLANTE DE CABEZAL
NDD	NIVEL DE DESPLANTE DE DADO
NDDP	NIVEL DE DESCABEZ DE PILA
NDP	NIVEL DE DESPLANTE DE PILA
NDZ	NIVEL DE DESPLANTE DE ZAPATA
NPT	NIVEL DE PISO TERMINADO
NTD	NIVEL TOPE DE DADO
NTE	NIVEL TOPE DE ESTRUCTURA
NTP	NIVEL TOPE DE PILA
NSL	NIVEL SUPERIOR DE LOSA
NTN	NIVEL DE TERRENO NATURAL
NIL	NIVEL INFERIOR DE LOSA
NTN	NIVEL DE TERRENO NATURAL RECUBRIMIENTO
TH	TRABE DE CONCRETO
Z	ZAPATA
P	PILA
ZN	ZUNCHO
D	BARRAGÁN
DI	DIAGONAL
M	MONTANTE
TC	TRAVE CADEN
AS	ABSLUCIÓN SÍSMICO
AT	ATIESADOR
T	ATIESADOR LONGITUDINAL
PC	PLACA
PB	PLACA BASE
NE	NEOPRENO

SIMBOLOGÍA

	FL ACERO
	CONTINUIDAD VERTICAL Y HORIZONTAL EN ELEMENTOS
	HUECO Y DUCTOS
	INDICA NIVEL
	SECCIÓN
	ELEMENTOS DE CONCRETO
	NIVEL DE PISO TERMINADO
	CONTRAFLECHA
1/E-27 NOMBRE PLANO EN QUE APARECE	LLAMADO DE DETALLES
	SUELO
	PLANTILLA DE CONCRETO
	COLUMNA / CASTILLO

Ciudad de las niñas y niños
Gobierno de Zapopan
Obras Públicas e Infraestructura
Gestión Integral de la Ciudad

Macrolocalización:

Microlocalización:

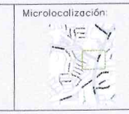

Alcances Generales:

Simbología:

Diseñador/ Designer:
Ing. Sergio Jaspersen Martínez

Revisor/ Reviewer:
M.I. José Hernández Naranjo

Autorizó/ Authorized by:
M.I. Federico Alba González

Notas:

Nombre del proyecto:
Diagnostico, diseños y Proyecto Ejecutivo del Nodo Vial en Av. Patria y Av. Universidad, Municipio de Zapopan, Jalisco.

Contenido del plano:
REMATE TIPICO EN ACCESOS PLANTA Y SECCIONES

No. Contrato:
DOPI-MUN-RM-IM-LP-071-2024

Empresa:
Arq. Miguel Eduardo Echeverría Cotona
Representante Técnico
Metro Arquitectura

Jefe de área:
Ing. Salvador Hernández Pacheco

Ubicación:
Avenida Patria y Avenida Universidad
Col. Santa Isabel - Jardines Universidad
Zapopan, Jalisco

N

Fecha: Octubre 2024
Escala: Indicada
Cotas: Metros
Clave:
E-26