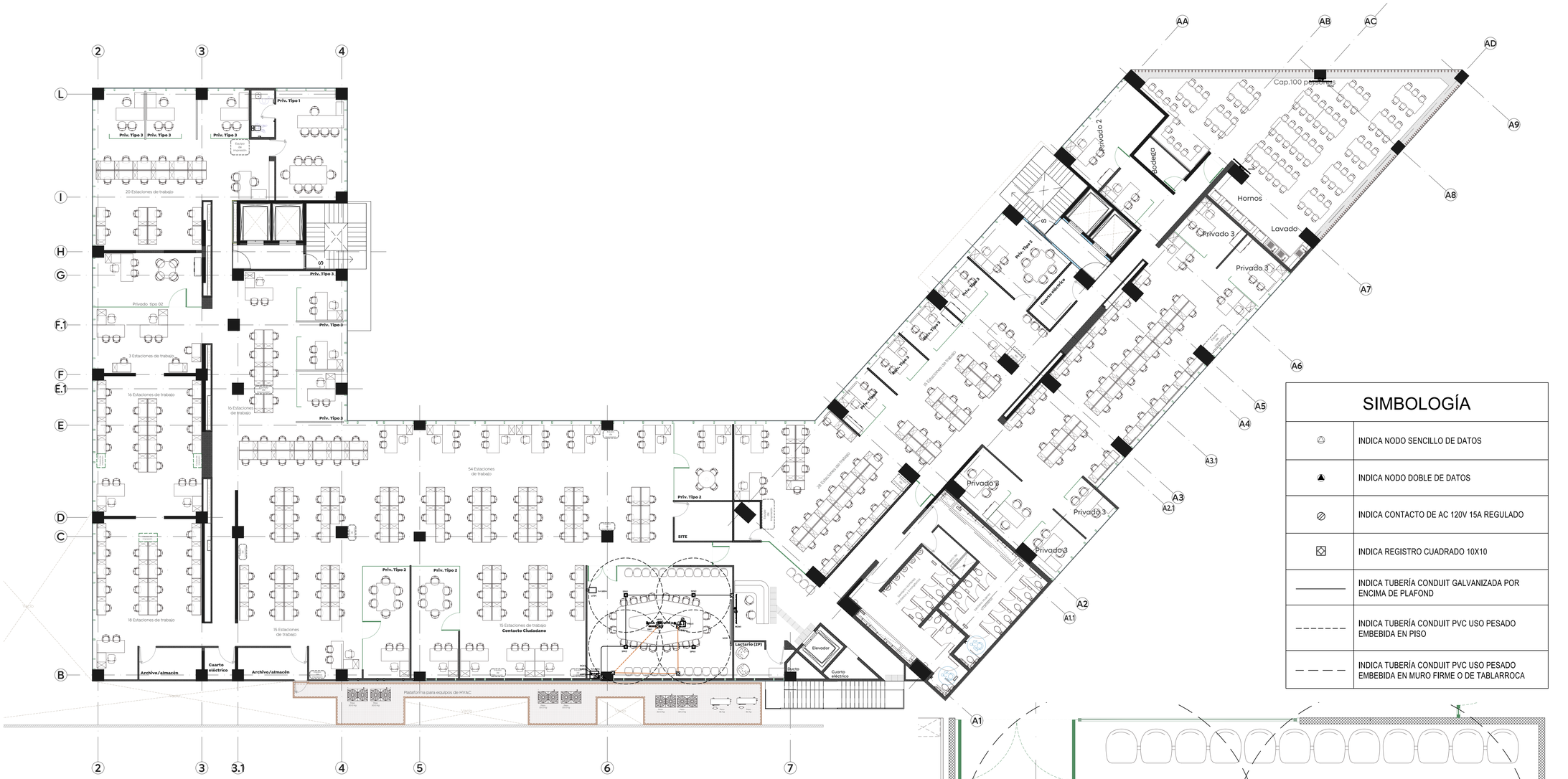

01 Planta alta, N+ 4.43 m

Planta de distribución arquitectónica Esc. 1:150

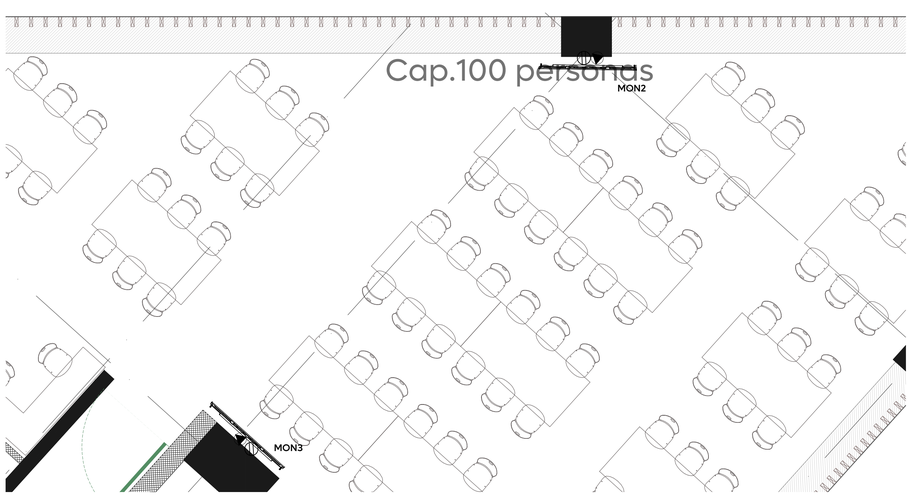

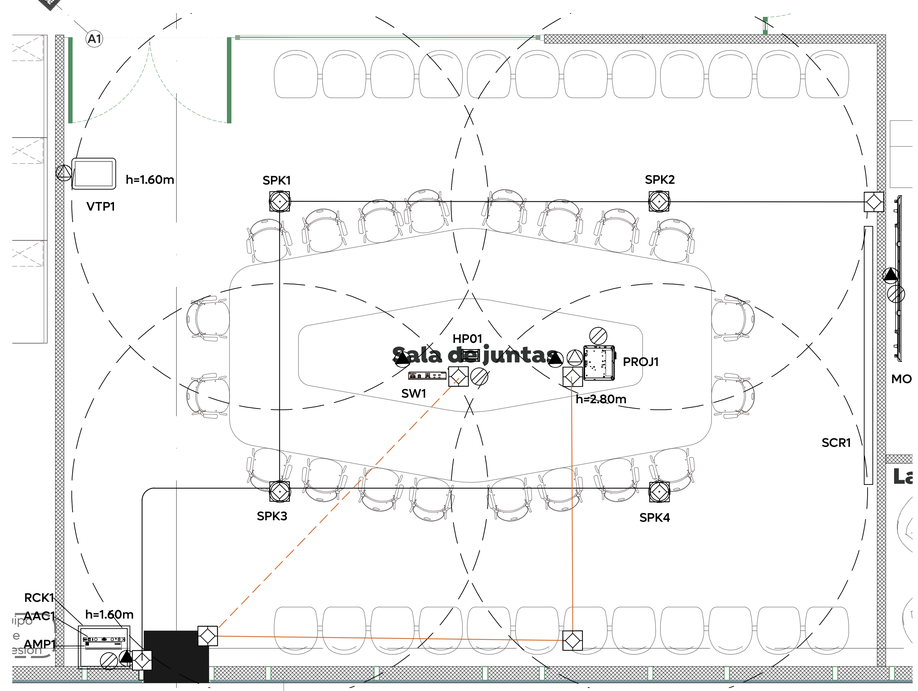

SIMBOLOGÍA

	INDICA NODO SENCILLO DE DATOS
	INDICA NODO DOBLE DE DATOS
	INDICA CONTACTO DE AC 120V 15A REGULADO
	INDICA REGISTRO CUADRADO 10X10
	INDICA TUBERÍA CONDUIT GALVANIZADA POR ENCIMA DE PLAFOND
	INDICA TUBERÍA CONDUIT PVC USO PESADO EMBEBIDA EN PISO
	INDICA TUBERÍA CONDUIT PVC USO PESADO EMBEBIDA EN MURO FIRME O DE TABLARROCA

Gobierno de Zapopan

Ciudad de las niñas y niños

Obras Públicas e Infraestructura
Gestión Integral de la Ciudad

Macrolocalización:

Microlocalización:

Alcances Generales/Simbología:

SIMBOLOGÍA

	INDICA PANTALLA SENSIBLE AL TACTO PARA CONTROL DE EQUIPOS	VTP01
	INDICA PANEL DE CONEXIONES EN MESA	HP01
	INDICA MATRIZ DE AUDIO/VIDEO INSTALADA POR DEBAJO DE LA MESA	SW1
	INDICA AMPLIFICADOR DE 2 CANALES	AMP1
	INDICA ACONDICIONADOR DE LÍNEA	AAC1
	INDICA VIDEOPROYECTOR	PROJ1
	INDICA RACK DE EQUIPOS	RCK1
	INDICA MONITOR DE 86 PULGADAS	SCR1
	INDICA MONITOR DE 86 PULGADAS	MON1
	INDICA MONITOR DE 75 PULGADAS	MON2
	INDICA ALTAVOZ DE PLAFOND DE 2 VÍAS 6.5"	SPKX

Notas:

Edificación

Nombre del proyecto:

Adecuación y construcción para espacios administrativos, más obras complementarias, ubicado en la confluencia de Av. Juan Pablo II y prolongación Laureles, colonia Tepeyac, municipio de Zapopan, Jalisco

Contenido del plano:

Sistema de audio/video en sala de juntas y señalización digital

No. Contrato:

DOPI-MUN-RM-IM-LP-057-2025

Director de Obras Públicas e Infraestructura:

Ing. Ismael Jáuregui Castañeda

Jefe de la Unidad de Estudios y Proyectos:

Arq. Edwin Aguiar Escatel

Jefe de área:

Arq. Alejandro Tapia Olarra

Responsable del proyecto:

Arq. Luis Felipe Zea Soto

Ubicación:

Confluencia de Av. Juan Pablo II y prolongación Laureles, colonia Tepeyac, municipio de Zapopan, Jalisco

Fecha: Mayo 2025
Escala: Indicada
Cotas: Metros

Clave:

AV-01

\\10.20.47.239\Edificación\CPU-PROY-EDIFICACIÓN\ALADRA\09.- Proyecto Ejecutivo\08.- AV _ALADRA.dwg