01 Planta General
APO.01 Esc. 1:1700

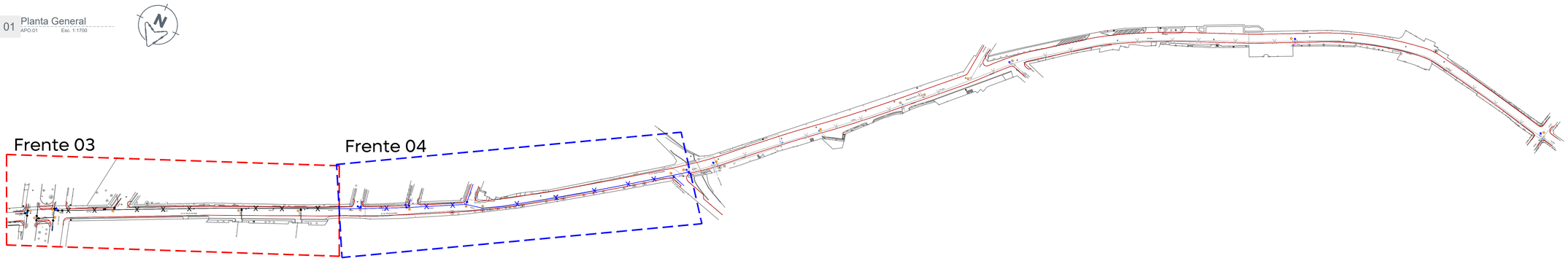

02 Frente 04
APO.01 Esc. 1:400

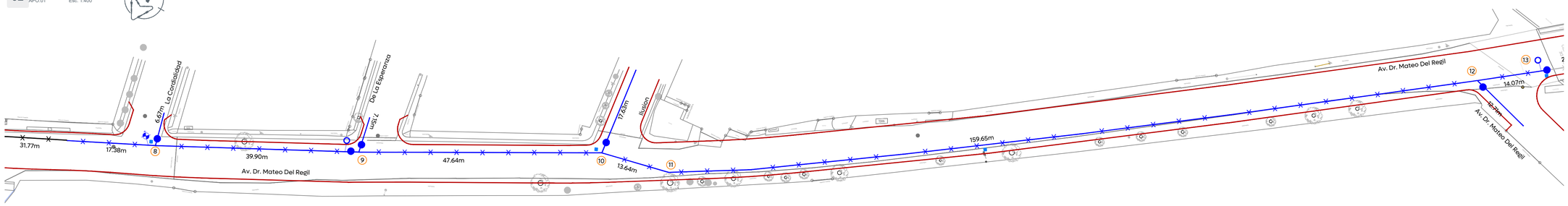

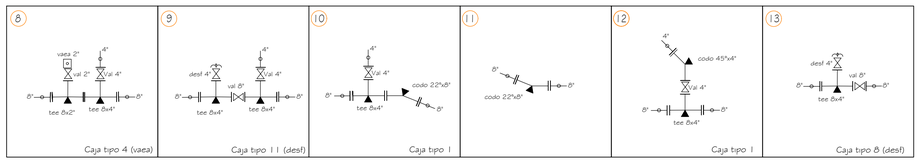

Gobierno de Zapopan

Ciudad de las niñas y niños

Obras Públicas e Infraestructura
Gestión Integral de la Ciudad

Macrolocalización:

Microlocalización:

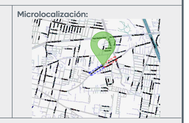

Simbología:

- Líneas existentes varios Ø, a conservar
- 10 Número de crucero
- Línea de 4" Ø.
- Línea de 6" Ø.
- Línea de 8" Ø.
- Línea de 10" Ø.
- Línea de 12" Ø.
- Línea de 14" Ø.
- Línea de 16" Ø.
- Línea de 20" Ø.
- Válvula de desfogue.
- Válvula de admisión expulsión de aire.
- L=10.39m Longitud de tramo (m).
- Válvula de seccionamiento.
- Levantamiento topográfico
- Límite banqueta proyecto
- Levantamiento topográfico
- Línea de agua potable proyecto frente 03
- Línea de agua potable proyecto futuro

Infraestructura

Nombre del proyecto:
Modernización a la Red de Vía Urbana Santa Ana Tepetitlán, frente 04, pavimentación de la Av. Dr. Mateo del Regil, incluye; redes básicas de alcantarillado, conducción y distribución, infraestructura urbana y obras complementarias, colonias Villas Perisur, Santa Ana Tepetitlán, municipio de Zapopan, Jalisco

Contenido del plano:
Proyecto de agua potable

No. Contrato:
DOPI-MUN-RM-PAV-LP-083-2025

Director de Obras Públicas e Infraestructura:
Ing. Ismael Jáuregui Castañeda

Jefe de la Unidad de Estudios y Proyectos:
Arq. Edwin Aguiar Escatel

Jefe de área:
Ing. Adhad Yigael Gurrola Soto

Supervisor del proyecto:
Ing. Raúl Alejandro Martín Casano

Empresa:
SOTHI GRUPO CONSTRUCTOR

Representante técnico:
Ing. Victor Refugio Cabral Rodríguez
GRUPO CONSTRUCTOR SOTHI, S.A. DE C.V.

Ubicación:
Av. Dr. Mateo del Regil
Colonias Villas Perisur, Santa Ana Tepetitlán, Zapopan, Jalisco

Fecha: **Febrero 2025**
Escala: **Indicada**
Cotas: **Metros**
Clave: **APO.01**

Dirección de Abastecimiento y Operación
para su revisión operativa

Ing. Manuel Robledo Sandoz Dirección De Abastecimiento Y Operación	Ing. David Alfredo Arroyo Rodríguez Sub-director De Distribución	Ing. Fernando Cázares Fajardo Jefe Sección De Distribución Sector Juárez