Planta topográfica general
Av. Manuel J. Clouthier — Sin Escala

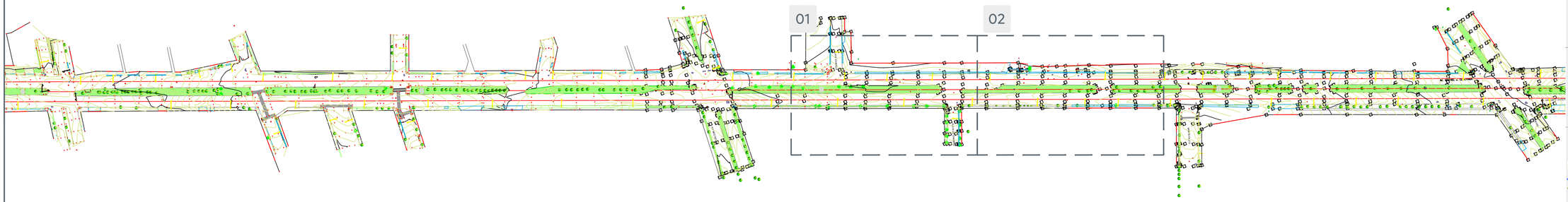

01 Planta topográfica general
Av. Manuel J. Clouthier (frente 03) — Sin escala

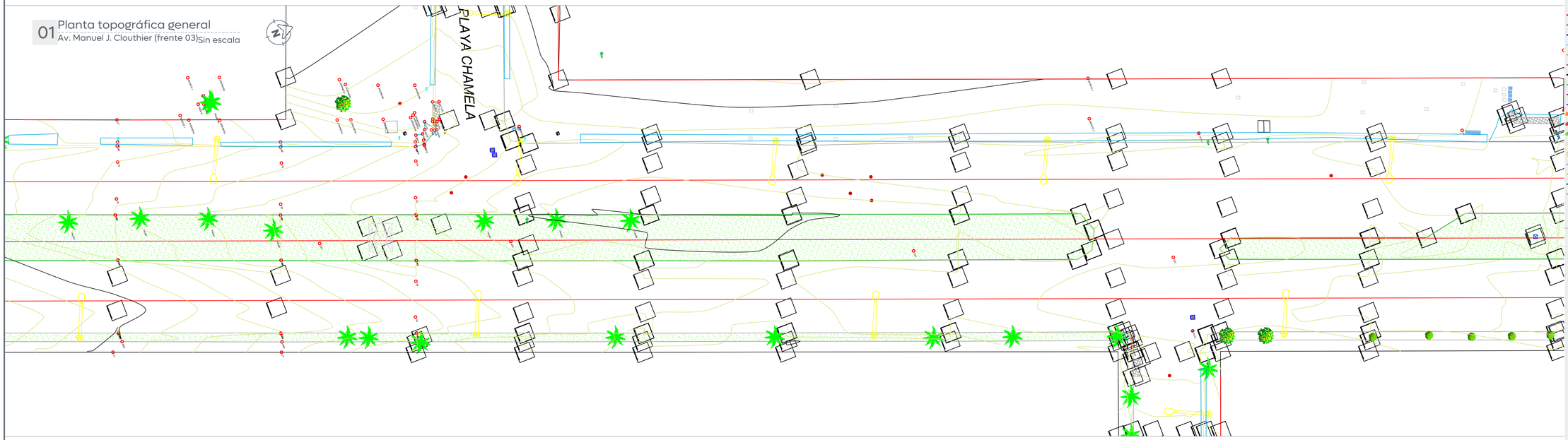

02 Planta topográfica general
Av. Manuel J. Clouthier (frente 03) — Sin escala

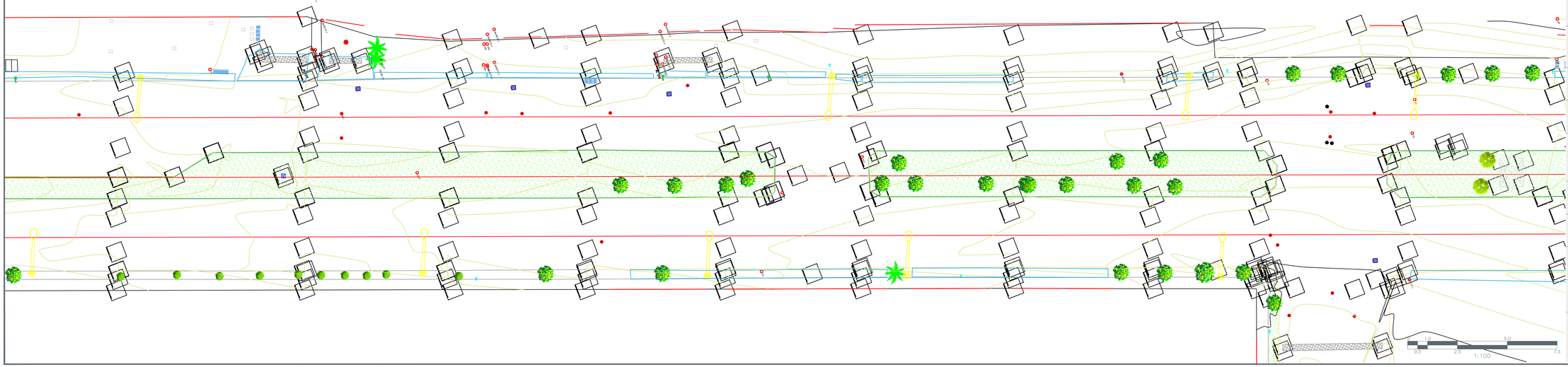

Gobierno de Zapopan

Ciudad de las niñas y niños

Obras Públicas e Infraestructura
Gestión Integral de la Ciudad

Macrolocalización:

Microlocalización:

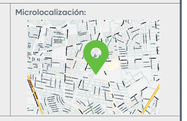

Alcances Generales/Simbología:

- Registro sanitario
- Pozo de absorción
- Caja de válvulas
- Llave de agua
- Poste de teléfono
- Poste de la CFE
- Retenida de poste CFE
- Cámara de seguridad
- Boca de tormenta
- Registro CFE tapa circular
- Límite de propiedad
- Banqueta
- Machuelo
- Arroyo vehicular
- Rampa
- Escalones
- Nombre de calle
- Jardinera
- Muro de mamposteo
- Cenefa
- Ingreso cochera
- Ingreso puerta
- Ingreso cortina
- Ingreso aula
- Cambio de carpeta
- Canaleta
- Escultura
- Transformador
- Podotactil
- Señalamiento informativo vial
- Registro cable
- Toma siamesa
- Torre de alta tensión
- Luminaria doble
- Semáforo
- Luminaria
- Luminaria tipo farol
- Ancla luminaria
- Dado de concreto
- Nivel de piso terminado
- Parada de autobús
- Ciclovía
- Banca
- Maguey
- Árbol de 0.01 m a 0.29 m
- Árbol de 0.30 m a 0.39 m
- Árbol de 0.40 m a 2.50 m
- Pino
- Palma
- Tronco de árbol o palma
- Bote de basura
- Bicicleta
- Aparato abdomen
- Caminadora doble
- Sube y baja
- Columpio
- Punto de control topográfico con referencia en coordenadas

Notas:

Levantamiento técnico topográfico geo-referenciado con coordenadas UTM, con delimitación del predio, nivelación, elementos de infraestructura, elementos de vegetación y contexto urbano inmediato.

Entrega de documentación impresa y digital.

Topografía

Se realizó por método de medición directa, con el uso de Estación total marca LEICA modelo TS10.

El trabajo se encuentra en proyección UTM, en el datum ITRF08, Zona 13 Norte.

Los puntos geodesicos fueron tomados con equipo marca LEICA modelo GS16.

Nombre del proyecto:
Modernización a la Red de Vía Urbana, Zona Sur B, pavimentación con concreto hidráulico de la Av. Manuel J. Clouthier, frente 03, incluye: redes básicas de alcantarillado, conducción y distribución, infraestructura urbana y obras complementarias, municipio de Zapopan, Jalisco

Contenido del plano:
Levantamiento Topográfico de la Av. Manuel J. Clouthier, Col. Colli Urbano

No. Contrato:
DOPI-MUN-RM-PAV-LP-080-2025

Director de Obras Públicas e Infraestructura:
Ing. Ismael Jáuregui Castañeda

Jefe de la Unidad de Estudios y Proyectos:
Arq. Edwin Aguiar Escatel

Empresa:
SAMURA CONSTRUCTORA
Ing. Noe Neftali Ramírez Juárez
Representante técnico
CONSTRUCTORA SAMURA S.A. DE C.V.

Jefe de área:
Ing . Alfonso Ruiz Rodriguez

Ubicación:
Av. Manuel J. Clouthier
Col. Colli Urbano, Zapopan, Jalisco.

Fecha: Febrero 2025
Escala: Indicada
Cotas: Metros
Clave: TOP.01

1:100

C:\Users\echavez\Desktop\Solapas 19 Junio\Manuel J.Clouthier\Manuel J.Clouthier F3\Manuel J.Clouthier F3.dwg