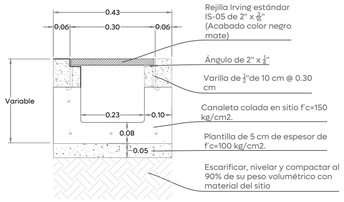

02 Detalle de canaleta y rejilla pluvial
ALC-02 1:10

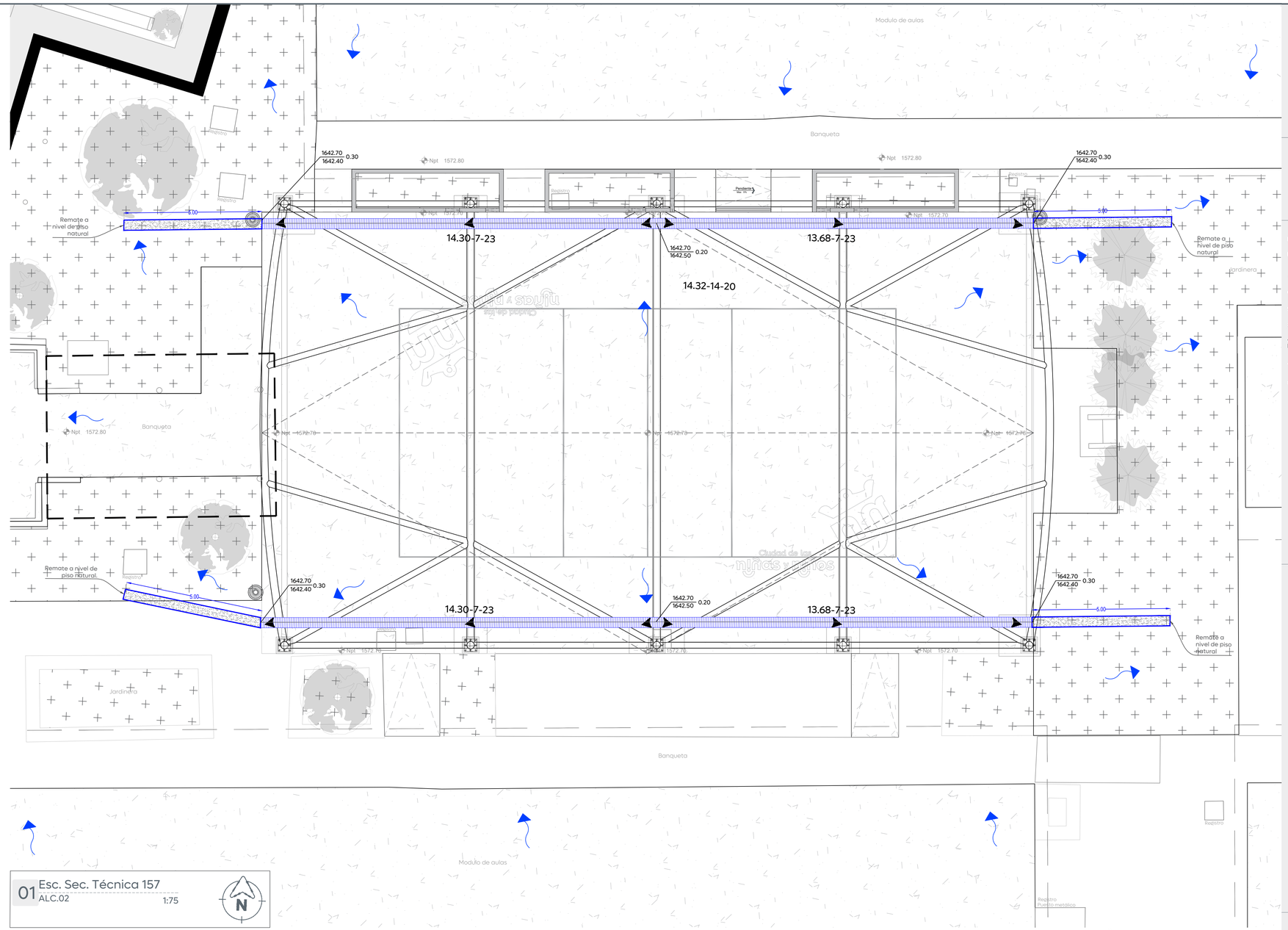

01 Esc. Sec. Técnica 157
ALC.02 1:75

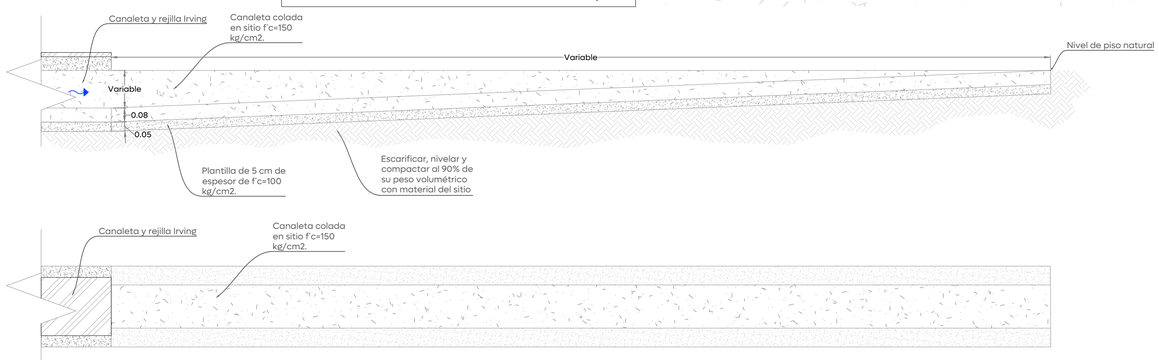

02 Detalle de canaleta para desfogue pluvial
ALC-02 1:15

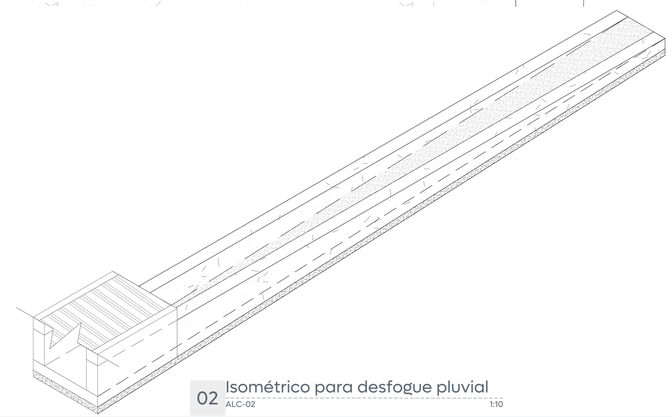

02 Isométrico para desfogue pluvial
ALC-02 1:10

Gobierno de Zapopan
Ciudad de las niñas y niños
Obras Públicas e Infraestructura
Gestión Integral de la Ciudad

Macrolocalización:

Microlocalización:

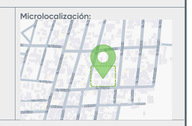

Alcances Generales/Simbología:

Levantamiento topográfico	
Longitud-pendiente-diámetro (m) - millar - (cm)	12.00 -10- 20
Cota de rasante / Cota de arrastre — Profundidad	1594.20 / 1591.40 — 2.80
Sentido de flujo pluvial superficial	
Sentido de flujo pluvial por tuberia y canaleta	
Canaleta y rejilla pluvial tipo Irving estandar IS-05 2" x 3/8"	
Área verde	
Canaleta de desfogue pluvial	

Notas:

Nombre del proyecto:
Estructura con lonaria, rehabilitación de cancha de usos múltiples/patio cívico, accesibilidad universal y obras complementarias en la Secundaria Técnica 157 Severiano Casillas Ramírez, clave 14DST0061Z, calle Lirio, La Magdalena, municipio de Zapopan, Jalisco

Contenido del plano:
Proyecto y detalles de agua pluvial

No. Contrato:
DOPI-MUN-RM-IE-LP-105-2025

Director de Obras Públicas e Infraestructura:
Ing. Ismael Jáuregui Castañeda

Jefe de la Unidad de Estudios y Proyectos:
Arq. Edwin Aguiar Escatel

Jefe de área:
Ing. Adhad Yigael Gurrola Soto

Responsable del proyecto:
Ing. Raul Alejandro Martin Casiano

Ubicación:
C. Lirio
Col. Magdalena, Zapopan, Jalisco

Fecha: Mayo 2025
Escala: Indicada
Cotas: Metros

Clave:
ALC.02

Infraestructura

\\10.20.47.239\Infraestructura\Respaldo Yigael\opz\2025\Junio\3.- Escuelas Con Estrella\Esc. Secundaria Técnica 157 Severiano Casillas Ramírez\Propuestas\ALC-01 Esc. Sec.Técnica 157 Casillas Ramírez.dwg