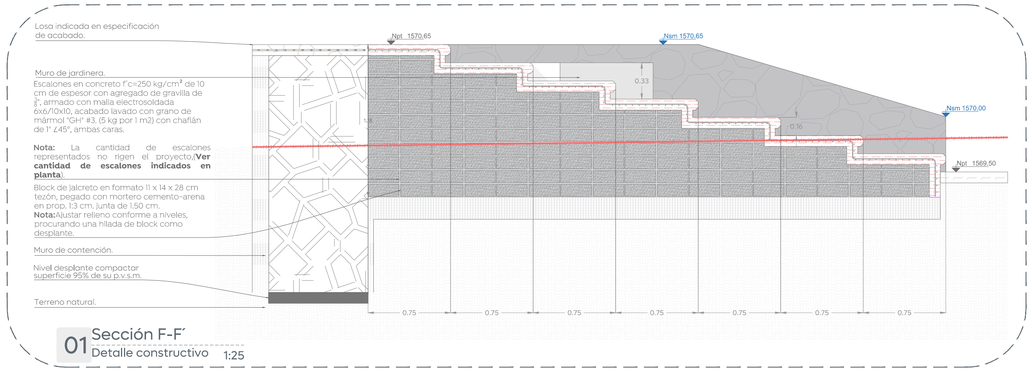

01 Sección F-F´
Detalle constructivo 1:25

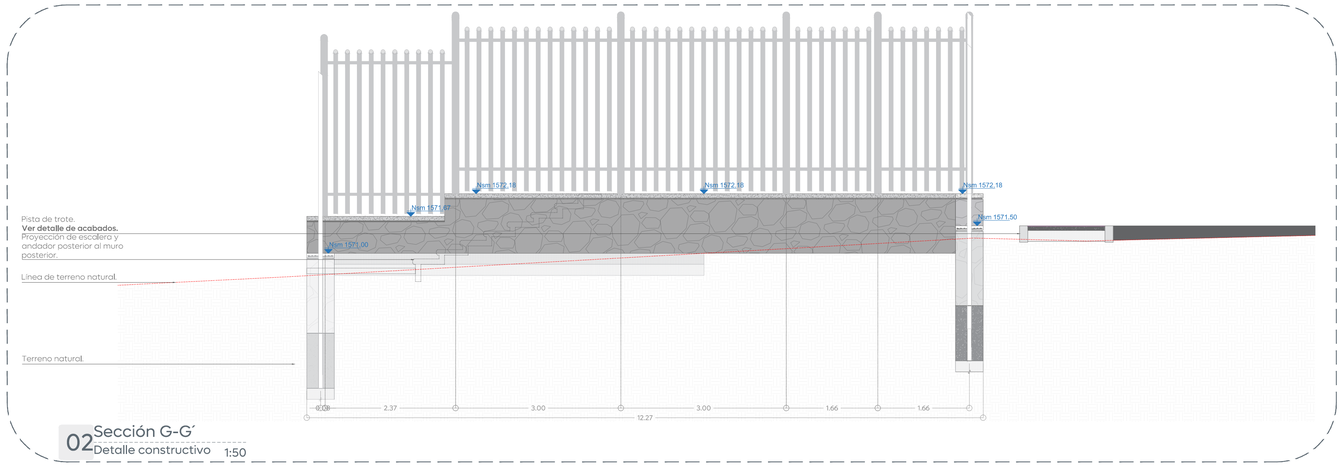

02 Sección G-G´
Detalle constructivo 1:50

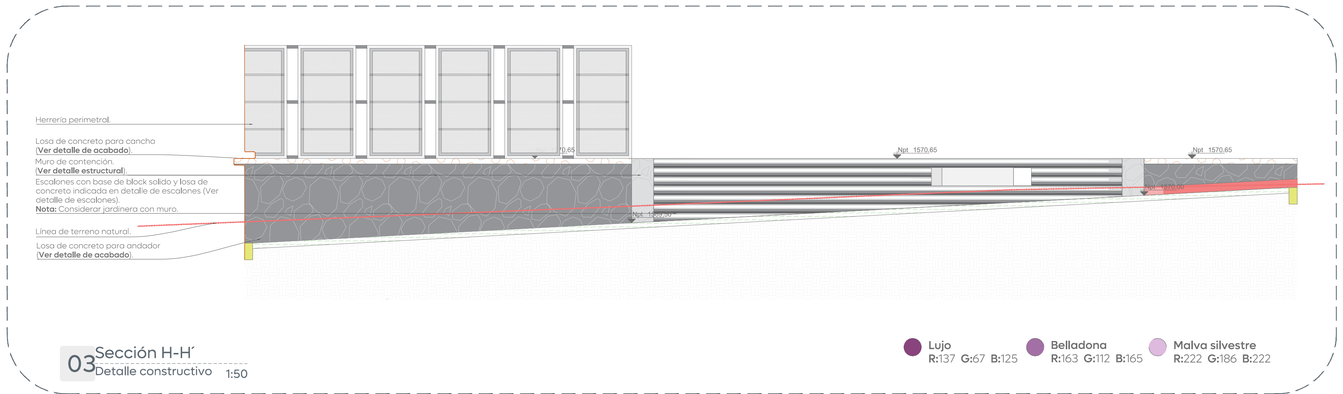

03 Sección H-H´
Detalle constructivo 1:50

Lujo R:137 G:67 B:125

Belladona R:163 G:112 B:165

Malva silvestre R:222 G:186 B:222

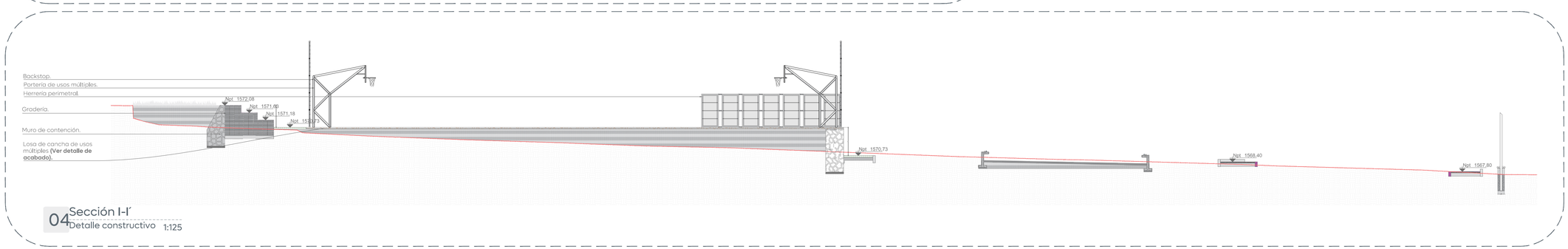

04 Sección I-I´
Detalle constructivo 1:125

Gobierno de Zapopan

Ciudad de las niñas y niños

Obras Públicas e Infraestructura
Gestión Integral de la Ciudad

Macrolocalización:

Microlocalización:

Simbología:

Npt Cota — Nivel piso terminado.

Nea Cota — Nivel de estado actual.

Nsm Cota — Nivel superior de muro.

Indica corte estructural.

Indica detalle de acabado.

Indica clave de referencia a detalle.

Línea de terreno natural.

Notas:

Unidad Deportiva

Nombre del proyecto:

Construcción de parque lineal Río Blanco más obras complementarias, etapa 02, prolongación Río Blanco, municipio de Zapopan, Jalisco

Contenido del plano:

Unidad Deportiva Villas de Zapopan II
Secciones generales albañilerías.

No. Contrato:

DOPI-MUN-PP-EP-LP-132-2025

Director de Obras Públicas e Infraestructura:

Ing. Ismael Jáuregui Castañeda

Jefe de la Unidad de Estudios y Proyectos:

Arq. Edwin Aguiar Escatel

Jefe de área:

Arq. Angela Jazmín Vargas Olmedo

Responsable del proyecto:

Arq. Yessica Selene Paul Gallegos

Ubicación:

Prol. Río Blanco, entre Av. Camino A Bosque de San Isidro y Av. Industria Textil, 45133, Zapopan, Jalisco.

Fecha: Junio 2025

Escala: Indicada

Clave:

Cotas: Metros

UD-VZ-II-ACA03-E2

\\10.20.47.239\Espacios Públicos\ADMINISTRACION 24-27\PP 2024\11.VALLE DE SAN ISIDRO\PLANOS\UNIDAD DEPORTIVA\DWG ACTUALIZADOS\UD-VZ-II-ACA.dwg