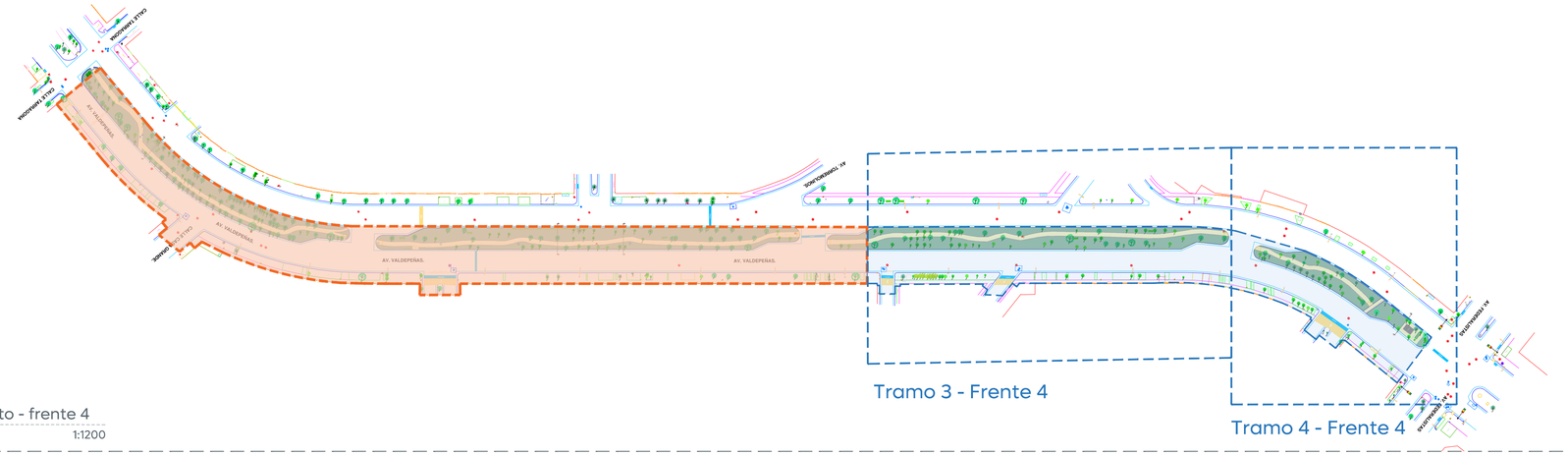

01 Plano llave conjunto - frente 4
Topografía 1:1200

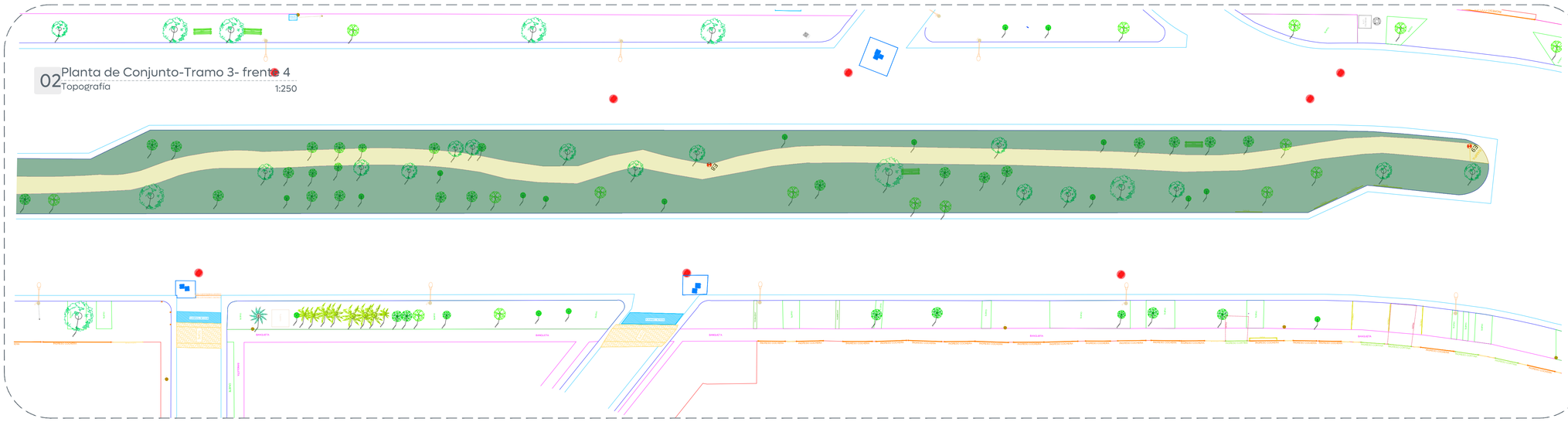

02 Planta de Conjunto-Tramo 3- frente 4
Topografía 1:250

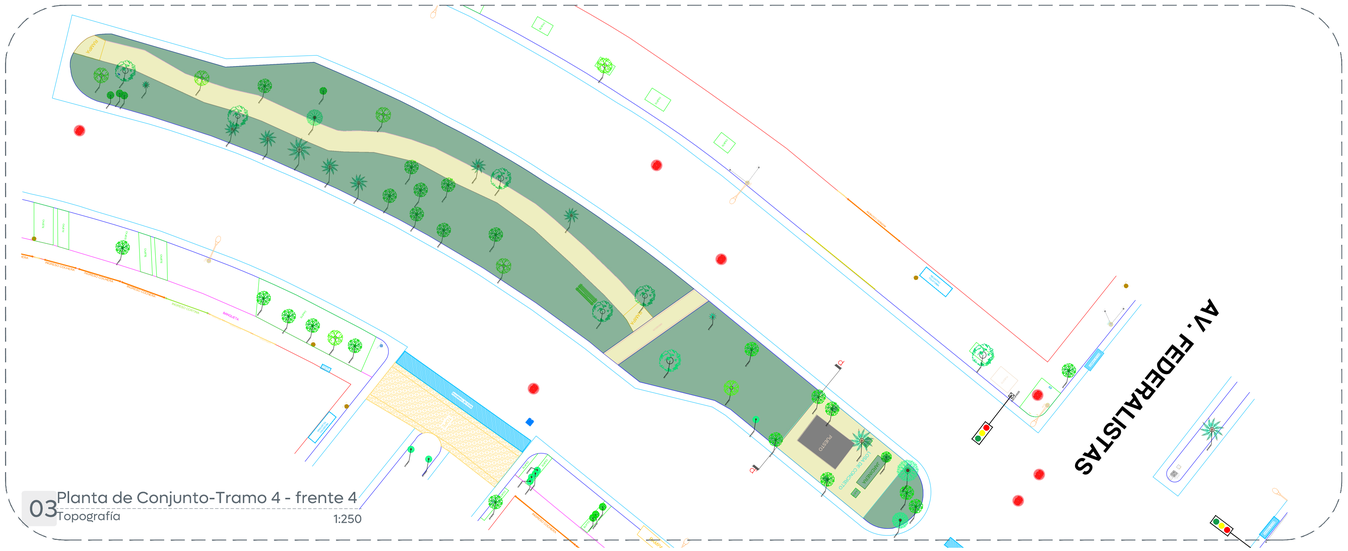

03 Planta de Conjunto-Tramo 4 - frente 4
Topografía 1:250

04 Sección general d-d'
Topografía 1:50

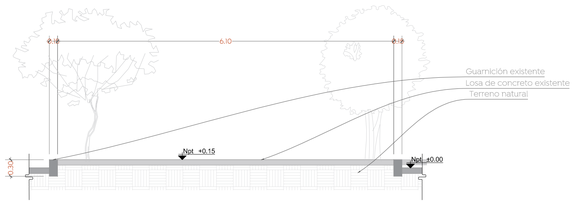

Gobierno de Zapopan

Ciudad de las niñas y niños

Obras Públicas e Infraestructura
Gestión Integral de la Ciudad

Macrolocalización:

Microlocalización:

Simbología:

- Área verde
- Andador de concreto
- Edificación
- Palma
- Árbol
- Arbusto

Notas:

Espacio Público

Nombre del proyecto:

Pavimentación con concreto hidráulico y mejoramiento del entorno urbano de la Av. Valdepeñas, etapa 01, frente 04, incluye: modernización de redes básicas de alcantarillado, conducción y distribución, infraestructura urbana y obras complementarias, colonia Villas Torremolinos, municipio de Zapopan, Jalisco

Contenido del plano:

Plano de topografía llave
Tramo 3-4 - Frente 4

No. Contrato:

DOPI-MUN-RM-PAV-LP-129-2025

Director de Obras Públicas e Infraestructura:

Ing. Ismael Jáuregui Castañeda

Jefe de la Unidad de Estudios y Proyectos:

Arq. Edwin Aguiar Escatel

Jefe de área:

Arq. Angela Jazmin Vargas Olmedo

Empresa responsable del proyecto:

Ing. Ulises Cardenas Sosa
Representante técnico

BERSA

Ubicación:

Av. Valdepeñas, Col. Villas Torremolinos, Zapopan, Jalisco

Fecha: Febrero 2025

Escala: Indicada

Clave:

Cotas: Metros

PL-VA-TOP01-E4

\\10.20.47.239\Espacios Públicos\ADMINISTRACION 21-24\REVISIONES EXTERNAS\2023\PL-VALDEPEÑAS\PL-VA-TOP-E4.dwg