01 Planta geométrica

1:300

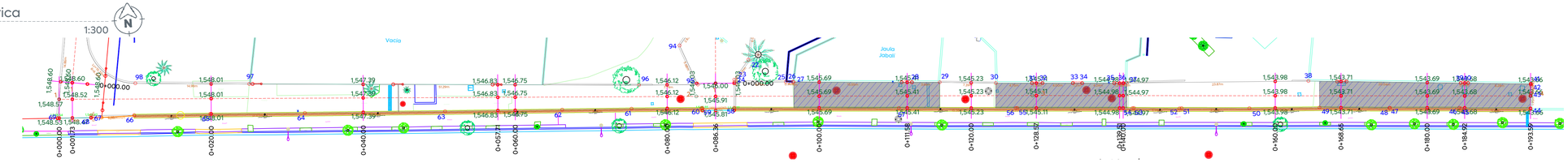

02 Perfil geométrico

1:300

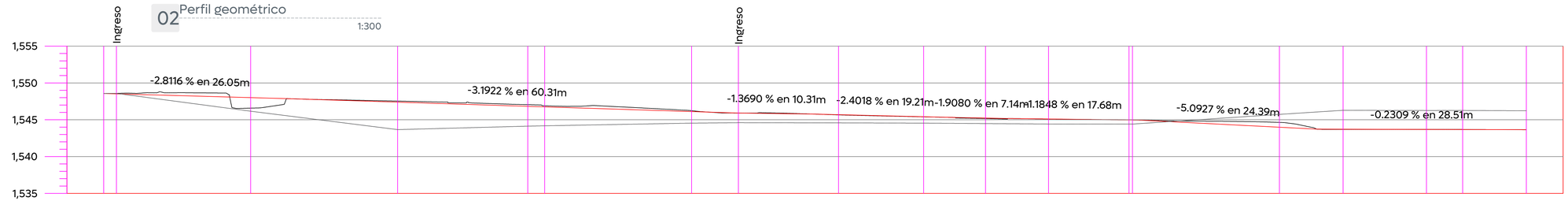

		0+000.00	0+001.73	0+020.00	0+040.00	0+057.71	0+060.00	0+080.00	0+086.36	0+100.00	0+111.58	0+120.00	0+128.57	0+140.00	0+160.00	0+168.65	0+180.00	0+184.92	0+193.59
ORDENADAS DE LA CURVA MASA		10,000	10,000	9,952	9,902	9,911	9,912	9,919	9,921	9,920	9,919	9,918	9,917	9,917	9,943	9,954	9,954	9,954	9,953
VOLUMEN	TERRAPLEN	0.00	0.04	51.93	56.70	0.07	0.01	0.05	0.26	1.06	0.71	1.25	1.19	0.06	0.18	0.37	0.52	0.01	0.90
VOLUMEN	CORTE	0.00	0.21	3.58	6.72	9.45	1.01	7.28	1.48	0.55	0.03	0.00	0.00	0.00	26.55	11.43	0.04	0.07	0.09
ESPESOR	TERRAPLEN			1.43					0.00	0.03	0.01	0.07	0.01			0.03	0.00		
ESPESOR	CORTE	0.00	0.06		0.14	0.22	0.14	0.12						0.00	0.66			0.01	0.00
ELEVACION	SUBRASANTE	1,548.57	1,548.52	1,548.01	1,547.39	1,546.83	1,546.75	1,546.12	1,545.91	1,545.69	1,545.41	1,545.23	1,545.11	1,544.99	1,543.98	1,543.71	1,543.69	1,543.68	1,543.66
ELEVACION	TERRENO	1,548.57	1,548.58	1,546.58	1,547.53	1,547.05	1,546.90	1,546.23	1,545.91	1,545.66	1,545.40	1,545.16	1,545.10	1,544.98	1,544.64	1,543.69	1,543.69	1,543.68	1,543.66

03 Secciones transversales

1:100

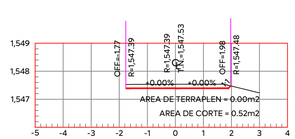

ESTACION 0+040.00
ESCALA HORIZONTAL 1 : 100
ESCALA VERTICAL 1 : 100

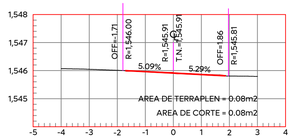

ESTACION 0+086.36
ESCALA HORIZONTAL 1 : 100
ESCALA VERTICAL 1 : 100

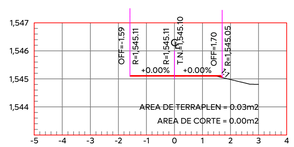

ESTACION 0+128.57
ESCALA HORIZONTAL 1 : 100
ESCALA VERTICAL 1 : 100

ESTACION 0+168.65
ESCALA HORIZONTAL 1 : 100
ESCALA VERTICAL 1 : 100

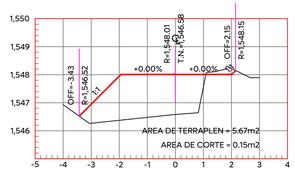

ESTACION 0+020.00
ESCALA HORIZONTAL 1 : 100
ESCALA VERTICAL 1 : 100

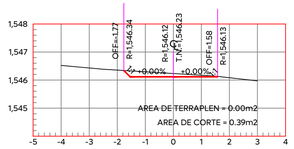

ESTACION 0+080.00
ESCALA HORIZONTAL 1 : 100
ESCALA VERTICAL 1 : 100

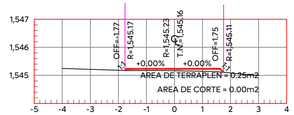

ESTACION 0+120.00
ESCALA HORIZONTAL 1 : 100
ESCALA VERTICAL 1 : 100

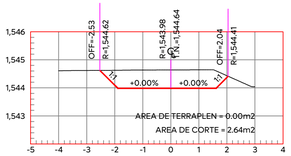

ESTACION 0+160.00
ESCALA HORIZONTAL 1 : 100
ESCALA VERTICAL 1 : 100

ESTACION 0+193.59
ESCALA HORIZONTAL 1 : 100
ESCALA VERTICAL 1 : 100

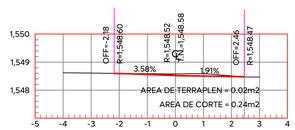

ESTACION 0+001.73
ESCALA HORIZONTAL 1 : 100
ESCALA VERTICAL 1 : 100

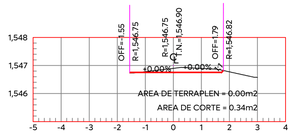

ESTACION 0+060.00
ESCALA HORIZONTAL 1 : 100
ESCALA VERTICAL 1 : 100

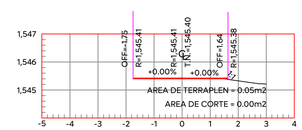

ESTACION 0+111.58
ESCALA HORIZONTAL 1 : 100
ESCALA VERTICAL 1 : 100

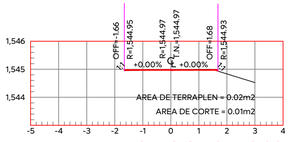

ESTACION 0+140.00
ESCALA HORIZONTAL 1 : 100
ESCALA VERTICAL 1 : 100

ESTACION 0+184.92
ESCALA HORIZONTAL 1 : 100
ESCALA VERTICAL 1 : 100

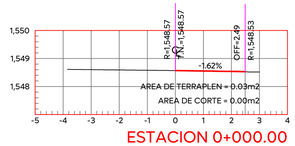

ESTACION 0+000.00
ESCALA HORIZONTAL 1 : 100
ESCALA VERTICAL 1 : 100

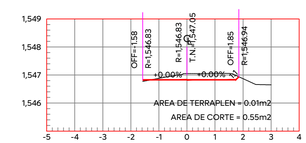

ESTACION 0+057.71
ESCALA HORIZONTAL 1 : 100
ESCALA VERTICAL 1 : 100

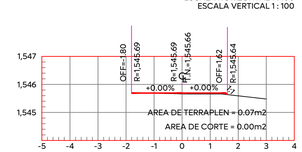

ESTACION 0+100.00
ESCALA HORIZONTAL 1 : 100
ESCALA VERTICAL 1 : 100

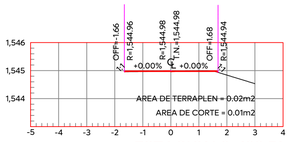

ESTACION 0+139.51
ESCALA HORIZONTAL 1 : 100
ESCALA VERTICAL 1 : 100

ESTACION 0+180.00
ESCALA HORIZONTAL 1 : 100
ESCALA VERTICAL 1 : 100

04 Cuadro de construcción de eje

S/E

CUADRO DE CONSTRUCCION - EJE 2						
LADO		RUMBO	DISTANCIA	V	COORDENADAS	
EST	PV				Y	X
				1	2,292,293.5100	668,057.4942
1	2	S 85°44'10.06" E	83.817	2	2,292,287.2782	668,141.0797
2	3	S 85°36'53.09" E	44.236	3	2,292,283.8958	668,185.1859
3	4	S 85°25'30.33" E	65.588	4	2,292,278.6644	668,250.5651
4	1	N 85°36'10.98" W	193.641	1	2,292,293.5100	668,057.4942
SUPERFICIE = 23.651 m2						

Gobierno de Zapopan

Ciudad de las niñas y niños

Obras Públicas e Infraestructura
Gestión Integral de la Ciudad

Macrolocalización:

Microlocalización:

Alcances Generales/Simbología:

Simbología:

- 0+000.00 — Cadenamientos @20 m
- Eje geométrico
- 1,632.08 — Rasante
- 9.427m — Cota trazo
- 164 — Punto de cuadro de construcción
- C1 — Indica curva vertical - horizontal

Vialidad

Nombre del proyecto:

Rehabilitación de la Unidad de Manejo Ambiental Villa Fantasía, etapa 01/frente 01, más obras complementarias, ubicada en la confluencia de las calles Juan Manuel, José María Morelos, colonia Tepeyac, municipio de Zapopan, Jalisco

Contenido del plano:

Planta geométrica, perfil geométrico, secciones transversales y cuadro de construccion de eje

No. Contrato:

DOPI-MUN-RM-EP-LP-148-2025

Director de Obras Públicas e Infraestructura:

Ing. Ismael Jáuregui Castañeda

Jefe de la Unidad de Estudios y Proyectos:

Arq. Edwin Aguiar Escatel

Coordinador del proyecto:

Arq. Luis Antonio Brena García

Responsable del proyecto:

Ing. Dacne Liliana Carrillo Jimenez

Ubicación:

Colonia Tepeyac, municipio de Zapopan, Jalisco

Fecha: Septiembre 2025

Escala: Indicada

Cotas: Metros

Clave:

VF.GEO.03

C:\Users\lbrena\Documents\01 - ZAPOPAN - PROYECTOS\Proyectos\04 - 2025\03 - JULIO - SEPTIEMBRE\18 - Villa Fantasía\Planos\02 - Proyecto Arquitectónico\02 - 11.septiembre.2025\01. DWG\Villa Fantasía Vial.GEO.dwg